



Concello da Pastoriza
Praza de Galicia, 1
27287 - A Pastoriza
Telf. 982 332 197
www.apastoriza.com



**PR-G
153**

Concello da Pastoriza

GALICIA

AUGAS DE FOMIÑÁ

Neste sendeiro camiñaremos xunto ao río Miño, nun variado percorrido que une as áreas recreativas de Fomiñá e de Baltar.

Humidais, natureza e auga acompañannos nesta andaina na que poderemos ver a fermosa contorna, transitar polas pasarelas e visitar Fomiñá, a fonte principal do nacemento do Miño.

Tamén gozaremos do interesante Castro de Sa, a ponte vella de Miñoto e a tranquila praia fluvial e área recreativa de Baltar.

Augas de Fomiñá é unha ruta incluída na interesante Rede de Sendeiros da Terra Chá.



Marcas e sinais sendeiristas no percorrido



Sinal de continuidade, que indica o camiño correcto.



Mala dirección. Indica un camiño incorrecto.



Cambio de dirección. Indica un xiro á dereita ou á esquerda no sentido da marcha.



Sinal nunha derivación: camiño de ida e volta dende a ruta principal.

**PR-G
153**

Baliza, que permite identificar o tipo e o número do sendeiro.



CONCELLO DA PASTORIZA



XUNTA DE GALICIA
CONSELLERÍA DO MEDIO RURAL



GOBIERNO DE ESPAÑA
MINISTERIO DE MEDIO AMBIENTE Y MEDIO RURAL Y MARINO



FEADER:
Europa inviste no rural



MANCOMUNIDADE
TERRA CHÁ



agader
AXENCIA GALEGA DE DESENVOLVEMENTO RURAL



MANCOMUNIDADE
TERRA CHÁ
Rede de sendeiros da Terra Chá



PR-G 153
Augas de Fomiñá

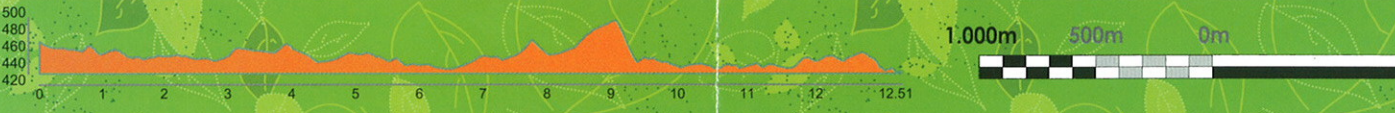
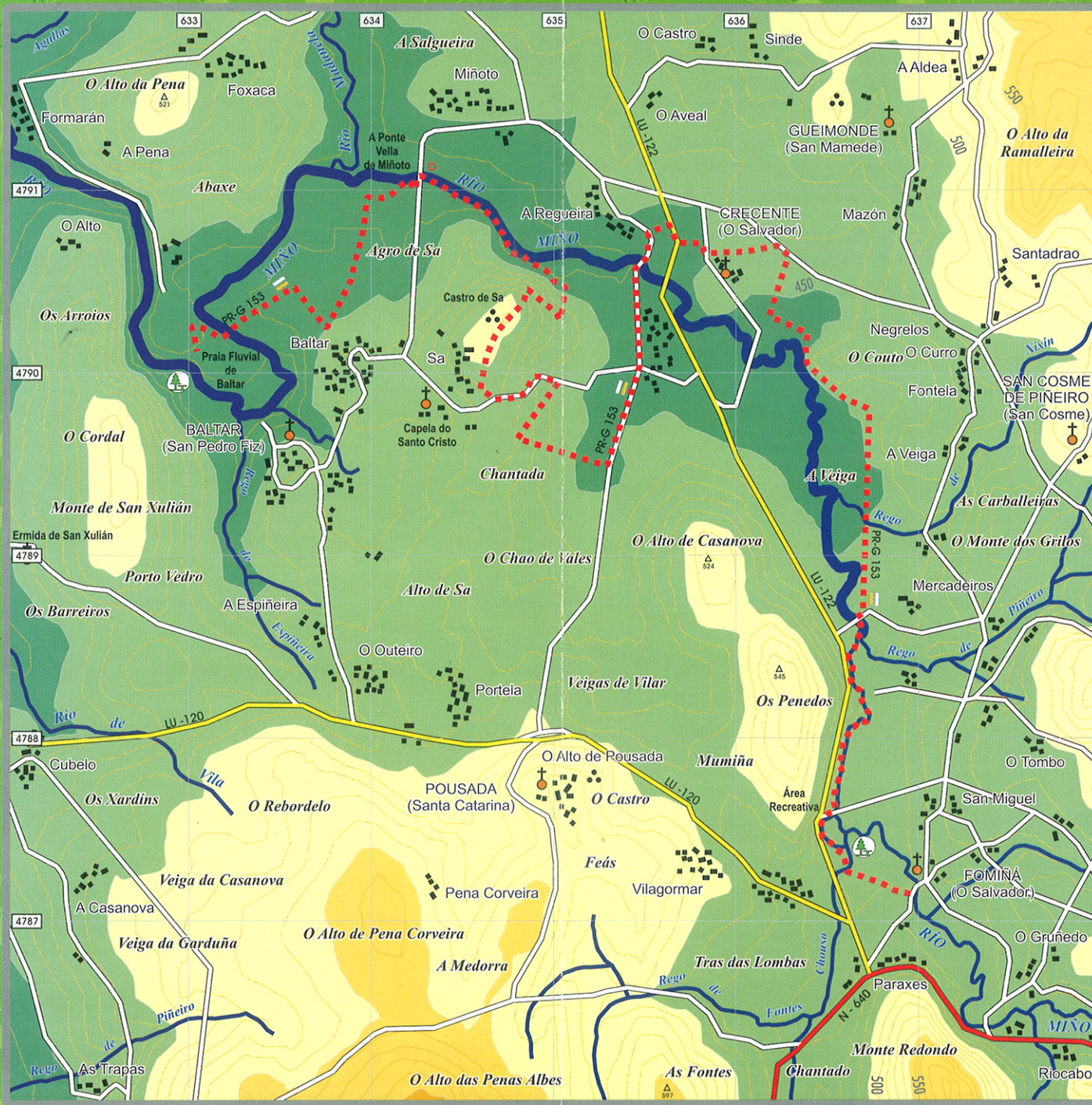
Ruta homologada en 2011



Ruta sinalizada



1 mapa do percorrido
escala 1:32.250




Concello da Pastoriza: Telf. 982 332 197
www.apastoriza.com
www.mancomunidadeterracha.com

Emerxencias: Telf. 112 SOS-Galicia



LENDA

- Poboación
- Igrexa ou Capela
- Área Recreativa
- Muíño
- Castro
- RUTA SENDEIRISTA



MIDE		PR-G 153 Augas de Fomiña Concello da Pastoriza	
horario	4 horas 15 minutos	1	severidade do medio natural
desnivel de subida	177 m	2	orientación no itinerario
desnivel de baixada	220 m	2	dificultade no desprazamento
distancia horizontal	12'6 km	3	cantidade de esforzo necesario
tipo de percorrido	lineal	Mapas IGN 1:25.000: 48-I / 48-II / 48-IV MIDE valora de 1 a 5 puntos (de menos a máis) a dificultade das rutas. máis info: www.euromide.info	

A ruta non está exenta de riscos: atención cos nenos.
 Condicións de verán. Tempo estimado segundo criterios MIDE, sen paradas.

Pódese descargar gratuitamente o percorrido desta ruta para GPS na web www.segatur.com