PLAN MUNICIPAL DE PREVENCIÓN E DEFENSA CONTRA OS INCENDIOS FORESTAIS DO CONCELLO DE

A PASTORIZA

Maio de 2.019

ÍNDICE

1 INTRODUCCIÓN 1

1.1 Antecedentes e xustificación 1

1.2 Obxectivos 2

1.3 Aprobación do Plan Municipal de Prevención e Defensa Contra Incendios Forestais 3

2 ÁMBITO TERRITORIAL 4

2.1 Situación, límites e superficies 4

2.2 Parroquias e núcleos de poboación 5

2.3 Caracterización do medio natural 6

2.3.1 Topografía 6

2.3.2 Climatoloxía 7

2.3.3 Edafoloxía 8

2.3.4 Hidroloxía 9

2.3.5 Flora 10

2.3.6 Fauna 12

3 ANÁLISE DO RISCO DE INCENDIOS 13

3.1 Histórico de incendios 13

3.1.1 Número de incendios e superficie queimada 13

3.1.2 Parroquias de Alta Actividade Incendiaria (PAAI) 15

3.1.3 Activación do PEIFOGA en situación 2 17

4 XESTIÓN DA BIOMASA 22

4.1 Definición das redes secundarias de faixas de xestión de biomasa 22

4.1.1 Perimetral ao solo urbano, núcleo rural e urbanizable 23

4.1.2 Arredor das edificacións destinadas ás persoas, vivendas illadas, urbanizacións, depósitos de lixo, cámpings, gasolineiras e parques e instalacións industriais situados a menos de 400 metros do monte e arredor das edificacións illadas destinadas ás persoas 24

4.2 Xestión da biomasa en pistas, vías, camiños, estradas de titularidade municipal 24

4.3 Xestión da biomasa nos montes de titularidade municipal 25

PLANOS

1 Plano de Situación

2 Rede de defensa contra os incendios forestais

2.1 Rede secundaria de faixas de xestión da biomasa perimetral ao solo urbano, núcleo rural e urbanizable, e relación de parcelas afectadas

2.2 Rede secundaria de faixas de xestión da biomasa arredor de vivendas illadas

2.3 Rede das pistas, vías, camiños, estradas de titularidade municipal

2.4 Montes de titularidade municipal

MEMORIA

1 INTRODUCCIÓN

1.1 Antecedentes e xustificación

O monte constitúe un patrimonio esencial para o desenvolvemento sustentable de Galicia, onde os terreos de monte constitúen máis do 65% da súa superficie e onde integrados con eles hai 313 concellos cuns 31.550 núcleos de poboación.

Mais o importante valor que o monte desempeña para a nosa sociedade no seu conxunto vén sendo ameazado pola propagación de incendios forestais, afectando á súa riqueza ambiental e paisaxística e ás actividades agroforestais que se desenvolven nel.

Esta situación débenos facer conscientes de que os incendios forestais no medio rural constitúen unha grave ameaza para calquera política de desenvolvemento rural, ademais de comprometer a sustentabilidade económica e social de Galicia.

Os terreos forestais e as súas zonas de influencia teñen unha configuración específica que dificulta a súa protección contra os incendios forestais; entre outras, estas características son a fragmentación da propiedade, o desequilibrio entre zonas, o abandono da agricultura, a gandaría extensiva sen control e a progresiva transformación das parcelas agrícolas fragmentadas en terreos de monte, o que deu lugar a unha progresiva desorde do territorio incrementando a ameaza derivada dun incendio forestal.

O *Estatuto de autonomía de Galicia* no *artigo 27.10* e a *Constitución de 1978* nos *artigos 148.1.8* e *149.1.23* determinan o marco normativo xeral de referencia en materia de prevención e incendios forestais. A *Lei 43/2003, de 21 de novembro, de montes*, atribúe á Comunidade Autónoma a facultade para desenvolver os aspectos de defensa contra incendios forestais dotando dun marco regulador lexislativo que contribúe a fortalecer a seguridade xurídica das administracións públicas galegas e dos cidadáns na prevención e defensa contra os incendios forestais.

A *Lei 7/2012, do 28 de xuño, de montes de Galicia*, ten por obxecto establecer o marco normativo

dos montes e terreos forestais existentes na Comunidade Autónoma de Galicia, e será aplicable a todos os montes ou terreos forestais do territorio.

A *Lei 3/2007,do 9 de abril, de prevención e defensa contra os incendios forestais de Galicia*, estrutura o planeamento de defensa do espazo rural fronte aos incendios forestais, en varios niveis: galego, de distrito, municipal e inframunicipal. No seu *artigo 7* atribúe a competencia dos concellos de elaborar e aprobar os plans municipais de prevención e defensa contra os incendios forestais, adoptar as medidas de prevención de incendios forestais que lles correspondan en terreos que lles sexan da súa titularidade, ordenar a execución das obras necesarias para conservar e manter o solo e a biomasa vexetal nas condicións precisas que eviten os incendios, e de forma máis concreta a ordenación e execución subsidiaria da xestión da biomasa, así coma o deber de xestionar as redes secundarias de faixas de xestión de biomasa e as faixas laterais das redes viarias da súa titularidade.

Neste marco, o planeamento a nivel municipal integrará nos plans de emerxencias municipais as actuacións de prevención e defensa contra os incendios forestais, con arranxo ó previsto na lexislación galega de emerxencias, sendo a *Lei 2/1985, do 21 de xaneiro, sobre protección civil*, a *Lei 5/2007, do 7 de maio, de emerxencias de Galicia (Platerga)* e o *Plan especial de protección civil ante emerxencias por incendios forestais na Comunidade Autónoma de Galicia (Peifoga)*.

1.2 Obxectivos

O obxectivo principal do presente Plan Municipal de Prevención e Defensa contra Incendios Forestais, en cumprimento do establecido na *Lei 3/2007*, é a definición da rede de faixas secundarias de xestión de biomasa, formadas por un conxunto de parcelas lineais do territorio estratexicamente localizadas, e garantir o control e a eliminación total ou parcial da biomasa forestal, mediante técnicas silvícolas axeitadas, co fin principal de reducir o risco de incendio e protexer a seguranza das persoas.

Este obxectivo fundamental concrétase nunha serie de accións sobre o territorio que buscan organizar a xestión da biomasa en zonas estratéxicas, especialmente aquelas declaradas de alto

risco de incendio, unido á construción e mantemento de faixas exteriores de protección de zonas poboadas, o tratamento de áreas forestais nun esquema de intervención segundo modelos silvícolas previamente establecidos, no ámbito da defensa de persoas e bens e a defensa dos montes.

A redacción do presente Plan pretende, por tanto, aportar un documento que conteña as accións necesarias para a defensa contra os incendios forestais efectuando unha análise da situación actual, e establece unha zonificación do territorio como marco das directrices de actuación a realizar para acadar os obxectivos propostos.

1.3 Aprobación do Plan Municipal de Prevención e Defensa Contra Incendios Forestais

É competencia dos concellos elaborar e aprobar os plans municipais de prevención e defensa contra os incendios forestais, e integralos nos plans de emerxencias municipais, de acordo co previsto na lexislación galega de emerxencias.

Os plans deberán ser redactados por técnicos competentes en materia forestal.

A estrutura deste plan, ven definida no *artigo 16* da *Lei 3/2007*, e axustarase ás directrices que estableza a normativa aplicable en materia de emerxencias.

Será a dirección xeral competente en materia forestal quen emita informe preceptivamente e con carácter vinculante sobre os plan municipais de prevención e defensa contra os incendios forestais antes da súa aprobación. O ámbito do plan poderá ser de todo o concello ou ilo desenvolvendo por zonas.

A coordinación e a xestión do planeamento municipal de prevención e defensa contra os incendios forestais compétenlle a alcaldía. A elaboración, execución e actualización deste planeamento ten carácter obrigatorio.

Os plans municipais de prevención e defensa contra os incendios forestais deberán adaptarse ao disposto nesta Lei nun prazo de cinco anos desde a súa entrada en vigor.

2 ÁMBITO TERRITORIAL

O marco xeográfico obxecto do presente Plan Municipal de Prevención e Defensa Contra os Incendios Forestais é o concello de A Pastoriza, localizado na provincia de Lugo, dentro do Distrito Forestal X Terra Chá.

2.1 Situación, límites e superficies

Situación

O concello de A Pastoriza sitúase na provincia de Lugo. As súas coordenadas xeográficas son:

- Latitude: 43°17'58,58"N
- Lonxitude: 7°21'22,64"W



Mapa 1 Localización do concello

Límites

a Norte: concello de Mondoñedo.

b Oeste: concellos de Abadín e Cospeito.

c Sur: concellos de Catro de Rei, Meira e Pol.

d Leste: concello de Riotorto.

Superficie

Ten unha extensión de 175,0 km².

2.2 Parroquias e núcleos de poboación

O concello distribúese en 19 parroquias que se relacionan na seguinte táboa:

Parroquia	Superficie	Habitantes
A Aguarda (San Martiño)	631,87	77
Álvare (Santa María)	985,51	141
Baltar (San Pedro Fiz)	662,49	112
Bretoña (Santa María)	3606,71	736
Cadavedo (San Bartolomeu)	848,08	44
San Martiño de Corvelle (San Martiño)	1426,69	265
Crecente (O Salvador)	652,97	154
Fomiñá (O Salvador)	411,88	124
Gueimonde (San Mamede)	442,75	56
Lagoa (San Xoán)	1489,66	121
Loboso (Santo André)	415,55	45
Pastoriza (O Salvador)	440,56	172
San Cosme de Piñeiro (San Cosme)	662,84	107
Pousada (Santa Catarina)	904,75	172
Reigosa (Santiago)	708,95	164
A Regueira (San Vicente)	1150,41	247
Saldanxe (San Miguel)	775,50	100
Úbeda (San Xoán)	787,42	86
Vián (Santa María)	488,07	133

Táboa 1 Táboa de parroquias e habitantes (Fonte: IGE) *Superficie en hectáreas

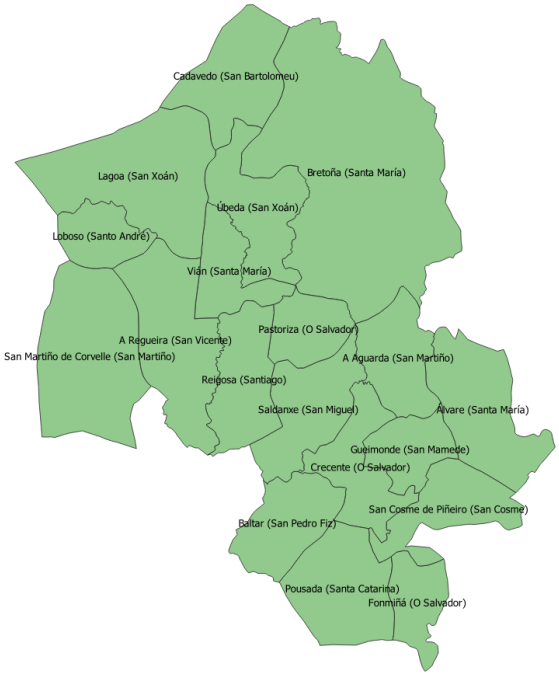

Mapa 2 Mapa de parroquias

2.3 Caracterización do medio natural

2.3.1 Topografía

O municipio participa dos trazos característicos da comarca da Terra Cha, que son:

- Relevo maioritariamente chan en toda a comarca.
- A preeminencia de materiais sedimentarios de natureza silícea.
- Carácter oceánico con trazos continentais do clima.

As formacións litolóxicas, de lousas e granitos, xunto co carácter oceánico húmido do clima, con certa continentalidade son os trazos máis característicos da comarca da Terra Cha e, por conseguinte, do concello.

Os movementos tectónicos e a acción erosiva xeraron un relevo maioritariamente plano no centro da comarca.

No obstante, nos rebordes norte e oeste da comarca móstranse as estribacións montañosas de varias serras alcanzando altitudes importantes en moitos dos seus picos.

O relevo, con predominio plano no centro e relativamente abrupto no norte e noroeste, alcanza

as cotas máximas no alto Neda (798 m.). As alturas descenden paulatinamente a medida que nos achegamos, cara á canle do Miño, onde a altitude media sitúase próxima aos 450-550 m. Estamos pois ante un concello con dous espazos ben diferenciados: un chairo, principalmente no centro e sur e outro en forma de rebordes de montañas desgastadas no norte e oeste que, sen resultar moi escarpado, si confire un aspecto sinuoso a estes espazos.

2.3.2 Climatoloxía

A distancia ao mar e as características morfolóxicas, dificultan, só en parte, a entrada das influencias atlánticas. Con isto temos no concello un clima oceánico, pero con certos matices continentais. O dominio climático é o oceánico continental, correspondente a un concello situado nos dominios propios deste clima.

Hai unha escasa diversidade climática entre as zonas altas e o centro municipal. Son frecuentes as inversións térmicas e as néboas, ademais está exposta ao continuo paso de borrascas de maior ou menor intensidade. De todo isto derívanse frecuentes orballos de outono, inverno e primavera, xeradores dun microclima a nivel de solo, incidente notoriamente nos cultivos.

A insolación é relativamente baixa con valores na Pastoriza que non superan as 2.200 horas de sol ao ano, cifra das máis baixas de Galicia, fóra das zonas montañosas da comunidade.

A temperatura media anual aproximada é de 11,8 ºC para todo o municipio. Os enclaves de maior temperatura redúcense ás cotas máis baixas do interior, sendo polo xeral o resto do territorio que non se considera montaña, de temperaturas moderadas.

Logo existe una relaxada transición cara ás zonas menos cálidas das montañas no espazo noroccidental do concello. A temperatura media anual é de 11,9 ºC., e para o espazo de reborde montañoso, é de 11,1 ºC.

O gradiente térmico é de 0,6 °C/100 m.

O período frío (temperatura media mensual menor de 10 °C) abarca aos meses de novembro a marzo, o período fresco (temperatura media mensual entre de 10-15 ºC corresponde aos meses de abril, malo e outubro, o período tépedo (temperatura media mensual entre de 15-20 ºC

transcorre nos meses de xuño e setembro e os meses cálidos (temperatura media mensual superior aos 20 ºC) son inexistentes.

Nas áreas de maior altitude, a duración do período tépedo é menor e aumentan os meses frescos e fríos.

A amplitude térmica media está próxima aos 11 °C, sendo a finais de xullo e principios de agosto a época máis calorosa e xaneiro o máis frío. A baixa amplitude destas cifras indica a relativa suavidade do clima.

As precipitacións anuais acumuladas varía entre os 1.357 mm de Castro de Rei e os 1.344 da estación de Mondoñedo. Para o concello, o máis habitual é atopar valores próximos a esas cifras.

En canto á distribución estacional, o outono e o inverno, por esa orde, son as estacións máis chuviosas e o verán como a estación máis seca aínda que non se pode considerar que exista aridez estival, xa que aínda que as precipitacións descenden, estas aínda son suficientes como para manter humidade no solo.

2.3.3 Edafoloxía

Os solos do concello teñen pendentes entre o 0% e o 30%, escorrentía media, boa drenaxe e fácil laboriosidade.

Os materiais xeolóxicos que se presentan no municipio son principalmente o gneis e lousas seguidos de granitos e areniscas así como rocas sedimentarias. A maior extensión ocúpana rocas dificilmente alterables. En zonas de montaña (por encima do 600 m. existe un descenso de temperaturas no inverno que conducen a un réxime térmico máis duro) e cun uso que potencia fortemente os efectos erosivos, orixinan unha paisaxe de solos esqueléticos, pouco profundos, entre os que son frecuentes os afloramentos rochosos.

A tipoloxía de solos é moi pouco variada cun claro predominio de solos rexuvenecidos pola erosión.

Como contraposición a estes, temos os solos asociados aos vales. Os sedimentos cuaternarios depositados no fondo do val e próximos á costa deron lugar a solos permeables e porosos,

abundando a terra parda aceda (cambisol húmico e cambisol dístrico), que aparece asociada cos Ranker e litosoles naqueles es pazos onde a erosión impediu ou dificultou o proceso edafoxenético.

O pH destes solos é eminentemente acedo, oscilando entre 5 e 6. Nos cumes montañosos orientadas cara ao oeste e sur, o pH pode descender máis de 1 punto.

2.3.4 Hidroloxía

A relativamente alta cantidade de auga caída ao longo do ano no concello da Pastoriza, infíltrase no terreo, e vaise acumulando no subsolo, unha vez alcanzada a capa impermeable, pero ao mesmo tempo, discorre cara ás áreas de menor altitude e aflora á superficie a través de numerosos cursos fluviais.

Os ríos e pequenos regos que hai no concello nacen moi próximos á súa desembocadura, e a unha altitude escasa en relación coa súa desembocadura co que teñen que salvar un escaso desnivel en poucos metros producíndose así cursos con baixas pendentes en todos os seus tramos. Destacamos o río Miño que nace, oficialmente, en Fonmiñá e os ríos Miñotelo, Magdalena, Úbeda e río Pequeno. Todos estes cursos teñen un caudal moi regular, debido ao tamén regular das precipitacións.

A importancia dos humildes cursos intermitentes é moi escasa en canto ao seu caudal.

O río Miño nace nas estribacións da Serra de Meira, no Pedregal de Irimia, a uns 830 metros de altitude e percorre 350 km. ata a súa desembocadura no océano Atlántico na localidade da Guarda. Na súa ampla conca, convén diferenciar varios sectores: o primeiro, desde a súa cabeceira ata Portomarín, comprende un espazo lixeiramente ondulado coas canles de auga apenas encaixados. O segundo sector engloba as terras de Portomarín ata a confluencia co río Sil na localidade de Os Peares, aquí o río vaise encaixando progresivamente, o que dá lugar á formación de dous inmensos encoros: o de Belesar e Os Peares. O terceiro sector esténdese dende Os Peares e polas comarcas do Ribeiro, presentando aquí unha gran diversidade de formas. Por último temos o sector correspondente ao Baixo Miño, aquí o río adquire unha de

gran amplitude a partir de Arbo, e fundamentalmente, por Salvaterra ata a súa desembocadura.

2.3.5 Flora

O concello da Pastoriza presenta escasos contrastes de clima, relevo e, como consecuencia directa disto, de vexetación.

A maioría das especies arbóreas tradicionais que aínda seguen existindo fano como exemplares illados ou pequenas comunidades, xa sexa plantados polos campesiños nos lindes das súas leiras, nas localizacións singulares, nas beiras dos ríos e algunhas outras localizacións illadas.

Dentro de tales especies arbóreas, destacan como autóctonos, o carballo (*Quercus robur*), o bidueiro (*Betula celtiberica*), o castiñeiro (*Castanea sativa*), o aliso ou ameneiro (*Alnus glutinosa*), salgueiro ou salgueiro (*Salix atrocinerea*).

O carballo (*Quercus robur*) é a especie dominante dos bosques caducifolios aínda que xeralmente aparece asociado con outras especies, bidueiros e castiñeiros. Nos espazos máis secos e onde hai unha maior temperatura, a especie dominante non é o carballo senón o cerquiño (*Quercus pyrenaica*), cuxas follas co envés recuberto de peluxe transpiran menos e soportan, por tanto, condicións de humidade ambiental menor, aínda mantendo a súa adaptación a temperaturas invernais que poden ser máis rigorosas que as que soporta o carballo.

O bidueiro (*Betula celtiberica*) está pouco estendido no municipio, pode formar pequenos bosquetes monoespecíficos. A súa presenza é un claro reflexo do rigor térmico dos invernos, xa que esta especie, en condicións de humidade abundante, soporta temperaturas moi frías, por iso son é pouco importantes na Pastoriza e a súa extensión limítase ás áreas máis frías.

O castiñeiro (*Castanea sativa*) hoxe en día está moito menos estendido que en épocas pasadas. A súa presenza reviste carácter de semicultivo. Destaca a súa presenza, por exemplo, nas vertentes máis húmidas e sombreadas, da pronunciada garganta que forman os vales interiores.

Vexetación de ribeira. Están conservadas de maneira parcial e caracterízase pola presenza de árbores que esixen solos constantemente húmidos. Destaca o ameneiro (*Alnus glutinosa*) acompañado de salgueiros (*Salix atrocinerea*). Tamén pode aparecer de forma ocasional algún

chopo (*Populus nigra*) e algún freixo (*Fraxinus angustifolia*).

Matogueira, que ocupa extensións moi amplas, non só nos sectores máis altos das montañas senón tamén moitos espazos de menor altitude onde adoitan reservárselle os solos máis pobres. Nestas formacións de matogueira, as especies máis representativas son os toxos (*Ulex europeaus*) e os breixos (diversas especies do xénero *Erica*).

Prados e pasteiros, son unha das características do concello, na súa maioría son de orixe seminatural, localizados en zonas con abundante presenza de auga. Debido á gran extensión da gandaría desenvolvéronse e mantiveron pola acción humana incrementando notablemente a súa superficie de partida.

Por último, as condicións de humidade ambiental abundante e a presenza frecuente de solos hidromorfos favoreceron, en especial nas zonas de menor altitude e a beiras de cursos fluviais, a presenza de praderías naturais permanentes, en cuxa aparición, mantemento e coidado, os campesiños desempeñaron tamén un papel fundamental, e nas que predominan distintos tipos de gramíneas.

Actualmente estase volvendo incrementar a superficie arborada, fenómeno asociado principalmente ao proceso das repoboacións. Nun inicio, a mediados de século, as repoboacións eran realizadas conxuntamente entre o Patrimonio Forestal do Estado e os concellos. Posteriormente foron realizadas polos propietarios dos terreos. O piñeiro do país (*Pinus pinaster*) foi a especie máis utilizada, hoxe esta situación cambiou radicalmente, onde a crecente e xa dominante implantación do eucalipto (*Eucalyptus globulus*) está a ocupar a maior parte do terreo arborado.

O gran aumento da súa extensión é consecuencias do importante valor comercial da madeira do eucalipto e especialmente, da maior produtividade dos eucaliptais sobre as especies autóctonas, ao ser esta unha especie de crecemento rápido. Pero a súa extensión masiva e especialmente a súa extensión como monocultivo ten consecuencias negativas. A máis importante é a de ser un axente favorecedor dos incendios forestais. Doutra banda, a menor sombra que xera o eucalipto fai desaparecer algunhas especies do sotobosque e por tanto, especies que contribúen

a manter a masa vexetal humificable. Por último, o sistema de explotación, no que se eliminan todos os pés arbóreos dunha ou varias leiras enteiras, favorece os procesos erosivos dos solos que quedan desprotexidos.

2.3.6 Fauna

O concello da Pastoriza atópase incluída na Reserva da Biosfera Terras do Miño, na que se destacan as seguintes especies:

Dentro das aves presentan un grande interese a presenza de 4 especies catalogadas como en *Perigo de Extinción* no Catálogo Español de Especies Ameazadas: a gaivina negra (*Chlidonias niger*), o mazarico real (*Numenius arquata*), a escribenta das canaveiras (*Emberiza schoeniclus*) e o abetouro común (*Botaurus stellaris*). A esta listaxe cabe engadir as especies de aves en *Perigo* segundo o catálogo autonómico: a avefría común (*Vanellus vanellus*), o sisón común (*Tetrax tetrax*) e o alcaraván común (*Burhinus oedicnemus*).

A variedade e estado de conservación das brañas posibilita a conservación de especies doutros grupos, dos invertebrados como o ameixón do río grande (*Anodonta cygnea*) e o mexillón de río (*Margaritifera margaritifera*); dos mamíferos como a lontra (*Lutra lutra*) e o rato do almiscre (*Galemys pyreanicus*) que son exemplos de especies de fauna presentes nas masas de auga doce da bacía alta do Miño.

Ligados aos sistemas agrícolas e aos núcleos rurais dispersos ao longo de todo o ámbito territorial de Reserva destacan os quirópteros, das 16 especies de mamíferos incluídos nas directivas comunitarias ou nos catálogos de especies ameazadas estatais e autonómicas, 13 correspóndense con algunha clase de morcego. Neste grupo faunístico destacan pola consideración de especies "Vulnerables" o morcego das covas (*Miniopterus schreibersii*), o morcego de ferradura mediterráneo (*Rhinolophus euryale)*, o morcego de ferradura grande (*Rhinolophus ferrumequinum)* e o morcego rateiro grande (*Myotis myotis)*.

2.4 Espazos naturais protexidos

Na seguinte táboa recóllense os espazos naturais protexidos presentes total ou parcialmente no concello. Nestas áreas poderanse seguir levando a cabo de maneira ordenada os usos e as actividades tradicionais que non vulneren os valores protexidos. Para o resto das actuacións, incluíndo a realización de edificacións, será precisa a autorización da Consellería de Medio Ambiente.

Nome	Categoría	Código
Parga-Ladra-Támoga	Rede Natura	ES1120003

Táboa 2 Espazos naturais protexidos (Fonte: IET)

3 ANÁLISE DO RISCO DE INCENDIOS

A análise estatística dos incendios forestais acontecidos no concello foi elaborada a partir dos datos proporcionados pola Consellería do Medio Rural para o período 2008-2017.
Segundo o PEIFOGA, o Índice de Risco Potencial (IRP) para o concello é **Moderado** e **NON** está declarado como Zona de Alto Risco (ZAR).

3.1 Histórico de incendios

3.1.1 Número de incendios e superficie queimada

Para o período considerado o concello presenta unha media de 4,30 incendios/ano e 5,65 hectáreas/ano queimadas. O número de incendios forestais ocorridos foi de 43 lumes, queimando un total de 56,51 hectáreas, 23,41 arboradas e 33,10 rasas. Na seguinte táboa e gráfica amósanse os datos de superficies queimadas e o número de incendios ocorridos no período 2008-2017.

Parroquia	Ano	Nº	Superficie Arborada	Superficie Rasa	Superficie Total
Bretoña (Santa María)	2008	1	0,00	2,00	2,00
A Aguarda (San Martiño)	2009	1	0,00	0,10	0,10
Gueimonde (San Mamede)	2009	1	0,00	2,76	2,76
Gueimonde (San Mamede)	2010	1	0,00	0,91	0,91
A Aguarda (San Martiño)	2011	2	0,21	0,81	1,02
A Regueira (San Vicente)	2011	1	0,05	0,00	0,05
Álvare (Santa María)	2011	1	0,10	0,00	0,10
Bretoña (Santa María)	2011	4	0,00	4,57	4,57
Fonmiñá (O Salvador)	2011	2	0,15	0,01	0,16
Reigosa (Santiago)	2011	1	0,04	0,00	0,04
Vián (Santa María)	2011	1	0,00	0,02	0,02
Baltar (San Pedro Fiz)	2012	1	0,00	0,15	0,15
Gueimonde (San Mamede)	2012	1	0,03	0,00	0,03
Lagoa (San Xoán)	2012	1	0,00	0,17	0,17
A Regueira (San Vicente)	2013	4	1,43	0,00	1,43
Fonmiñá (O Salvador)	2013	1	0,14	0,00	0,14
Loboso (Santo André)	2013	5	1,12	0,19	1,31
San Martiño de Corvelle (San Martiño)	2013	2	1,68	0,00	1,68
A Aguarda (San Martiño)	2014	1	0,00	2,50	2,50
A Regueira (San Vicente)	2014	3	0,07	0,01	0,08
Fonmiñá (O Salvador)	2014	1	0,00	0,01	0,01
Baltar (San Pedro Fiz)	2015	1	0,03	1,87	1,90
Bretoña (Santa María)	2015	3	1,90	1,08	2,98
A Regueira (San Vicente)	2017	1	0,46	0,00	0,46
Lagoa (San Xoán)	2017	2	16,00	15,94	31,94
TOTAL		**43**	**23,41**	**33,1**	**56,51**

Táboa 3 Número de incendios e superficie queimada no período 2008-2017 (Fonte: Consellería do Medio Rural) *Superficie en hectáreas

Parroquia	TOTAL	2008	2009	2010	2011	2012	2013	2014	2015	2016	2017
A Aguarda (San Martiño)	4	0	1	0	2	0	0	1	0	0	0
A Regueira (San Vicente)	9	0	0	0	1	0	4	3	0	0	1
Álvare (Santa María)	1	0	0	0	1	0	0	0	0	0	0
Baltar (San Pedro Fiz)	2	0	0	0	0	1	0	0	1	0	0
Bretoña (Santa María)	8	1	0	0	4	0	0	0	3	0	0
Fonmiñá (O Salvador)	4	0	0	0	2	0	1	1	0	0	0
Gueimonde (San Mamede)	3	0	1	1	0	1	0	0	0	0	0
Lagoa (San Xoán)	3	0	0	0	0	1	0	0	0	0	2
Loboso (Santo André)	5	0	0	0	0	0	5	0	0	0	0
Reigosa (Santiago)	1	0	0	0	1	0	0	0	0	0	0
San Martiño de Corvelle (San Martiño)	2	0	0	0	0	0	2	0	0	0	0
Vián (Santa María)	1	0	0	0	1	0	0	0	0	0	0
TOTAL	**43**	**1**	**2**	**1**	**12**	**3**	**12**	**5**	**4**	**0**	**3**

Táboa 4 Distribución dos incendios no período 2008-2017 (Fonte: Consellería do Medio Rural)

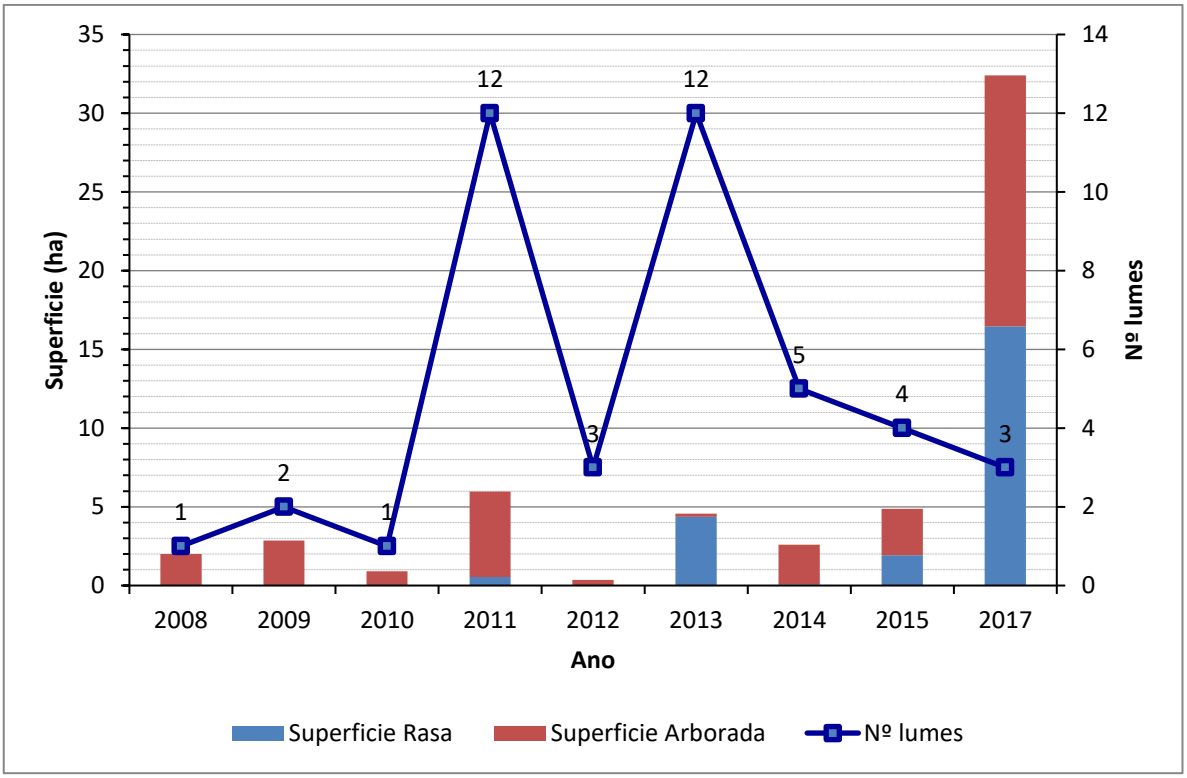

Gráfica 1 Superficie queimada e número de incendios ocorridos no período 2008-2017 (Fonte: Elaboración propia)

3.1.2 Parroquias de Alta Actividade Incendiaria (PAAI)

Segundo a Lei 7/2012, do 28 de xuño, de montes de Galicia as parroquias de alta actividade incendiaria son aquelas parroquias incluídas en zonas declaradas como de alto risco que, polo número de incendios forestais reiterados ou pola súa gran virulencia, precisen medidas extraordinarias de prevención de incendios e de protección dos montes fronte aos impactos producidos por eles.

Nas parroquias de alta actividade incendiaria realizarase un seguimento exhaustivo de calquera actividade incluída no territorio e intensificaranse as actuacións de vixilancia e disuasión.

No concello de A Pastoriza non hai declarada ningunha parroquia de alta actividade incendiaria segundo o Plan de prevención e defensa contra os incendios forestais de Galicia (PLADIGA 2019).

Amósase a continuación os datos desagregados por parroquias. Tal e como se pode apreciar, o maior número de incendios ocorre nas parroquias de A Regueira e Bretoña, sendo a parroquia

de Lagoa a que presenta maior superficie queimada.

Parroquia	Nº	Superficie Arborada	Superficie Rasa	Superficie Total
A Aguarda (San Martiño)	4	0,21	3,41	3,62
A Regueira (San Vicente)	9	2,01	0,01	2,02
Álvare (Santa María)	1	0,10	0,00	0,10
Baltar (San Pedro Fiz)	2	0,03	2,02	2,05
Bretoña (Santa María)	8	1,90	7,65	9,55
Fonmiñá (O Salvador)	4	0,29	0,02	0,31
Gueimonde (San Mamede)	3	0,03	3,67	3,70
Lagoa (San Xoán)	3	16,00	16,11	32,11
Loboso (Santo André)	5	1,12	0,19	1,31
Reigosa (Santiago)	1	0,04	0,00	0,04
San Martiño de Corvelle (San Martiño)	2	1,68	0,00	1,68
Vián (Santa María)	1	0,00	0,02	0,02
TOTAL	**43**	**23,41**	**33,1**	**56,51**

Táboa 5 Número total de lumes por parroquia e superficie queimada no período 2008-2017 (Fonte: Consellería do Medio Rural)

*Superficie en hectáreas

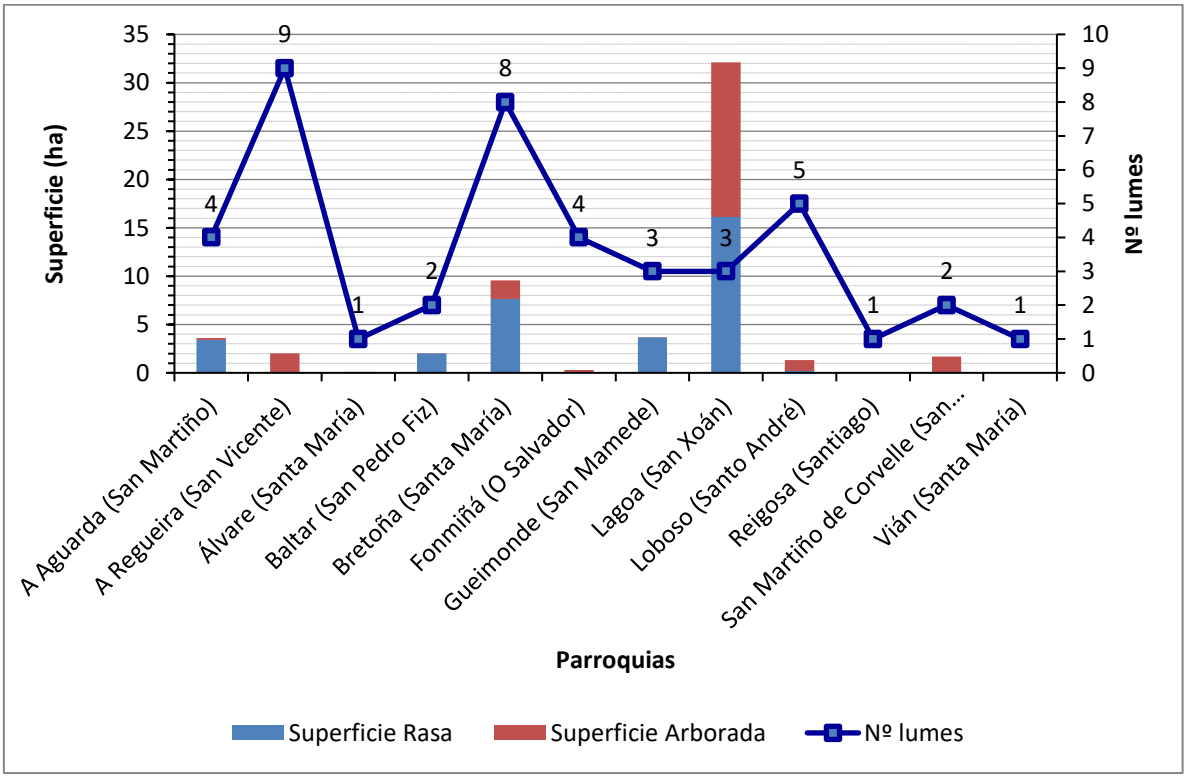

Gráfica 2 Superficie queimada e número de incendios forestais por parroquia para o período 2008-2017

3.1.3 Activación do PEIFOGA en situación 2

Segundo o establecido na Directriz básica de planificación de protección civil de emerxencia por incendios forestais (Real Decreto 893/2013, do 15 de novembro) e no PEIFOGA, a clasificación dos lumes depende do establecemento previo dun índice de gravidade potencial, en función do cal se declarará unha situación operativa.

Os índices de gravidade potencial dos lumes determínanse en función da topografía da zona, das dimensións do incendio, dos combustibles existentes, das características das masas forestais ameazadas, das infraestruturas de defensa contra incendios (devasas, rede viaria, reservas e puntos de auga etc.), das condicións meteorolóxicas reinantes (vento, temperatura, humidade relativa), das posibles ameazas potenciais para as persoas non relacionadas cos labores de extinción, da presenza de instalacións e infraestruturas sensibles (tendidos eléctricos, gasodutos, estradas principais…).

Os lumes clasifícanse segundo o seu nivel de gravidade potencial, mediante a seguinte escala:

- **Índice de gravidade potencial 0**: Referido a aquel incendio en que, na súa evolución máis desfavorable, non hai ameaza ningunha para aquelas persoas non relacionadas co dispositivo de extinción, nin para bens distintos aos de natureza forestal, e o dano forestal esperable é moi reducido (pola extensión do incendio ou polas características da masa afectada).
- **Índice de gravidade potencial 1**: Referido a aquel incendio en que, na súa evolución máis desfavorable, se prevé a necesidade de poñer en práctica medidas para a protección de persoas alleas ao dispositivo de extinción e existen bens illados ameazados de natureza non forestal (infraestruturas sensibles ou redes de subministracións), e o dano forestal esperable é considerable (pola extensión do incendio ou polas características da masa afectada).
- **Índice de gravidade potencial 2**: Referido a aquel incendio en que, na súa evolución máis desfavorable, se prevé unha ameaza seria dos núcleos de poboación ou das

infraestruturas de especial importancia, e o dano forestal esperable é moi importante (pola extensión do incendio ou polas características da masa afectada), de xeito que se fai necesario adoptar inmediatamente medidas para a atención e o socorro da poboación ou para a protección dos bens.

- **Índice de gravidade potencial 3**: Referido a aquel incendio en que, unha vez apreciadas as circunstancias anteriores no seu índice máximo de gravidade, concorren outras sobre o dispositivo de extinción que imposibilitan continuar co labor encamiñado ao control do incendio.

O índice de gravidade potencial dos incendios establecerao o centro de coordinación central do SPDCIF, a proposta do director técnico de extinción.

A situación operativa dos plans será consecuencia dos danos ocorridos ou do dano potencial que, de forma técnica e realista, se prevé que pode chegar a ocasionar (índice de gravidade potencial) e da dispoñibilidade de medios e recursos dispostos, e teranse en conta ademais outros criterios relativos a:

- A simultaneidade temporal e/ou a concentración espacial de conatos ou incendios forestais que poderían ter lugar nun espazo territorial determinado.
- A suficiencia, idoneidade e disposición dos medios e recursos cos que conte o plan para o control do incendio e/ou para a atención e o socorro da poboación afectada.
- A estacionalidade temporal, así como a activación e posta en servizo dos dispositivos de prevención e extinción de incendios forestais determinados nos plans.
- Outras circunstancias de índole administrativa por razón do espazo territorial afectado, ou pola intensidade e/ou a gravidade das consecuencias sobrevidas ou potenciais sobre as persoas e os seus bens.
- Calquera outra a criterio da autoridade a quen lle corresponda a dirección do plan activado correspondente.

Atendendo aos criterios anteriores, as situacións operativas do PEIFOGA son:

- **Situación 0**: Situación de emerxencia provocada por un ou varios incendios forestais

que, na súa evolución previsible, poidan afectar só bens de natureza forestal e poidan ser controlados cos medios e recursos do propio plan local ou da comunidade autónoma, incluídos os medios do Estado, a condición de que estes últimos actúen dentro da súa zona de actuación preferente. A situación 0 corresponderá con carácter xeral a incendios con IGP0.

- **Situación 1**: Situación de emerxencia provocada por un ou varios incendios forestais que, na súa evolución previsible, poidan afectar gravemente bens forestais e, se é o caso, levemente a poboación e os bens de natureza non forestal e que poidan ser controlados cos medios e recursos do plan da comunidade autónoma, ou para cuxa extinción poida ser necesario que, a solicitude do órgano competente da comunidade autónoma e tras a valoración da Dirección Xeral de Protección Civil e Emerxencias do Ministerio do Interior ou da Dirección Xeral de Desenvolvemento Rural e Política Forestal do Ministerio de Agricultura, Alimentación e Medio Ambiente, segundo corresponda, sexan incorporados medios extraordinarios.

O plan activarase en situación 1 para incendios IGP0 cando sexa necesaria a incorporación de medios extraordinarios, ou ben para incendios IGP1, declarados así porque o dano esperado é considerable, pola extensión do incendio ou polas características da masa afectada, pero nos que non é necesario poñer en práctica medidas de protección dirixidas á poboación allea ao dispositivo de extinción.

- **Situación 2**: Situación de emerxencia provocada por un ou varios incendios forestais que, na súa evolución previsible, poidan afectar gravemente a poboación e os bens de natureza non forestal, e que esixen a adopción inmediata de medidas de protección e socorro. Pode ser necesario que, a solicitude do órgano competente da comunidade autónoma, sexan incorporados medios extraordinarios ou que poden comportar situacións que deriven cara ao interese nacional.

O plan activarase en situación 2 para incendios IGP1 ou superiores cando a cualificación veña motivada pola afección á poboación e aos bens de natureza non forestal (vías principais de

comunicación e redes principais de subministración) e sexa necesario adoptar medidas de protección dirixidas á poboación, tales como evacuación e/ou albergue.

A cualificación da situación operativa do plan será establecida polo director do plan a través do centro de coordinación central do SPDCIF para as situacións 0 e 1 e, polo delegado territorial da Xunta de Galicia na provincia que estea afectada polo lume, para a situación 2, a proposta do centro de coordinación central do SPDCIF. Esta cualificación poderá variar de acordo coa evolución do incendio. Así mesmo, a situación operativa 1 será comunicada ao organismo competente en materia de protección civil, a través do CAE112.

- **Situación 3**: Situación de emerxencia correspondente e consecutiva á declaración de emerxencia de interese nacional polo Ministerio do Interior. Efectuarase por propia iniciativa ou a instancia do conselleiro competente en materia de protección civil ou do delegado do Goberno en Galicia.

En incendios IGP1, nos que se prevexa a necesidade de poñer en práctica medidas de protección á poboación allea ao dispositivo de extinción, podendo ser ou non necesarios a incorporación de medios extraordinarios, activarase o plan en situación 2.

O procedemento será o seguinte:

Unha vez determinada polo CCC, a proposta do director técnico de extinción, a necesidade de poñer en práctica de medidas de protección dirixidas á poboación, procederá a solicitar a declaración de situación 2 do PEIFOGA, e trasladará ao técnico de garda do sistema integrado de emerxencias o motivo da solicitude: persoas ou bens ameazados, posibilidade de evacuación, cortes de estradas, ferrocarril etc.

Unha vez declarada a situación 2, comunicarase a:

- Xefe/a do Servizo Provincial de Emerxencias, ou persoa que o substitúa
- Alcalde/s dos concellos afectados
- Delegación e Subdelegación do Goberno
- Xefe/a Territorial de Presidencia
- Xefe/a Territorial de Medio Rural

- Dirección xeral de Emerxencias e Interior
- Xerente de la Axencia Galega de Emerxencias.

E mobilizaranse os grupos operativos previstos, segundo as necesidades:

- Sanitaria
- Apoio loxístico e seguridade
- Medios de intervención non adscritos á situación 0 e 1.
- Medios extraordinarios, sempre a solicitude do CCC, segundo o determinado na situación 1.

Unha vez que o incendio deixe de poñer en perigo persoas e/ou bens de natureza non forestal, e cando o delegado territorial desactive a situación 2, o técnico de garda comunicarallo a:

- Alcalde do municipio.
- Xefe territorial de Presidencia
- Xefe territorial de Medio Rural
- Xefe de Emerxencias da provincia ou persoa que o substitúa
- Delegación e Subdelegación do Goberno
- CCC

A desactivación da situación será transmitida aos responsables dos grupos operativos que fosen mobilizados.

Non foi activada a situación operativa 2 do PEIFOGA no período 2008-2017 en ningunha parroquia deste concello.

4 XESTIÓN DA BIOMASA

Segundo o *artigo 20* da *Lei 3/2007, do 9 de abril, de prevención e defensa contra incendios forestais de Galicia*, a xestión da biomasa existente nos terreos forestais e nas zonas de influencia forestal é realizada a través de faixas, situadas en lugares estratéxicos, onde se procede á modificación ou á súa remoción total ou parcial, buscando a rotura da continuidade horizontal e vertical da biomasa presente.

4.1 Definición das redes secundarias de faixas de xestión de biomasa

As redes secundarias teñen un ámbito municipal e posúen a función prioritaria de protección dos núcleos poboacionais, das infraestruturas, dos equipamentos sociais, das zonas edificadas, dos parques e dos polígonos industriais (Art. 20.4).

1 Nos espazos previamente definidos como redes secundarias de faixas de xestión de biomasa nos plans municipais de prevención e defensa contra os incendios forestais será obrigatorio para as persoas que resulten responsables consonte o *artigo 21 ter* xestionar a biomasa vexetal, de acordo cos criterios estipulados nesta Lei e na súa normativa de desenvolvemento, nunha franxa de 50 metros:

a Perimetral ao solo urbano, de núcleo rural e urbanizable, sen prexuízo do disposto na *disposición transitoria quinta*.

2 Con carácter xeral, na mesma franxa de 50 metros mencionada no número anterior non poderá haber árbores das especies sinaladas na *disposición adicional terceira*.

3 As distancias mencionadas neste artigo, mediranse, segundo os casos:

a Desde o límite do solo urbano, de núcleo rural e urbanizable.

b Desde os paramentos exteriores das edificacións, vivendas illadas e urbanizacións, ou os límites das súas instalacións anexas.

c Desde o límite das instalacións no caso dos depósitos de lixo, gasolineiras e parques e instalacións industriais.

d Desde o peche perimetral no caso dos cámpings.

4.1.1 Perimetral ao solo urbano, núcleo rural e urbanizable

A *Lei 2/2016, do 10 de febreiro, do solo de Galicia*, no seu *artigo 15*, define os tipos de solo nos que os plans xerais de ordenación e os plans básicos municipais deberán clasificar o territorio municipal: urbano, de núcleo rural, urbanizable e rústico.

No *artigo 16* da citada Lei, di que os plans xerais e os plans básicos clasificarán como solo urbano os terreos que estean integrados na malla urbana existente, sempre que reúnan algún dos seguintes requisitos:

a Que conten con acceso rodado público e cos servizos de abastecemento de auga, evacuación de augas residuais e subministración de enerxía eléctrica, proporcionados mediante as correspondentes redes públicas ou pertencentes ás comunidades de usuarios reguladas pola lexislación sectorial de augas, e con características axeitadas para servir á edificación existente e á permitida polo plan.

Para estes efectos, os servizos construídos para a conexión dun sector de solo urbanizable, as estradas e as vías da concentración parcelaria non servirán de soporte para a clasificación como urbanos dos terreos adxacentes, agás cando estean integrados na malla urbana.

b Que, aínda carecendo dalgúns dos servizos citados no punto anterior, estean comprendidos en áreas ocupadas pola edificación, polo menos nas dúas terceiras partes dos espazos aptos para ela, segundo a ordenación que o plan xeral ou o plan básico establezan.

O *artigo 27* di que constituirán o solo urbanizable os terreos que o planeamento considere necesarios e axeitados para permitir o crecemento da poboación e da actividade económica ou para completar a súa estrutura urbanística.

O *artigo 23* di que constitúen o solo de núcleo rural as áreas do territorio que serven de soporte a un asentamento de poboación singularizado, identificable e diferenciado administrativamente nos censos e padróns oficiais que o planeamento defina e delimite tendo en conta o número de

edificacións, a densidade de vivenda, o seu grado de consolidación pola edificación e, de ser o caso, a tipoloxía tradicional da súa armazón e das edificacións existentes nel.

4.1.2 Arredor das edificacións destinadas ás persoas, vivendas illadas, urbanizacións, depósitos de lixo, cámpings, gasolineiras e parques e instalacións industriais situados a menos de 400 metros do monte e arredor das edificacións illadas destinadas ás persoas

A maiores da franxa perimetral de 50 metros arredor dos solos urbano, de núcleo rural e urbanizable, xestionarase a biomasa:

a Arredor das edificación destinadas ás persoas, vivendas illadas, urbanizacións, depósitos de lixo, cámpings, gasolineiras e parques e instalacións industriais situados a menos de 400 metros de monte.

b Arredor das edificacións illadas destinadas ás persoas en solo rústico situadas a máis de 400 metros do monte.

4.2 Xestión da biomasa en pistas, vías, camiños, estradas de titularidade municipal

As redes terciarias de faixas de xestión de biomasa localízanse nos terreos forestais e nas zonas de influencia forestal e están vinculadas ás infraestruturas de uso público, así como ás seguintes infraestruturas de prevención e defensa contra os incendios forestais: camiños, vías, pistas forestais, devasas, faixas auxiliares de pista, área cortalumes e outras infraestruturas ou construcións relacionadas coa prevención e defensa contra os incendios forestais.

É competencia dos concellos adoptar as medidas de prevención de incendios forestais que lles correspondan en relación ás faixas laterais das redes viarias da súa titularidade.

4.3 Xestión da biomasa nos montes de titularidade municipal

A clasificación dos montes por razón da súa titularidade, ven definida na *Lei 7/2012, de 28 de xuño, de montes de Galicia,* no seu *artigo 13*, sendo estes públicos ou privados.

Son montes públicos os pertencentes ás administracións públicas e a outras entidades de dereito público. O *artigo 14* os clasifica pola súa natureza xurídica, podendo ser de dominio público (ou demaniais) e patrimoniais.

Corresponderá ao concello a xestión da biomasa nos montes da súa titularidade.

PLANOS

PLANO 1
SITUACIÓN

PROVINCIA DE LUGO

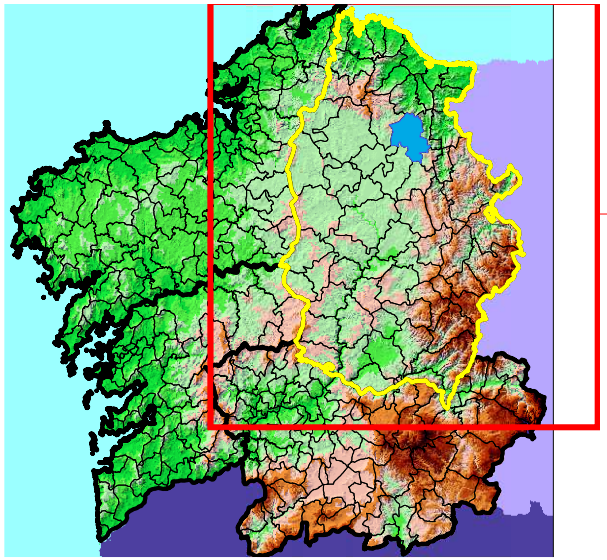

CONCELLO DE A PASTORIZA

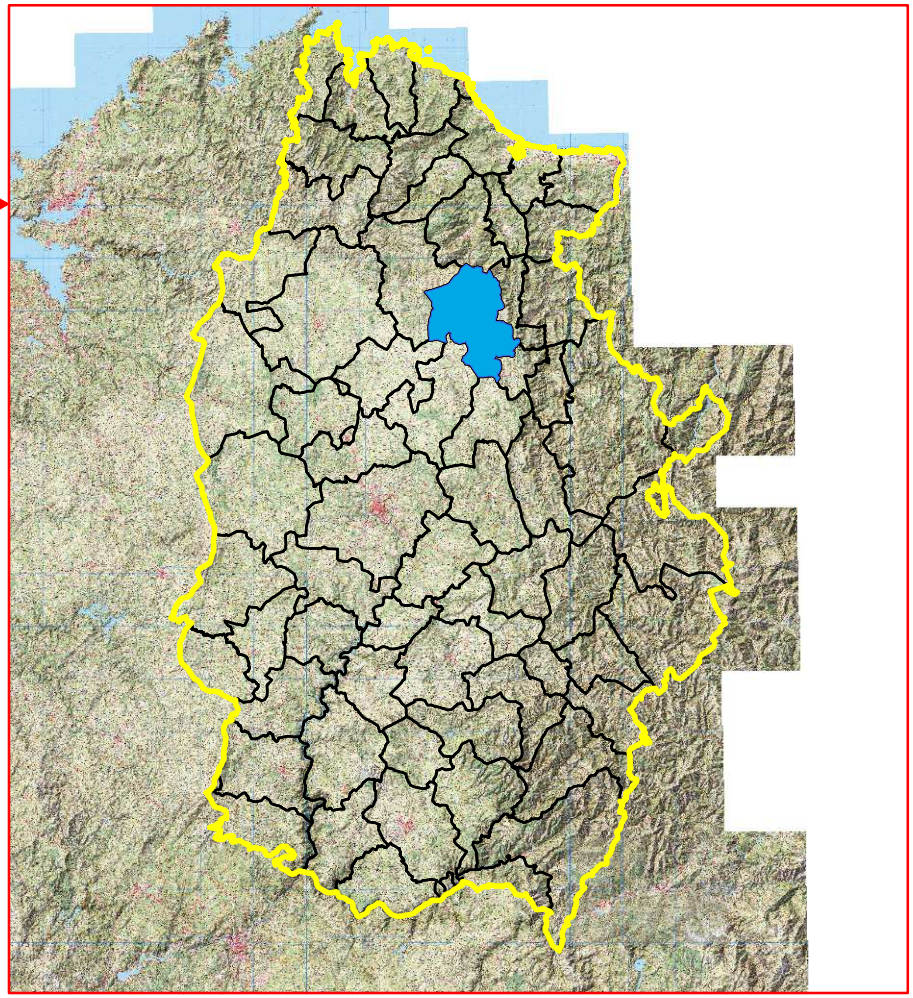

PARROQUIAS DO CONCELLO DE A PASTORIZA



PLANO DE SITUACIÓN

Plan Municipal de Prevención e Defensa Contra Incendios Forestais do Concello de A Pastoriza

	Autor: Concello de A Pastoriza	PLANO Nº 1
	Sistema de Coordenadas: ETRS 1989 UTM Zona 29N	DATA ABRIL 2019

PLANO 2

REDE DE DEFENSA CONTRA OS INCENDIOS FORESTAIS

PLANO 2.1

REDE SECUNDARIA DE FAIXAS DE XESTIÓN DA BIOMASA PERIMETRAL AO SOLO URBANO, NÚCLEO RURAL E URBANIZABLE, E RELACIÓN DE PARCELAS AFECTADAS

A Pastoriza

fegamp · galicia o bo camiño · Xacobeo 2021 · XUNTA DE GALICIA

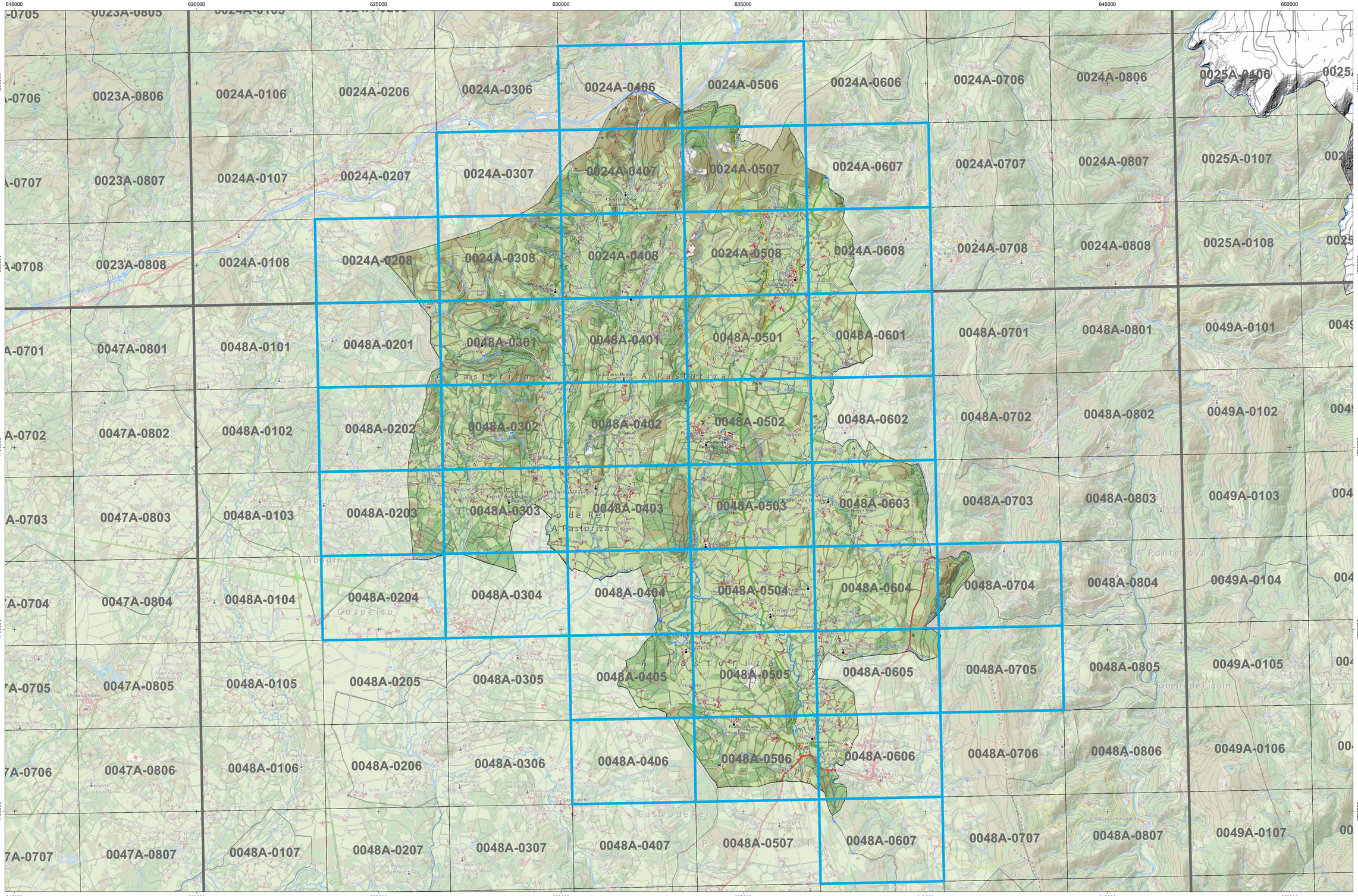

INSTITUTO de ESTUDOS do TERRITORIO

Cartografía elaborada polo Instituto de Estudos do Territorio

CARTOGRAFÍA DAS FAIXAS SECUNDARIAS DE XESTIÓN DE BIOMASA

Proxección U.T.M. Fuso 29
Elipsoide GRS80
Sistema de referencia ETRS89

0 0,7 1,4 2,1 2,8 3,5 Km



A Pastoriza

fegamp · galicia o bo camiño · Xacobeo 2021 · XUNTA DE GALICIA

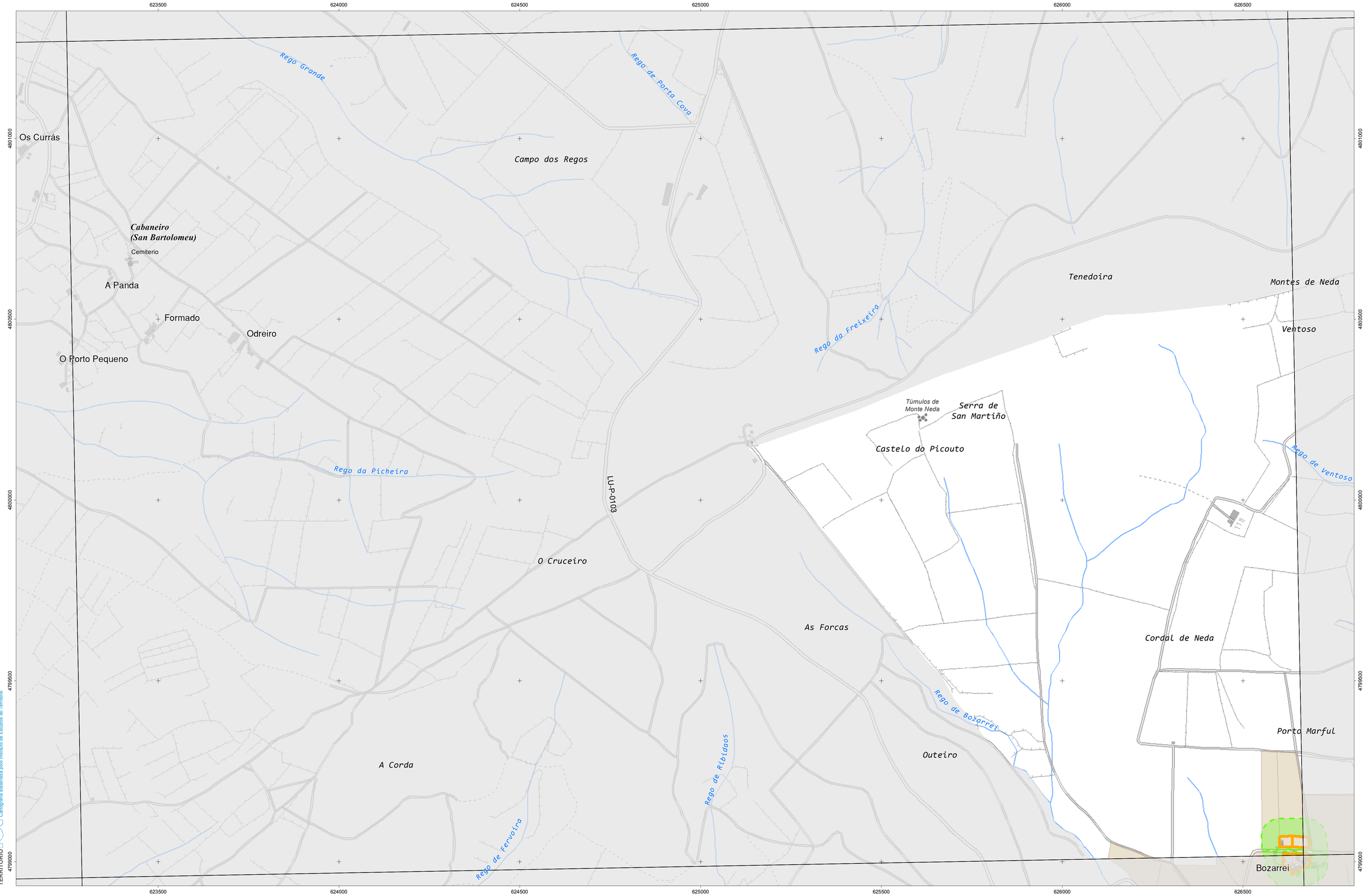

INSTITUTO de ESTUDOS do TERRITORIO

Cartografía elaborada polo Instituto de Estudos do Territorio

CARTOGRAFÍA DAS FAIXAS SECUNDARIAS DE XESTIÓN DE BIOMASA

- Parcelas afectadas
- Faixa Protección 50m
- Delimitación Automática
- Solo de Nucleo Rural
- Solo Urbano
- Solo Urbanizable

Parcelas afectadas por faixas de 50 metros entorno a núcleos

Coordenadas das esquinas da folla

	UTM ED50 Fuso 29 X	UTM ED50 Fuso 29 Y	Xeográficas ETRS89 LONXITUDE	Xeográficas ETRS89 LATITUDE
1	623372,0	4801482,3	-7:28:45,0	43:21:15,0
2	626748,6	4801544,6	-7:26:15,0	43:21:15,0
3	626791,9	4799231,0	-7:26:15,0	43:20:00,0
4	623414,1	4799168,6	-7:28:45,0	43:20:00,0

Proxección U.T.M. Fuso 29
Elipsoide GRS80
Sistema de referencia ETRS89

0 25 50 75 100 125 150 Metros



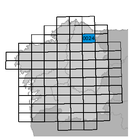

Folla: 0024A-0208

Plano Nº 0024A-0208	Referencia Catastral	Superficie (m²)	Superficie Afectada (m²)	Porcentaxe Afectada
	27044A02200083	866,67	188,43	21,74%
	27044H00500016	18179,33	1517,18	8,35%
	27044H00500021	18683,59	4561,20	24,41%
	27044H00500022	12761,86	3745,17	29,35%
	27044H00500030	16655,08	6550,60	39,33%
	27044H00500031	652,08	652,02	99,99%
	27044H00500032	999,45	278,32	27,85%

A Pastoriza

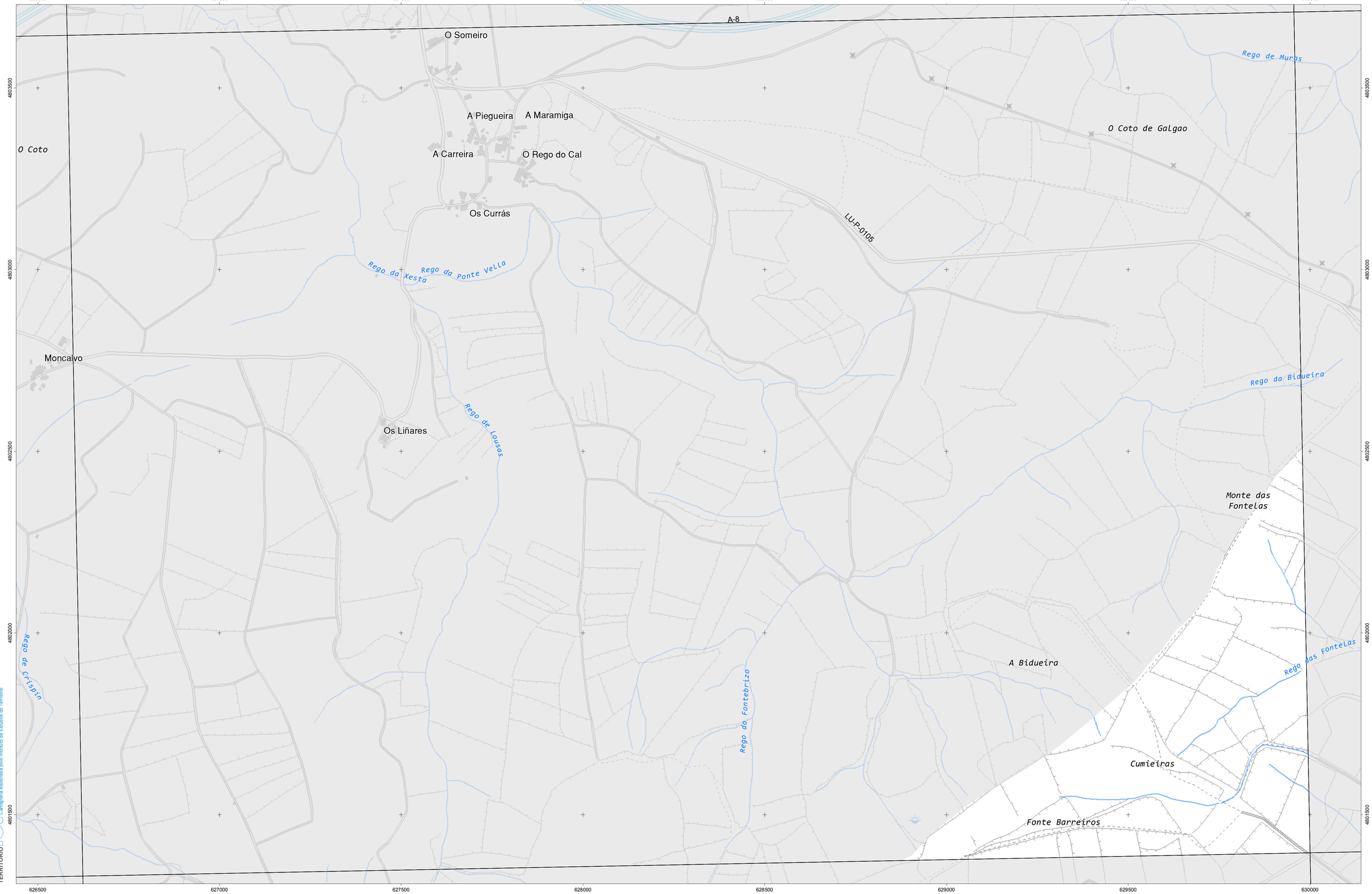

INSTITUTO DE ESTUDOS DO TERRITORIO

Cartografía elaborada polo Instituto de Estudos do Territorio

CARTOGRAFÍA DAS FAIXAS SECUNDARIAS DE XESTIÓN DE BIOMASA

- Parcelas afectadas
- Faixa Protección 50m
- Delimitación Automática
- Solo de Nucleo Rural
- Solo Urbano
- Solo Urbanizable

Parcelas afectadas por faixas de 50 metros entorno a núcleos

Coordenadas das esquinas da folla

	UTM ED50 Fuso 29		Xeográficas ETRS89	
	X	Y	LONXITUDE	LATITUDE
1	626705,3	4803858,3	-7:26:15,0	43:22:30,0
2	630080,8	4803922,4	-7:23:45,0	43:22:30,0
3	630125,3	4801608,7	-7:23:45,0	43:21:15,0
4	626748,6	4801544,6	-7:26:15,0	43:21:15,0

Proxección U.T.M. Fuso 29
Elipsoide GRS80
Sistema de referencia ETRS89

0 25 50 75 100 125 150 Metros

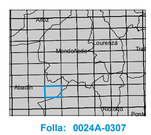

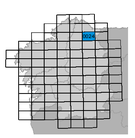

Folla: 0024A-0307

A Pastoriza

fegamp · galicia o bo camiño · Xacobeo 2021 · XUNTA DE GALICIA

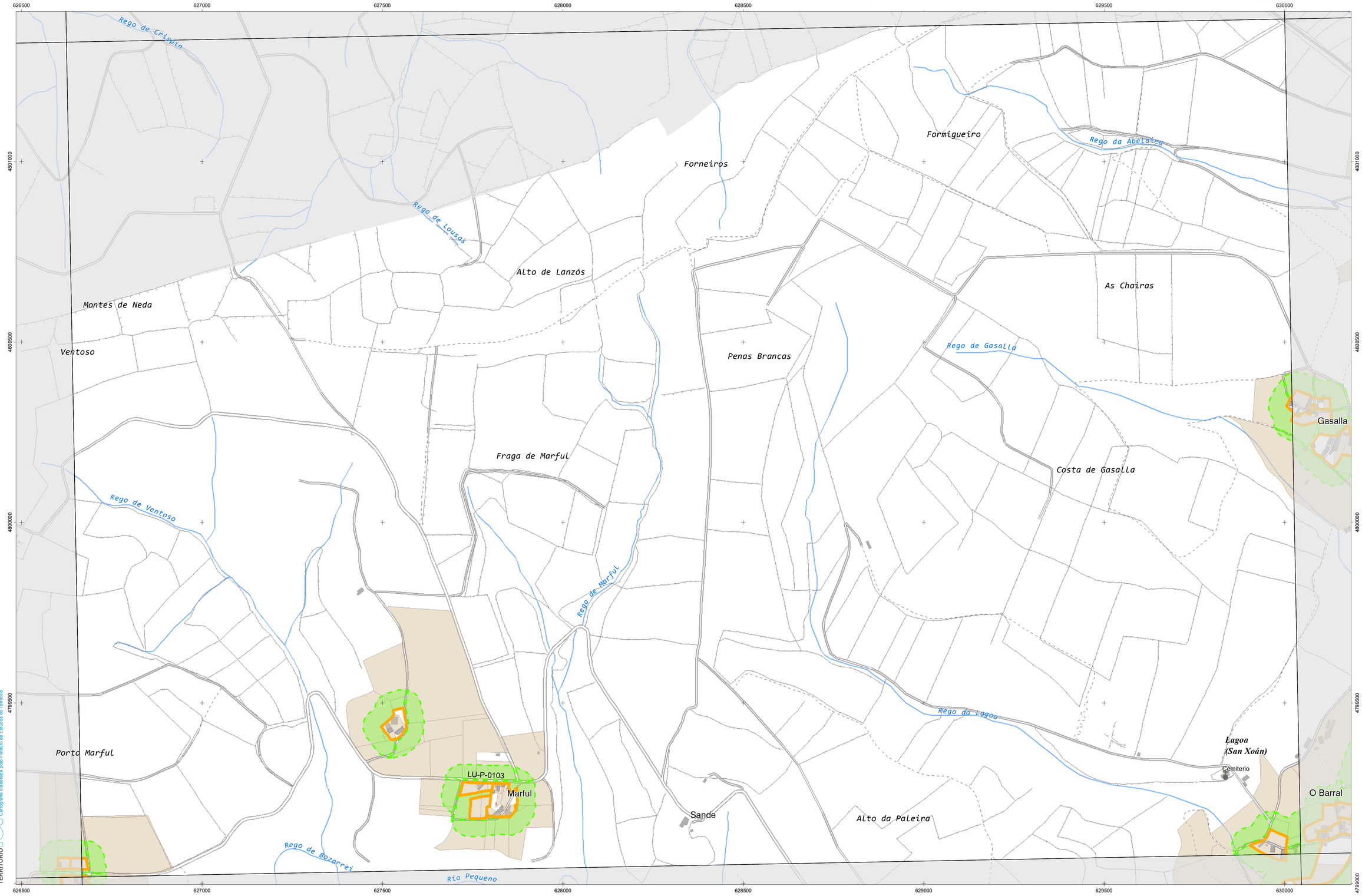

INSTITUTO de Estudios do Territorio — Cartografía elaborada polo Instituto de Estudios do Territorio

CARTOGRAFÍA DAS FAIXAS SECUNDARIAS DE XESTIÓN DE BIOMASA

- Parcelas afectadas
- Faixa Protección 50m
- Delimitación Automática
- Solo de Nucleo Rural
- Solo Urbano
- Solo Urbanizable

Parcelas afectadas por faixas de 50 metros entorno a núcleos

Coordenadas das esquinas da folla

	UTM ED50 Fuso 29 X	UTM ED50 Fuso 29 Y	Xeográficas ETRS89 LONXITUDE	Xeográficas ETRS89 LATITUDE
1	626748,6	4801544,6	-7:26:15,0	43:21:15,0
2	630125,3	4801608,7	-7:23:45,0	43:21:15,0
3	630169,7	4799295,0	-7:23:45,0	43:20:00,0
4	626791,9	4799231,0	-7:26:15,0	43:20:00,0

Proxección U.T.M. Fuso 29
Elipsoide GRS80
Sistema de referencia ETRS89

0 25 50 75 100 125 150 Metros



Folla: 0024A-0308

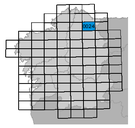

Plano Nº 0024A-0308	Referencia Catastral	Superficie (m²)	Superficie Afectada (m²)	Porcentaxe Afectada
	000800100PH29H	266,28	62,20	23,36%
	000800500PH29H	212,37	29,21	13,76%
	27044A02200415	1039,99	354,02	34,04%
	27044A02200421	1412,21	94,53	6,69%
	27044A02200427	564,69	95,06	16,83%
	27044A02200436	571,14	38,37	6,72%
	27044A02200437	572,23	133,69	23,36%
	27044A02200438	254,59	49,35	19,38%
	27044A02205004	560,98	149,50	26,65%
	27044A02205006	281,00	148,39	52,81%
	27044H00200068	7484,02	332,76	4,45%
	27044H00200089	17898,38	9561,58	53,42%
	27044H00200090	6483,81	4211,17	64,95%
	27044H00210082	47807,23	7351,41	15,38%
	27044H00400028	1326,35	60,11	4,53%
	27044H00400029	1165,64	275,21	23,61%
	27044H00400030	7862,82	3173,68	40,36%
	27044H00400031	8681,35	3700,35	42,62%
	27044H00400032	7134,78	3573,60	50,09%
	27044H00400033	2040,66	515,41	25,26%
	27044H00400037	2192,35	1148,51	52,39%
	27044H00400038	3774,58	1758,38	46,58%
	27044H00400039	10208,18	3760,39	36,84%
	27044H00400042	5914,31	3065,68	51,84%
	27044H00400043	735,33	735,24	99,99%
	27044H00400044	12003,97	1093,94	9,11%
	27044H00400050	54412,16	3311,18	6,09%
	27044H00400051	3969,35	3704,62	93,33%
	27044H00400052	6703,40	122,06	1,82%
	27044H00400053	11767,92	1430,30	12,15%
	27044H00400055	5192,94	4118,32	79,31%
	27044H00400056	9994,30	1315,88	13,17%
	27044H00400057	11053,99	725,33	6,56%
	27044H00400058	3814,17	1962,18	51,44%
	27044H00400060	1041,15	1041,15	100,00%
	27044H00400061	13276,86	1256,94	9,47%
	27044H00400109	17042,95	6862,97	40,27%
	27044H00500021	18683,59	4561,20	24,41%
	27044H00500032	999,45	278,32	27,85%
	27044H00500044	33470,22	2404,16	7,18%
	27044H00500055	32841,11	3514,52	10,70%
	27044H01000048	8805,52	4966,30	56,40%
	27044H01000049	11300,37	10165,00	89,95%
	27044H01000050	2590,12	2552,83	98,56%
	27044H01000067	10555,53	3307,21	31,33%

Plano Nº 0024A-0308	Referencia Catastral	Superficie (m²)	Superficie Afectada (m²)	Porcentaxe Afectada
	27044H01000068	13266,95	4943,75	37,26%
	27044H01000069	1096,95	1095,84	99,90%
	27044H01000070	3498,94	1758,00	50,24%
	27044H01000071	12349,00	5055,99	40,94%
	27044H01000080	39036,74	43,06	0,11%

A Pastoriza

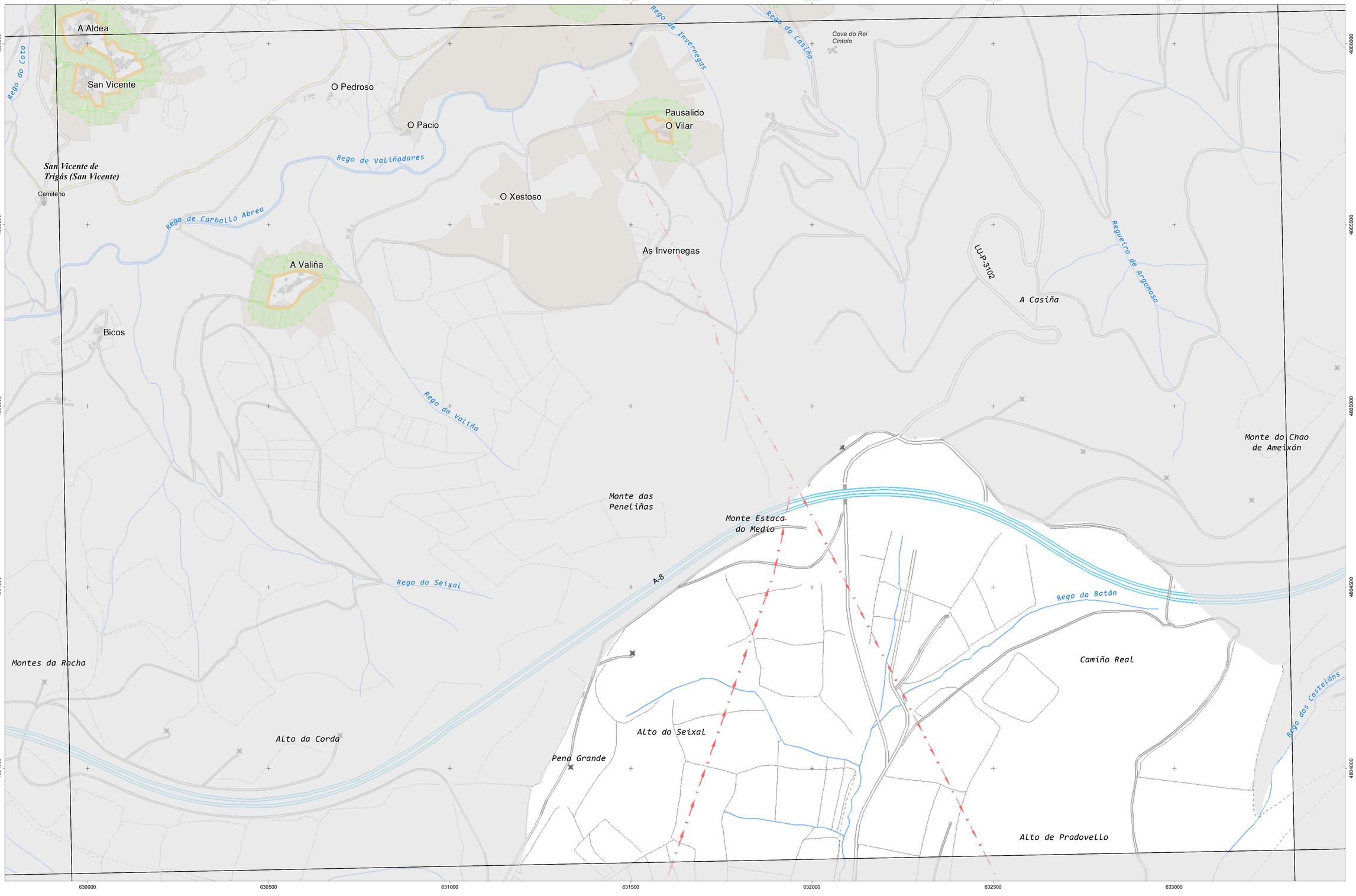

INSTITUTO de ESTUDIOS do TERRITORIO

Cartografía elaborada polo Instituto de Estudios do Territorio

CARTOGRAFÍA DAS FAIXAS SECUNDARIAS DE XESTIÓN DE BIOMASA

- Parcelas afectadas
- Faixa Protección 50m
- Delimitación Automática
- Solo de Nucleo Rural
- Solo Urbano
- Solo Urbanizable

Parcelas afectadas por faixas de 50 metros entorno a núcleos

Coordenadas das esquinas da folla

	UTM ED50 Fuso 29 X	UTM ED50 Fuso 29 Y	Xeográficas ETRS89 LONXITUDE	Xeográficas ETRS89 LATITUDE
1	630036,3	4806236,1	-7:23:45,0	43:23:45,0
2	633410,6	4806301,8	-7:21:15,0	43:23:45,0
3	633456,3	4803988,1	-7:21:15,0	43:22:30,0
4	630080,8	4803922,4	-7:23:45,0	43:22:30,0

Proxección U.T.M. Fuso 29
Elipsoide GRS80
Sistema de referencia ETRS89

0 25 50 75 100 125 150 Metros

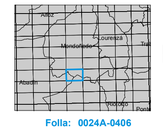

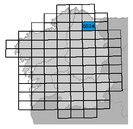

Folla: 0024A-0406

A Pastoriza

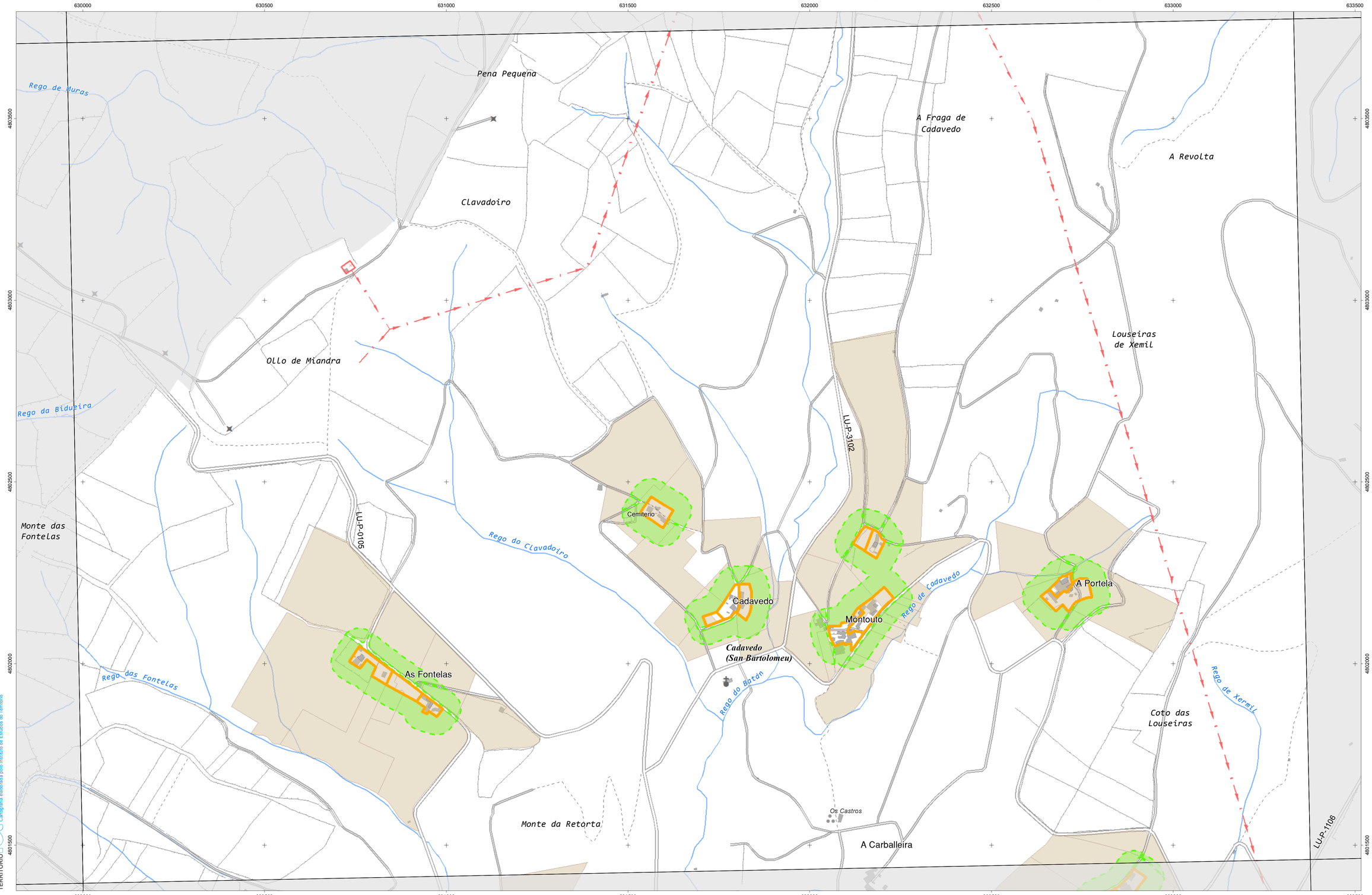

Cartografía elaborada polo Instituto de Estudos do Territorio

CARTOGRAFÍA DAS FAIXAS SECUNDARIAS DE XESTIÓN DE BIOMASA

- Parcelas afectadas
- Faixa Protección 50m
- Delimitación Automática
- Solo de Nucleo Rural
- Solo Urbano
- Solo Urbanizable

Parcelas afectadas por faixas de 50 metros entorno a núcleos

Coordenadas das esquinas da folla

	UTM ED50 Fuso 29 X	UTM ED50 Fuso 29 Y	Xeográficas ETRS89 LONXITUDE	Xeográficas ETRS89 LATITUDE
1	630080,8	4803922,4	-7:23:45,0	43:22:30,0
2	633456,3	4803988,1	-7:21:15,0	43:22:30,0
3	633501,9	4801674,4	-7:21:15,0	43:21:15,0
4	630125,3	4801608,7	-7:23:45,0	43:21:15,0

Proxección U.T.M. Fuso 29
Elipsoide GRS80
Sistema de referencia ETRS89

0 25 50 75 100 125 150 Metros



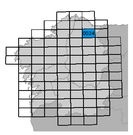

Folla: 0024A-0407

Plano Nº 0024A-0407	Referencia Catastral	Superficie (m²)	Superficie Afectada (m²)	Porcentaxe Afectada
	27044F00500076	93689,29	3161,67	3,37%
	27044F00500079	28529,02	7377,67	25,86%
	27044F00500080	16278,14	9330,53	57,32%
	27044F00700057	7995,90	307,77	3,85%
	27044F00700058	5054,64	918,79	18,18%
	27044G00100020	15879,11	747,81	4,71%
	27044G00100027	1567,22	926,69	59,13%
	27044G00100028	5198,31	3224,62	62,03%
	27044G00100029	1820,00	1027,44	56,45%
	27044G00100035	2913,00	513,10	17,61%
	27044G00100036	1534,00	833,05	54,31%
	27044G00100038	2433,34	2136,92	87,82%
	27044G00100039	244,30	244,29	100,00%
	27044G00100040	14624,02	6999,10	47,86%
	27044G00100042	34797,30	14197,69	40,80%
	27044G00100043	13896,14	2568,92	18,49%
	27044G00100057	18573,98	1564,42	8,42%
	27044G00100058	960,87	960,87	100,00%
	27044G00100059	2985,61	1781,29	59,66%
	27044G00100061	4065,40	3266,34	80,34%
	27044G00100062	12413,00	78,06	0,63%
	27044G00100064	7759,00	4824,42	62,18%
	27044G00100065	5762,75	768,52	13,34%
	27044G00100066	2733,92	1963,77	71,83%
	27044G00100067	13281,66	9466,96	71,28%
	27044G00100068	28245,67	1102,64	3,90%
	27044G00100076	25737,27	372,03	1,45%
	27044G00110030	3185,00	1506,99	47,32%
	27044G00120030	3642,00	1788,27	49,10%
	27044G00200005	3274,47	2398,60	73,25%
	27044G00200006	14110,28	2773,45	19,66%
	27044G00200007	7304,65	18,20	0,25%
	27044G00200009	3087,74	495,21	16,04%
	27044G00200010	8135,31	4198,33	51,61%
	27044G00200011	8331,82	6029,89	72,37%
	27044G00200012	4730,17	128,46	2,72%
	27044G00200014	5542,62	4302,28	77,62%
	27044G00200016	6211,20	4768,91	76,78%
	27044G00200017	4528,71	3693,48	81,56%
	27044G00200020	23362,37	2023,59	8,66%
	27044G00200022	11807,88	7169,86	60,72%
	27044G00200023	18605,06	7410,03	39,83%
	27044G00200024	47155,88	2530,32	5,37%
	27044G00200047	17383,06	1377,72	7,93%
	27044G00200065	67324,82	2419,35	3,59%

Plano Nº 0024A-0407	Referencia Catastral	Superficie (m²)	Superficie Afectada (m²)	Porcentaxe Afectada
	27044G00200074	20836,57	5104,49	24,50%
	27044G00200075	11013,90	354,09	3,21%
	27044G00300042	58095,50	8794,13	15,14%
	27044G00300055	7621,51	899,20	11,80%
	27044G00310052	4307,77	986,77	22,91%
	27044G00400011	83974,49	9877,70	11,76%
	27044G00400012	40759,74	2499,00	6,13%
	27044G00400013	6270,18	2793,05	44,55%
	27044G00400014	56832,42	9315,46	16,39%
	27044G00400015	21239,40	153,30	0,72%
	27044G00400016	14586,92	1518,19	10,41%
	27044G00400017	25382,63	6396,73	25,20%
	27044G00400018	56892,99	1565,53	2,75%
	27044G00400052	5135,19	758,83	14,78%
	27044G00410016	5280,82	4501,61	85,24%

A Pastoriza

fegamp · galicia o bo camiño · Xacobeo 2021 · XUNTA DE GALICIA

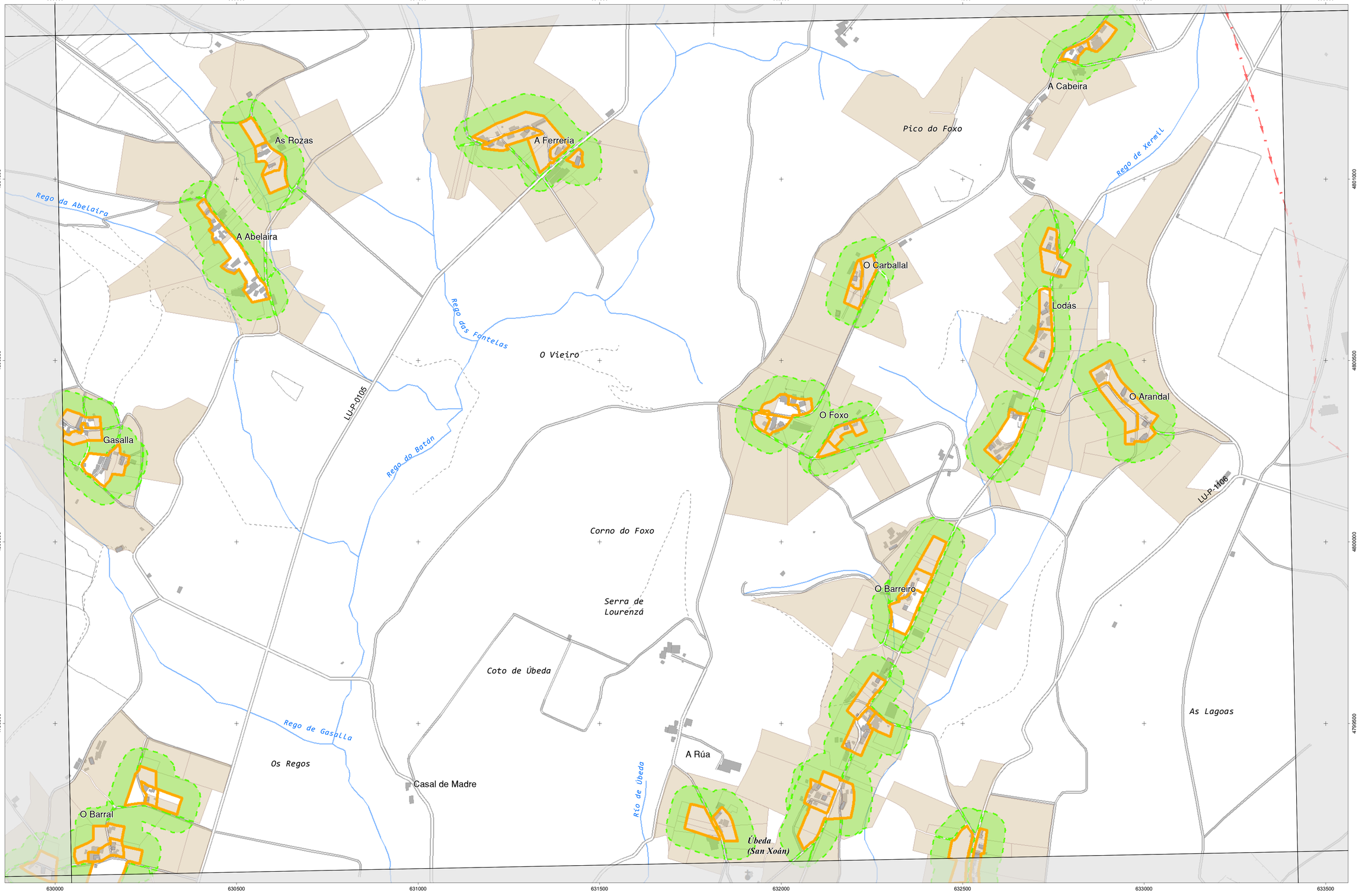

Cartografía elaborada polo Instituto de Estudos do Territorio

INSTITUTO DE ESTUDOS DO TERRITORIO

CARTOGRAFÍA DAS FAIXAS SECUNDARIAS DE XESTIÓN DE BIOMASA

- Parcelas afectadas
- Faixa Protección 50m
- Delimitación Automática
- Solo de Nucleo Rural
- Solo Urbano
- Solo Urbanizable

Parcelas afectadas por faixas de 50 metros entorno a núcleos

Coordenadas das esquinas da folla

	UTM ED50 Fuso 29 X	UTM ED50 Fuso 29 Y	Xeográficas ETRS89 LONXITUDE	Xeográficas ETRS89 LATITUDE
1	630125,3	4801608,7	-7:23:45,0	43:21:15,0
2	633501,9	4801674,4	-7:21:15,0	43:21:15,0
3	633547,5	4799360,7	-7:21:15,0	43:20:00,0
4	630169,7	4799295,0	-7:23:45,0	43:20:00,0

Proxección U.T.M. Fuso 29
Elipsoide GRS80
Sistema de referencia ETRS89

0 25 50 75 100 125 150 Metros

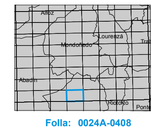

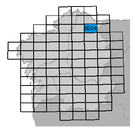

Folla: 0024A-0408

Plano Nº 0024A-0408	Referencia Catastral	Superficie (m²)	Superficie Afectada (m²)	Porcentaxe Afectada
	000300200PH39G	159,04	159,04	100,00%
	000300500PH39G	24,12	6,20	25,72%
	000800100PH39G	99,00	19,16	19,35%
	000800300PH39G	261,11	20,29	7,77%
	001200300PJ30A	644,44	144,34	22,40%
	001801100PJ30A	354,67	161,62	45,57%
	001801400PJ30A	134,06	134,06	100,00%
	002300900PJ30A	254,86	30,37	11,92%
	27044A01400011	1344,72	432,19	32,14%
	27044A01400012	3725,14	3508,01	94,17%
	27044A01700392	1379,53	170,56	12,36%
	27044A04600284	12604,85	2257,00	17,91%
	27044F00200043	22963,54	4243,97	18,48%
	27044F00200044	14286,82	2697,63	18,88%
	27044F00210044	3765,52	1995,42	52,99%
	27044F00300034	12706,85	8225,96	64,74%
	27044F00300035	4774,97	672,14	14,08%
	27044F00300036	5244,94	2534,62	48,33%
	27044F00300047	12469,68	3297,44	26,44%
	27044F00300048	405,33	351,97	86,84%
	27044F00300049	3354,20	1742,68	51,95%
	27044F00300050	9592,97	6396,76	66,68%
	27044F00300053	2293,20	1582,10	68,99%
	27044F00300054	14311,57	1949,94	13,62%
	27044F00300055	1485,11	1306,83	88,00%
	27044F00300056	3517,72	2532,22	71,98%
	27044F00300057	432,75	432,75	100,00%
	27044F00300058	6230,75	3273,18	52,53%
	27044F00300059	2321,78	1625,11	69,99%
	27044F00300060	5904,07	2748,10	46,55%
	27044F00300061	2333,40	1859,60	79,70%
	27044F00300076	3037,71	89,28	2,94%
	27044F00300077	5834,94	4916,23	84,25%
	27044F00300078	4559,65	2218,23	48,65%
	27044F00300079	5921,11	979,35	16,54%
	27044F00300082	3473,29	281,23	8,10%
	27044F00300083	4547,52	2114,86	46,51%
	27044F00300084	4774,46	597,67	12,52%
	27044F00300092	4367,10	1120,53	25,66%
	27044F00300093	2042,01	926,71	45,38%
	27044F00300094	1899,91	879,91	46,31%
	27044F00300095	9337,18	1691,79	18,12%
	27044F00300096	5311,35	1374,55	25,88%
	27044F00300097	8239,18	1203,68	14,61%
	27044F00300105	3631,83	2141,85	58,97%

Plano Nº 0024A-0408	Referencia Catastral	Superficie (m²)	Superficie Afectada (m²)	Porcentaxe Afectada
	27044F00300106	7190,69	3063,88	42,61%
	27044F00300118	2802,94	2565,15	91,52%
	27044F00300119	3781,65	1228,72	32,49%
	27044F00300120	784,59	252,95	32,24%
	27044F00300128	6569,13	423,14	6,44%
	27044F00300129	7976,83	1010,17	12,66%
	27044F00300130	4191,71	3886,87	92,73%
	27044F00300131	219,92	219,92	100,00%
	27044F00300132	3475,70	1275,16	36,69%
	27044F00300138	27828,35	383,69	1,38%
	27044F00300149	12671,91	1058,85	8,36%
	27044F00300150	33516,68	4403,52	13,14%
	27044F00300151	11692,48	2817,72	24,10%
	27044F00300160	3919,53	939,99	23,98%
	27044F00300161	1295,41	939,15	72,50%
	27044F00300162	7419,41	3629,46	48,92%
	27044F00300168	2462,62	174,13	7,07%
	27044F00300171	869,30	869,31	100,00%
	27044F00300172	761,31	761,31	100,00%
	27044F00300173	634,61	634,01	99,91%
	27044F00300174	1114,00	16,07	1,44%
	27044F00300175	198,72	198,72	100,00%
	27044F00300176	89,68	89,68	100,00%
	27044F00300178	12222,49	5749,27	47,04%
	27044F00300179	967,49	329,03	34,01%
	27044F00300180	7747,52	4490,43	57,96%
	27044F00300181	8945,04	3429,21	38,34%
	27044F00300182	8399,96	4477,86	53,31%
	27044F00300183	967,64	967,64	100,00%
	27044F00300184	4284,55	3368,61	78,62%
	27044F00300185	5912,14	2604,11	44,05%
	27044F00300186	17216,81	8584,49	49,86%
	27044F00300187	6035,67	1363,65	22,59%
	27044F00300189	4799,68	1798,35	37,47%
	27044F00300190	8670,87	4252,02	49,04%
	27044F00300192	10078,35	4813,83	47,76%
	27044F00300193	418,39	418,39	100,00%
	27044F00300194	19176,50	1524,42	7,95%
	27044F00300195	8615,61	90,47	1,05%
	27044F00300203	6204,15	3008,70	48,49%
	27044F00300204	10998,26	4704,56	42,78%
	27044F00300205	3402,26	1145,25	33,66%
	27044F00300206	1809,45	434,91	24,04%
	27044F00300207	2357,61	1000,81	42,45%
	27044F00300208	8645,08	4356,94	50,40%

Plano Nº 0024A-0408	Referencia Catastral	Superficie (m²)	Superficie Afectada (m²)	Porcentaxe Afectada
	27044F00300209	4609,70	2255,70	48,93%
	27044F00300210	1962,80	592,45	30,18%
	27044F00300241	9264,67	1547,53	16,70%
	27044F00310050	2943,53	734,49	24,95%
	27044F00310076	559,52	361,75	64,65%
	27044F00310138	17640,72	6329,85	35,88%
	27044F00310162	6874,11	3527,94	51,32%
	27044F00500061	9204,39	3794,82	41,23%
	27044F00500062	4771,35	3641,28	76,32%
	27044F00500064	3595,01	2847,89	79,22%
	27044F00500065	19438,54	1804,80	9,28%
	27044F00500066	29262,60	6039,10	20,64%
	27044F00500068	25896,95	9267,60	35,79%
	27044F00500069	16980,25	54,46	0,32%
	27044F00500076	93689,29	3161,67	3,37%
	27044F00500079	28529,02	7377,67	25,86%
	27044F00500080	16278,14	9330,53	57,32%
	27044F00600025	27225,49	349,13	1,28%
	27044F00600026	368,37	336,33	91,30%
	27044F00600027	2027,63	1220,72	60,20%
	27044F00600028	12142,03	3814,61	31,42%
	27044F00600036	1751,22	29,87	1,71%
	27044F00600037	3768,74	845,87	22,44%
	27044F00600038	7015,83	2004,30	28,57%
	27044F00600042	5240,85	97,18	1,85%
	27044F00600043	9557,92	5107,91	53,44%
	27044F00600044	21839,03	3765,14	17,24%
	27044F00600045	12419,39	4313,94	34,74%
	27044F00600046	16495,35	6549,99	39,71%
	27044F00600047	9313,32	3423,61	36,76%
	27044F00600048	6705,96	642,87	9,59%
	27044F00600049	6120,90	4035,76	65,93%
	27044F00600050	2267,76	2267,76	100,00%
	27044F00600051	8370,96	5402,49	64,54%
	27044F00600052	51763,10	10295,88	19,89%
	27044F00600054	7029,82	2769,72	39,40%
	27044F00600055	6970,13	2531,91	36,33%
	27044F00600056	9224,98	3438,53	37,27%
	27044F00600057	47400,01	6610,77	13,95%
	27044F00600074	13800,94	2957,40	21,43%
	27044F00600084	14218,13	30,93	0,22%
	27044F00600085	5451,66	2201,33	40,38%
	27044F00600089	13227,99	8461,53	63,97%
	27044F00600090	3819,70	2645,97	69,27%
	27044F00600091	1228,97	8,37	0,68%

Plano Nº 0024A-0408	Referencia Catastral	Superficie (m²)	Superficie Afectada (m²)	Porcentaxe Afectada
	27044F00600092	5300,04	349,16	6,59%
	27044F00600099	10838,36	3175,04	29,29%
	27044F00600106	2281,25	183,94	8,06%
	27044F00600112	18556,96	4413,54	23,78%
	27044F00600113	2584,10	1200,90	46,47%
	27044F00600115	6403,00	2763,12	43,15%
	27044F00600116	4949,99	4062,36	82,07%
	27044F00600117	4260,01	1819,90	42,72%
	27044F00600118	18531,01	7344,85	39,64%
	27044F00600130	15238,59	8701,31	57,10%
	27044F00600140	1885,86	710,35	37,67%
	27044F00600141	9163,13	5096,52	55,62%
	27044F00600142	3190,64	869,84	27,26%
	27044F00600143	8051,21	4333,62	53,83%
	27044F00600147	11365,53	3228,16	28,40%
	27044F00600148	4116,09	3044,68	73,97%
	27044F00600150	5561,85	472,23	8,49%
	27044F00600151	1989,67	1989,67	100,00%
	27044F00600152	6401,26	6133,83	95,82%
	27044F00600153	5305,11	4015,21	75,69%
	27044F00600154	3156,96	1094,97	34,68%
	27044F00610025	452,53	36,46	8,06%
	27044F00610026	153,58	153,58	100,00%
	27044F00610089	5788,57	4070,49	70,32%
	27044F00610095	6485,49	1827,68	28,18%
	27044F00700058	5054,64	918,79	18,18%
	27044G00300011	13418,06	978,61	7,29%
	27044G00300020	8556,68	321,73	3,76%
	27044G00300021	43621,35	6548,85	15,01%
	27044G00300022	7300,79	294,97	4,04%
	27044G00300023	966,58	359,45	37,19%
	27044G00300024	3497,26	1308,99	37,43%
	27044G00300025	1201,13	1199,66	99,88%
	27044G00300026	776,34	319,87	41,20%
	27044G00300027	5854,06	1971,85	33,68%
	27044G00300028	11916,55	6036,14	50,65%
	27044G00300029	8790,46	762,50	8,67%
	27044G00300034	1278,99	424,06	33,16%
	27044G00300035	2997,00	677,64	22,61%
	27044G00300036	1516,00	170,70	11,26%
	27044G00300037	26986,14	2073,44	7,68%
	27044G00300041	8058,73	3810,89	47,29%
	27044G00300042	58095,50	8794,13	15,14%
	27044G00300043	17279,38	6207,45	35,92%
	27044H00200027	26998,85	780,48	2,89%

Plano Nº 0024A-0408	Referencia Catastral	Superficie (m²)	Superficie Afectada (m²)	Porcentaxe Afectada
	27044H00200060	8722,22	3192,22	36,60%
	27044H00200061	9267,58	48,86	0,53%
	27044H00200064	15680,50	8497,39	54,19%
	27044H00200065	1365,83	1365,14	99,95%
	27044H00200067	27135,44	7520,15	27,71%
	27044H00200089	17898,38	9561,58	53,42%
	27044H00200090	6483,81	4211,17	64,95%
	27044H00200093	1493,04	404,48	27,09%
	27044H00200094	5882,45	3786,25	64,37%
	27044H00200096	794,53	794,49	100,00%
	27044H00200097	8767,97	5348,66	61,00%
	27044H00210082	47807,23	7351,41	15,38%
	27044H00210090	6263,43	5236,56	83,61%
	27044H00220090	4885,62	3883,97	79,50%
	27044H01000050	2590,12	2552,83	98,56%
	27044H01000054	3653,56	3545,59	97,04%
	27044H01000061	10502,78	176,78	1,68%
	27044H01000062	8673,03	49,60	0,57%
	27044H01000063	18304,97	7487,82	40,91%
	27044H01000064	12046,20	9597,21	79,67%
	27044H01000065	1084,61	638,51	58,87%
	27044H01000066	8735,72	2566,89	29,38%
	27044H01000067	10555,53	3307,21	31,33%
	27044H01000068	13266,95	4943,75	37,26%
	27044H01000069	1096,95	1095,84	99,90%
	27044H02000008	17268,59	34,05	0,20%
	27044H02000009	19917,58	53,35	0,27%
	27044H02000014	6197,65	2648,29	42,73%
	27044H02000015	2666,07	1765,01	66,20%
	27044H02000016	4835,67	3534,39	73,09%
	27044H02000019	6284,99	5381,12	85,62%
	27044H02000020	7913,40	5525,15	69,82%
	27044H02000021	4243,86	1475,55	34,77%
	27044H02000022	6921,41	3973,54	57,41%
	27044H02000023	11496,69	244,16	2,12%
	27044H02000033	3560,45	1011,56	28,41%
	27044H02000036	5953,39	1367,67	22,97%
	27044H02000037	27879,47	656,19	2,35%
	27044H02000060	20517,64	3499,72	17,06%
	27044H02000061	12182,29	3778,50	31,02%
	27044H02000062	714,81	17,96	2,51%
	27044H02000063	5841,10	1166,80	19,98%
	27044H02000064	1685,26	1685,26	100,00%
	27044H02000065	1889,85	1387,51	73,42%
	27044H02000066	11309,70	6857,78	60,64%

Plano Nº 0024A-0408	Referencia Catastral	Superficie (m²)	Superficie Afectada (m²)	Porcentaxe Afectada
	27044H02000067	2507,82	1416,05	56,47%
	27044H02000068	1540,14	828,83	53,81%
	27044H02000069	5846,19	1768,70	30,25%
	27044H02000070	1192,86	1034,50	86,72%
	27044H02000071	385,82	8,40	2,18%
	27044H02000072	2820,43	2815,30	99,82%
	27044H02000073	1958,51	1611,74	82,29%
	27044H02000074	10970,06	4373,09	39,86%
	27044H02000075	21070,18	1362,41	6,47%
	27044H02000076	15182,53	2136,30	14,07%
	27044H02000113	34556,28	2480,05	7,18%
	27044H02000133	5355,78	4335,14	80,94%
	27044H02000135	8165,32	3261,85	39,95%
	27044H02010069	6526,18	2615,17	40,07%

A Pastoriza

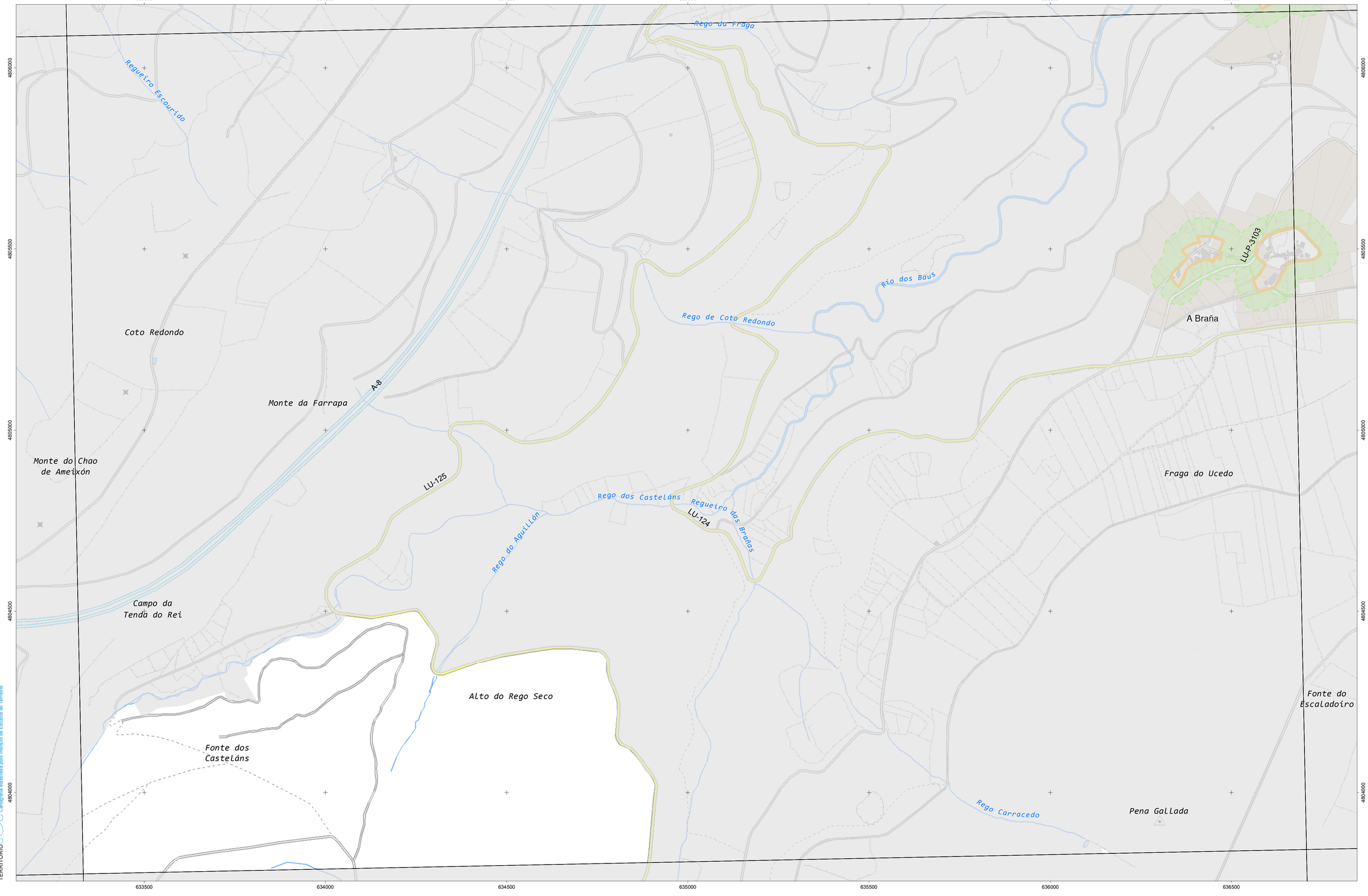

Cartografía elaborada polo Instituto de Estudios do Territorio

CARTOGRAFÍA DAS FAIXAS SECUNDARIAS DE XESTIÓN DE BIOMASA

- Parcelas afectadas
- Faixa Protección 50m
- Delimitación Automática
- Solo de Nucleo Rural
- Solo Urbano
- Solo Urbanizable

Parcelas afectadas por faixas de 50 metros entorno a núcleos

Coordenadas das esquinas da folla

	UTM ED50 Fuso 29 X	UTM ED50 Fuso 29 Y	Xeográficas ETRS89 LONXITUDE	Xeográficas ETRS89 LATITUDE
1	633410,6	4806301,8	-7:21:15,0	43:23:45,0
2	636785,0	4806369,3	-7:18:45,0	43:23:45,0
3	636831,8	4804055,5	-7:18:45,0	43:22:30,0
4	633456,3	4803988,1	-7:21:15,0	43:22:30,0

Proxección U.T.M. Fuso 29
Elipsoide GRS80
Sistema de referencia ETRS89

0 25 50 75 100 125 150 Metros

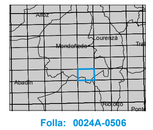

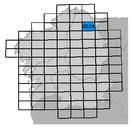

Folla: 0024A-0506

A Pastoriza

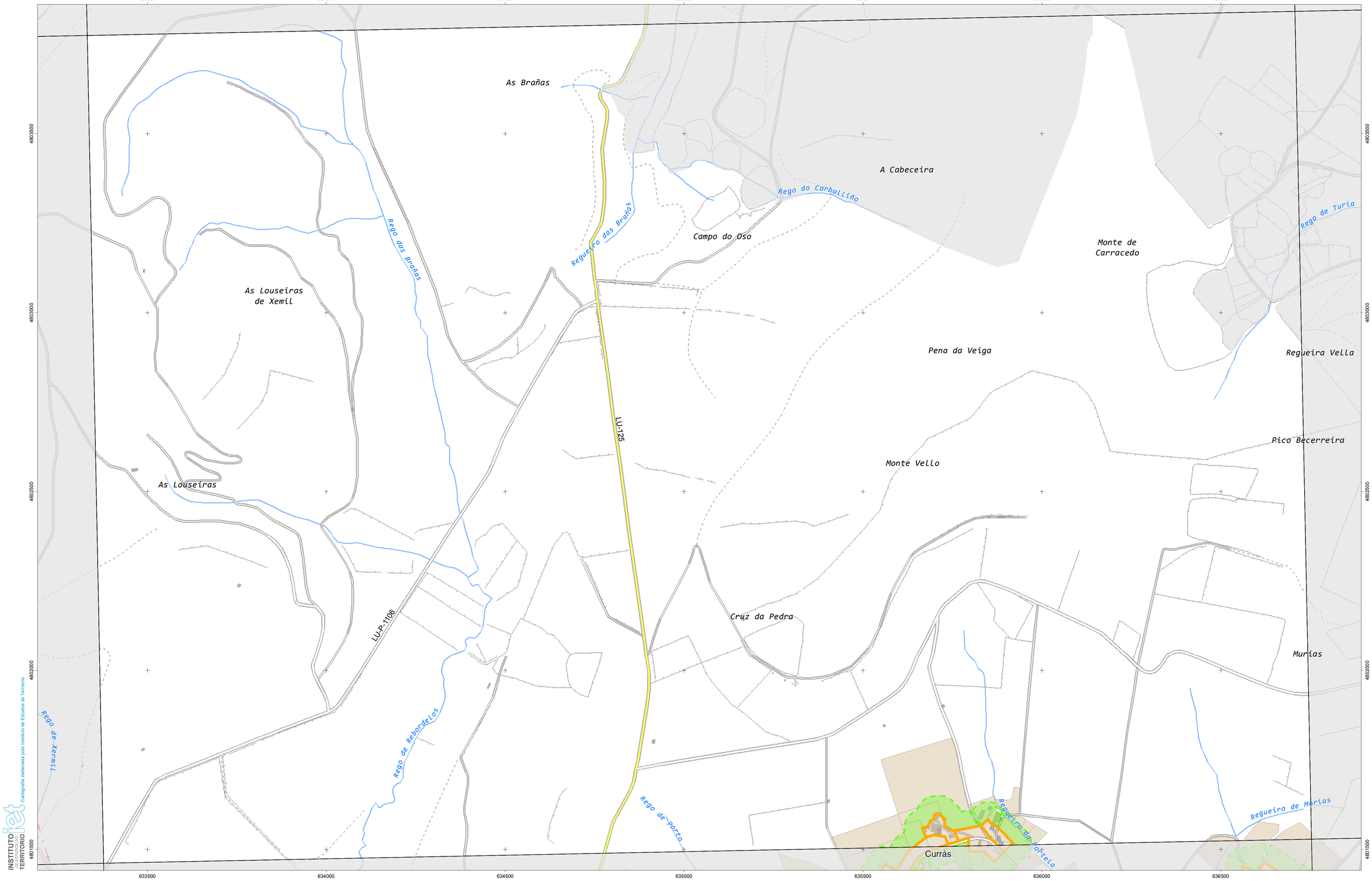

CARTOGRAFÍA DAS FAIXAS SECUNDARIAS DE XESTIÓN DE BIOMASA

- Parcelas afectadas
- Faixa Protección 50m
- Delimitación Automática
- Solo de Nucleo Rural
- Solo Urbano
- Solo Urbanizable

Parcelas afectadas por faixas de 50 metros entorno a núcleos

Coordenadas das esquinas da folla

	UTM ED50 Fuso 29 X	UTM ED50 Fuso 29 Y	Xeográficas ETRS89 LONXITUDE	Xeográficas ETRS89 LATITUDE
1	633456,3	4803988,1	-7:21:15,0	43:22:30,0
2	636831,8	4804055,5	-7:18:45,0	43:22:30,0
3	636878,6	4801741,8	-7:18:45,0	43:21:15,0
4	633501,9	4801674,4	-7:21:15,0	43:21:15,0

Proxección U.T.M. Fuso 29
Elipsoide GRS80
Sistema de referencia ETRS89

0 25 50 75 100 125 150 Metros

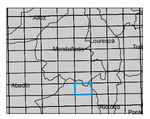

Folla: 0024A-0507

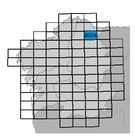

INSTITUTO DE ESTUDOS DO TERRITORIO
Cartografía elaborada polo Instituto de Estudos do Territorio

Plano Nº 0024A-0507	Referencia Catastral	Superficie (m²)	Superficie Afectada (m²)	Porcentaxe Afectada
	27044N00200029	5265,12	3275,23	62,21%
	27044N00200030	9669,18	3889,17	40,22%
	27044N00200031	12427,63	204,50	1,65%
	27044N00200035	42239,87	7000,66	16,57%
	27044N00200050	3151,78	445,37	14,13%
	27044N00200051	5956,29	3860,16	64,81%
	27044N00200052	5177,30	3856,25	74,48%
	27044N00200053	980,82	294,49	30,03%
	27044N00200054	2016,20	331,24	16,43%
	27044N00200056	5804,88	2563,47	44,16%
	27044N00200095	8431,56	3701,17	43,90%
	27044N00200096	9770,07	5025,28	51,44%
	27044N00200099	13406,33	93,57	0,70%
	27044N00200195	7154,94	5019,46	70,15%
	27044N00300081	8238,43	1402,30	17,02%
	27044N00500154	9115,93	5158,57	56,59%
	27044N00500158	3540,01	2571,17	72,63%
	27044N00500159	3129,39	1519,91	48,57%
	27044N00500160	4198,35	2653,80	63,21%

A Pastoriza

fegamp · galicia o bo camiño · Xacobeo 2021 · XUNTA DE GALICIA

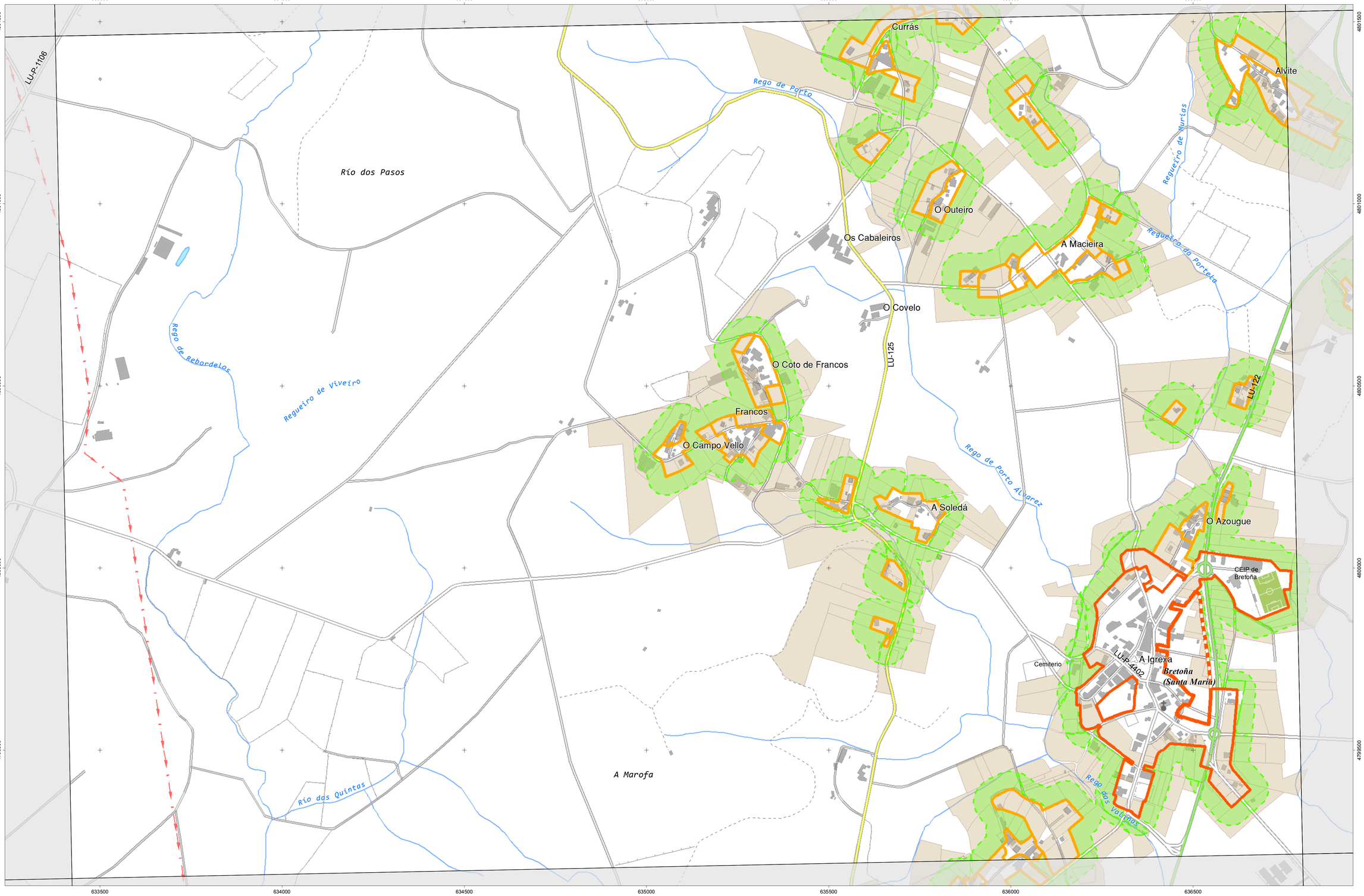

INSTITUTO de ESTUDOS do TERRITORIO — Cartografía elaborada polo Instituto de Estudos do Territorio

CARTOGRAFÍA DAS FAIXAS SECUNDARIAS DE XESTIÓN DE BIOMASA

- Parcelas afectadas
- Faixa Protección 50m
- Delimitación Automática
- Solo de Nucleo Rural
- Solo Urbano
- Solo Urbanizable

Parcelas afectadas por faixas de 50 metros entorno a núcleos

Coordenadas das esquinas da folla

	UTM ED50 Fuso 29 X	UTM ED50 Fuso 29 Y	Xeográficas ETRS89 LONXITUDE	Xeográficas ETRS89 LATITUDE
1	633501,9	4801674,4	-7:21:15,0	43:21:15,0
2	636878,6	4801741,8	-7:18:45,0	43:21:15,0
3	636925,3	4799428,1	-7:18:45,0	43:20:00,0
4	633547,5	4799360,7	-7:21:15,0	43:20:00,0

Proxección U.T.M. Fuso 29
Elipsoide GRS80
Sistema de referencia ETRS89

0 25 50 75 100 125 150 Metros



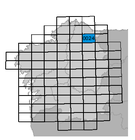

Folla: 0024A-0508

Plano Nº 0024A-0508	Referencia Catastral	Superficie (m²)	Superficie Afectada (m²)	Porcentaxe Afectada
	000700200PH39H	107,03	107,03	100,00%
	000700500PH39H	63,64	63,64	100,00%
	001100100PJ30B	156,26	65,75	42,07%
	001200600PJ30B	212,74	79,24	37,24%
	001601500PJ30B	202,14	34,59	17,11%
	002100900PJ30B	73,70	73,70	100,00%
	002101100PJ30B	119,60	37,12	31,04%
	002200400PJ30B	76,00	55,08	72,47%
	27044N00200028	13785,31	6143,00	44,56%
	27044N00200029	5265,12	3275,23	62,21%
	27044N00200030	9669,18	3889,17	40,22%
	27044N00200031	12427,63	204,50	1,65%
	27044N00200052	5177,30	3856,25	74,48%
	27044N00200054	2016,20	331,24	16,43%
	27044N00200056	5804,88	2563,47	44,16%
	27044N00200059	2829,91	1812,62	64,05%
	27044N00200060	4192,43	2927,99	69,84%
	27044N00200095	8431,56	3701,17	43,90%
	27044N00200096	9770,07	5025,28	51,44%
	27044N00200097	3484,93	1632,31	46,84%
	27044N00200098	2204,00	2112,96	95,87%
	27044N00200099	13406,33	93,57	0,70%
	27044N00200195	7154,94	5019,46	70,15%
	27044N00210014	31179,31	3632,40	11,65%
	27044N00210059	2387,81	30,70	1,29%
	27044N00210060	1920,58	315,67	16,44%
	27044N00300001	3531,47	821,19	23,25%
	27044N00300002	2131,74	2131,74	100,00%
	27044N00300003	3391,73	2653,87	78,25%
	27044N00300004	1954,15	18,50	0,95%
	27044N00300007	2153,68	1202,32	55,83%
	27044N00300008	3697,23	1723,12	46,61%
	27044N00300012	1216,98	185,89	15,27%
	27044N00300016	2361,17	38,22	1,62%
	27044N00300017	4348,74	930,08	21,39%
	27044N00300019	1076,71	1076,71	100,00%
	27044N00300020	2140,25	1714,52	80,11%
	27044N00300021	10722,04	603,03	5,62%
	27044N00300081	8238,43	1402,30	17,02%
	27044N00300082	1916,00	1109,66	57,92%
	27044N00300083	5004,38	2514,25	50,24%
	27044N00300086	1732,01	1066,88	61,60%
	27044N00300087	1836,75	1021,52	55,62%
	27044N00300088	4522,00	970,00	21,45%
	27044N00300090	5130,02	1806,91	35,22%

Plano Nº 0024A-0508	Referencia Catastral	Superficie (m²)	Superficie Afectada (m²)	Porcentaxe Afectada
	27044N00300091	3089,00	2708,88	87,69%
	27044N00300093	3305,09	3101,14	93,83%
	27044N00300095	498,33	498,33	100,00%
	27044N00300097	329,79	314,36	95,32%
	27044N00300099	1378,18	1015,24	73,67%
	27044N00300100	1292,38	957,08	74,06%
	27044N00300101	3246,84	1676,09	51,62%
	27044N00300105	4671,24	1907,91	40,84%
	27044N00300106	9879,46	1853,12	18,76%
	27044N00300109	6383,77	2133,24	33,42%
	27044N00300110	2547,26	200,07	7,85%
	27044N00300138	4860,15	2836,00	58,35%
	27044N00310001	834,65	834,64	100,00%
	27044N00310021	2447,15	2345,53	95,85%
	27044N00400134	6254,79	2528,29	40,42%
	27044N00400135	4861,92	3067,14	63,09%
	27044N00400136	2059,08	1056,33	51,30%
	27044N00400137	6109,99	771,73	12,63%
	27044N00400184	19535,38	3324,08	17,02%
	27044N00400193	3230,30	317,46	9,83%
	27044N00400194	7819,29	2228,88	28,50%
	27044N00400198	3065,53	899,56	29,34%
	27044N00400199	441,96	280,50	63,47%
	27044N00400200	2131,76	356,23	16,71%
	27044N00400201	1200,01	124,91	10,41%
	27044N00500006	27685,41	5477,34	19,78%
	27044N00500012	14909,72	551,55	3,70%
	27044N00500021	488,00	32,45	6,65%
	27044N00500022	488,00	261,32	53,55%
	27044N00500023	1109,00	1092,71	98,53%
	27044N00500024	1310,62	574,37	43,82%
	27044N00500025	620,00	29,87	4,82%
	27044N00500030	3248,00	1977,07	60,87%
	27044N00500031	1810,45	1208,87	66,77%
	27044N00500032	1382,76	944,10	68,28%
	27044N00500033	2272,87	2203,47	96,95%
	27044N00500034	645,00	570,40	88,43%
	27044N00500035	1003,94	679,69	67,70%
	27044N00500036	13850,01	1703,73	12,30%
	27044N00500037	3178,54	1185,88	37,31%
	27044N00500038	6213,83	1464,99	23,58%
	27044N00500039	3568,21	3354,24	94,00%
	27044N00500040	533,84	310,47	58,16%
	27044N00500041	208,89	144,63	69,24%
	27044N00500042	1635,09	313,46	19,17%

Plano Nº 0024A-0508	Referencia Catastral	Superficie (m²)	Superficie Afectada (m²)	Porcentaxe Afectada
	27044N00500043	4428,81	2089,16	47,17%
	27044N00500044	2573,56	1713,08	66,56%
	27044N00500046	3357,55	2436,64	72,57%
	27044N00500048	2916,83	1771,34	60,73%
	27044N00500050	3509,34	546,78	15,58%
	27044N00500051	3724,04	17,22	0,46%
	27044N00500053	2930,51	1872,98	63,91%
	27044N00500054	5676,37	1485,55	26,17%
	27044N00500076	7145,09	78,64	1,10%
	27044N00500079	13716,84	4785,80	34,89%
	27044N00500081	4118,48	3804,49	92,38%
	27044N00500082	841,20	841,20	100,00%
	27044N00500083	934,18	928,85	99,43%
	27044N00500084	4125,51	3139,87	76,11%
	27044N00500085	975,75	615,56	63,09%
	27044N00500086	1838,07	1582,50	86,10%
	27044N00500087	3870,53	1585,07	40,95%
	27044N00500091	24267,10	9712,13	40,02%
	27044N00500095	2577,53	737,61	28,62%
	27044N00500096	10778,37	5069,89	47,04%
	27044N00500097	22813,00	12798,54	56,10%
	27044N00500143	2701,55	276,29	10,23%
	27044N00500144	11661,72	7546,17	64,71%
	27044N00500145	5220,05	2371,02	45,42%
	27044N00500146	2469,66	584,60	23,67%
	27044N00500147	3395,50	1930,96	56,87%
	27044N00500148	1824,31	1109,42	60,81%
	27044N00500149	3112,67	2171,33	69,76%
	27044N00500150	1199,78	1199,75	100,00%
	27044N00500151	3620,17	2378,96	65,71%
	27044N00500152	4370,13	4279,05	97,92%
	27044N00500153	2236,70	2055,29	91,89%
	27044N00500154	9115,93	5158,57	56,59%
	27044N00500155	1065,00	997,67	93,68%
	27044N00500156	1046,65	1046,64	100,00%
	27044N00500157	3455,00	2379,71	68,88%
	27044N00500158	3540,01	2571,17	72,63%
	27044N00500159	3129,39	1519,91	48,57%
	27044N00500160	4198,35	2653,80	63,21%
	27044N00500161	6479,56	2460,57	37,97%
	27044N00500163	2219,30	93,15	4,20%
	27044N00500168	4351,94	511,88	11,76%
	27044N00500169	8364,58	1291,52	15,44%
	27044N00500170	4818,00	2283,04	47,39%
	27044N00500172	6056,06	1568,25	25,90%

Plano Nº 0024A-0508	Referencia Catastral	Superficie (m²)	Superficie Afectada (m²)	Porcentaxe Afectada
	27044N00500173	4463,58	3066,42	68,70%
	27044N00500174	5139,64	1722,86	33,52%
	27044N00500176	7841,11	4873,52	62,15%
	27044N00500177	5348,97	1722,07	32,19%
	27044N00500178	3821,46	408,35	10,69%
	27044N00500179	2730,56	1505,70	55,14%
	27044N00500180	1233,80	115,34	9,35%
	27044N00500181	14923,92	5897,03	39,51%
	27044N00500188	9209,73	4486,01	48,71%
	27044N00500189	8581,33	5628,89	65,59%
	27044N00500192	8097,08	5289,68	65,33%
	27044N00500193	28861,09	10258,95	35,55%
	27044N00500194	4015,44	1873,23	46,65%
	27044N00500196	2615,66	2460,80	94,08%
	27044N00500197	2415,11	2411,36	99,84%
	27044N00500200	6571,57	1723,45	26,23%
	27044N00500201	8230,13	2312,83	28,10%
	27044N00500202	3002,95	1845,71	61,46%
	27044N00500203	2063,91	855,86	41,47%
	27044N00500204	3014,91	1057,52	35,08%
	27044N00500205	8300,88	4209,14	50,71%
	27044N00500206	3199,49	1054,96	32,97%
	27044N00500207	5046,47	2950,90	58,47%
	27044N00500208	399,95	354,51	88,64%
	27044N00500210	4637,26	1601,01	34,52%
	27044N00500211	1215,65	375,09	30,86%
	27044N00500214	1957,68	29,19	1,49%
	27044N00500215	2481,30	145,19	5,85%
	27044N00500216	349,28	349,28	100,00%
	27044N00500217	348,76	156,74	44,94%
	27044N00500218	4540,11	30,14	0,66%
	27044N00500228	8651,68	507,44	5,87%
	27044N00510019	3533,81	1264,56	35,78%
	27044N00510033	100,88	100,88	100,00%
	27044N00510097	419,87	166,98	39,77%
	27044N00510148	560,26	345,71	61,71%
	27044N00510150	664,78	664,79	100,00%
	27044N00510152	1119,39	227,93	20,36%
	27044N00510165	3513,17	249,59	7,10%
	27044N00510206	5340,76	2514,98	47,09%
	27044N00510207	4631,43	2495,01	53,87%
	27044N00520006	3368,09	2016,02	59,86%
	27044N00530006	4119,55	3150,05	76,47%
	27044N00530154	340,73	340,73	100,00%
	27044N00540006	3043,61	3043,61	100,00%

Plano Nº 0024A-0508	Referencia Catastral	Superficie (m²)	Superficie Afectada (m²)	Porcentaxe Afectada
	27044N00550006	3636,89	2107,38	57,94%
	27044N00700109	20246,79	2111,30	10,43%
	27044N00700110	2536,06	1056,34	41,65%
	27044N00700111	1096,33	155,36	14,17%
	27044N00700112	4583,77	2380,94	51,94%
	27044N00700113	16896,32	5866,01	34,72%
	27044N00700114	3670,08	1639,63	44,68%
	27044N00700115	28929,67	4121,62	14,25%
	27044N00700116	5980,47	1744,10	29,16%
	27044N00700117	20203,79	5294,33	26,20%
	27044N00700120	3631,42	1256,86	34,61%
	27044N00800005	9252,25	6266,56	67,73%
	27044N00800006	122,07	57,72	47,28%
	27044N00800007	2353,75	536,95	22,81%
	27044N00800008	837,39	170,47	20,36%
	27044N00800009	2855,54	2855,54	100,00%
	27044N00800010	1321,95	492,41	37,25%
	27044N00800011	1289,30	662,78	51,41%
	27044N00800012	2428,13	385,01	15,86%
	27044N00800013	5545,19	3522,67	63,53%
	27044N00800016	1033,71	426,87	41,29%
	27044N00800017	8675,88	1550,19	17,87%
	27044N00800018	3258,65	2665,36	81,79%
	27044N00800020	2755,68	304,00	11,03%
	27044N00800021	4604,60	2471,86	53,68%
	27044N00800022	184,88	45,84	24,79%
	27044N00800027	5593,32	385,91	6,90%
	27044N00800033	836,38	631,64	75,52%
	27044N00800036	10692,63	3068,32	28,70%
	27044N00800037	1717,23	1038,31	60,46%
	27044N00800038	12293,30	9277,10	75,46%
	27044N00800039	4046,66	864,36	21,36%
	27044N00800040	2646,83	206,89	7,82%
	27044N00800061	10368,73	49,45	0,48%
	27044N00800063	3066,33	291,85	9,52%
	27044N00800064	3611,30	2902,20	80,36%
	27044N00800065	2827,75	1804,35	63,81%
	27044N00800066	3279,05	1104,20	33,67%
	27044N00800067	2578,13	1435,62	55,68%
	27044N00800068	3428,80	100,75	2,94%
	27044N00800069	5869,49	4099,60	69,85%
	27044N00800076	3028,86	565,35	18,67%
	27044N00800077	3678,71	3526,22	95,85%
	27044N00800078	770,74	315,82	40,98%
	27044N00800081	10985,99	6619,25	60,25%

Plano Nº 0024A-0508	Referencia Catastral	Superficie (m²)	Superficie Afectada (m²)	Porcentaxe Afectada
	27044N00800087	978,04	550,32	56,27%
	27044N00800089	1732,72	1732,71	100,00%
	27044N00800090	5439,14	3078,18	56,59%
	27044N00800091	6214,42	5015,45	80,71%
	27044N00800092	1716,00	546,69	31,86%
	27044N00800094	4353,29	141,78	3,26%
	27044N00800121	4197,78	221,80	5,28%
	27044N00800123	3989,61	213,19	5,34%
	27044N00800126	1364,97	1364,97	100,00%
	27044N00800127	1752,77	1701,78	97,09%
	27044N00800128	2171,00	1978,53	91,13%
	27044N00800129	1589,00	1580,38	99,46%
	27044N00800130	2005,26	1500,62	74,83%
	27044N00800131	1704,24	1472,38	86,40%
	27044N00800146	334,86	334,86	100,00%
	27044N00800148	658,98	564,45	85,66%
	27044N00800149	834,19	42,96	5,15%
	27044N00800152	795,24	795,24	100,00%
	27044N00800153	510,00	510,00	100,00%
	27044N00800154	855,29	855,29	100,00%
	27044N00800155	957,82	957,82	100,00%
	27044N00800156	3279,34	760,67	23,20%
	27044N00800158	548,41	100,83	18,39%
	27044N00800159	511,05	244,52	47,85%
	27044N00800160	461,62	222,61	48,22%
	27044N00800164	2814,67	26,05	0,93%
	27044N00800181	3016,85	2114,69	70,10%
	27044N00800182	1053,36	643,75	61,11%
	27044N00800183	532,00	321,00	60,34%
	27044N00800184	6411,49	276,23	4,31%
	27044N00800203	15177,43	7756,94	51,11%
	27044N00800228	4704,93	3261,15	69,31%
	27044N00800229	3767,58	1967,39	52,22%
	27044N00800232	3567,45	2547,29	71,40%
	27044N00800233	1448,10	757,11	52,28%
	27044N00800234	2800,76	1963,21	70,10%
	27044N00800236	2445,68	1388,83	56,79%
	27044N00800237	6110,49	1295,69	21,20%
	27044N00800239	4240,87	3145,97	74,18%
	27044N00800241	2415,77	2265,91	93,80%
	27044N00800242	2663,54	1865,22	70,03%
	27044N00800243	2272,46	2253,51	99,17%
	27044N00800244	260,84	260,84	100,00%
	27044N00800245	1219,94	1219,94	100,00%
	27044N00800246	2904,48	1848,42	63,64%

Plano Nº 0024A-0508	Referencia Catastral	Superficie (m²)	Superficie Afectada (m²)	Porcentaxe Afectada
	27044N00800247	2157,26	1790,31	82,99%
	27044N00800248	1082,00	1082,00	100,00%
	27044N00800249	1912,75	1747,87	91,38%
	27044N00800250	623,76	623,76	100,00%
	27044N00800251	519,26	406,54	78,29%
	27044N00800252	653,38	653,38	100,00%
	27044N00800253	853,50	838,26	98,21%
	27044N00800254	527,10	159,98	30,35%
	27044N00800257	2531,68	79,71	3,15%
	27044N00800273	3689,32	1486,51	40,29%
	27044N00800274	1091,83	699,18	64,04%
	27044N00800275	2502,11	924,96	36,97%
	27044N00800280	6738,09	1248,49	18,53%
	27044N00800281	1076,48	674,70	62,68%
	27044N00800282	1061,41	877,91	82,71%
	27044N00800341	6799,18	29,04	0,43%
	27044N00800344	2180,83	688,13	31,55%
	27044N00800345	1784,32	1637,27	91,76%
	27044N00800358	2904,38	1517,78	52,26%
	27044N00800360	4323,75	58,29	1,35%
	27044N00800361	1970,15	194,55	9,87%
	27044N00800362	11575,52	6590,88	56,94%
	27044N00800363	3936,47	1549,63	39,37%
	27044N00800364	2886,17	1498,79	51,93%
	27044N00800365	7355,01	1782,12	24,23%
	27044N00800370	4441,05	1107,24	24,93%
	27044N00800371	1456,07	15,03	1,03%
	27044N00800373	12626,74	7496,59	59,37%
	27044N00800374	3267,23	1097,53	33,59%
	27044N00800375	496,43	470,60	94,80%
	27044N00800376	2476,19	439,55	17,75%
	27044N00800377	8893,69	3838,85	43,16%
	27044N00800378	5554,20	4799,29	86,41%
	27044N00800379	2470,86	222,91	9,02%
	27044N00800380	722,77	345,90	47,86%
	27044N00800382	3568,15	515,09	14,44%
	27044N00800391	7451,11	885,87	11,89%
	27044N00800392	4297,19	155,11	3,61%
	27044N00800397	5121,34	3404,96	66,49%
	27044N00800398	1490,42	1444,44	96,92%
	27044N00800399	8517,22	1825,14	21,43%
	27044N00800400	1090,36	1033,34	94,77%
	27044N00800401	2460,23	398,55	16,20%
	27044N00800402	1055,10	361,39	34,25%
	27044N00800403	2669,58	1062,66	39,81%

Plano Nº 0024A-0508	Referencia Catastral	Superficie (m²)	Superficie Afectada (m²)	Porcentaxe Afectada
	27044N00800404	3155,78	2984,82	94,58%
	27044N00800405	3327,44	2471,12	74,26%
	27044N00800406	680,52	680,52	100,00%
	27044N00800407	392,68	392,68	100,00%
	27044N00800411	376,85	376,86	100,00%
	27044N00800447	1050,20	599,79	57,11%
	27044N00800448	1173,88	433,08	36,89%
	27044N00800450	1047,74	149,91	14,31%
	27044N00800454	2373,07	225,61	9,51%
	27044N00800455	403,97	325,69	80,62%
	27044N00800456	1315,28	596,54	45,35%
	27044N00800457	2152,46	1518,74	70,56%
	27044N00800461	767,06	206,51	26,92%
	27044N00800462	1339,88	1339,89	100,00%
	27044N00800463	1205,05	1205,05	100,00%
	27044N00800464	240,33	99,11	41,24%
	27044N00800465	212,17	137,42	64,77%
	27044N00800466	94,20	94,20	100,00%
	27044N00800467	1413,23	1413,23	100,00%
	27044N00800468	405,68	405,68	100,00%
	27044N00800469	977,55	826,90	84,59%
	27044N00800470	849,12	849,12	100,00%
	27044N00800471	3331,49	1950,38	58,54%
	27044N00800473	266,69	155,51	58,31%
	27044N00800474	109,68	95,10	86,70%
	27044N00800475	387,83	161,53	41,65%
	27044N00800477	489,82	97,96	20,00%
	27044N00800479	6395,61	3604,35	56,36%
	27044N00800484	12630,01	4714,42	37,33%
	27044N00800485	7422,91	4036,12	54,37%
	27044N00800486	6416,56	6224,60	97,01%
	27044N00800487	1057,88	1051,13	99,36%
	27044N00800489	2480,39	2472,27	99,67%
	27044N00800490	1818,50	1791,37	98,51%
	27044N00800491	2236,54	676,47	30,25%
	27044N00800493	5898,81	4239,20	71,87%
	27044N00800497	4263,26	1453,97	34,10%
	27044N00800498	1915,89	623,43	32,54%
	27044N00800506	7812,52	1352,08	17,31%
	27044N00800509	5727,45	3294,05	57,51%
	27044N00800510	4452,34	2180,23	48,97%
	27044N00800511	5417,80	833,05	15,38%
	27044N00800512	10433,04	3391,95	32,51%
	27044N00800545	3352,97	1658,77	49,47%
	27044N00800546	2272,81	1575,30	69,31%

Plano Nº 0024A-0508	Referencia Catastral	Superficie (m²)	Superficie Afectada (m²)	Porcentaxe Afectada
	27044N00800547	160,20	160,20	100,00%
	27044N00800548	2746,01	2216,72	80,73%
	27044N00800549	3034,95	1685,12	55,52%
	27044N00800550	5640,94	3452,67	61,21%
	27044N00800571	1203,05	531,43	44,17%
	27044N00800593	1613,96	1613,96	100,00%
	27044N00800595	1419,63	1419,63	100,00%
	27044N00800596	1169,43	1169,43	100,00%
	27044N00800597	3578,68	189,60	5,30%
	27044N00800598	2789,86	1671,03	59,90%
	27044N00800603	4090,02	883,37	21,60%
	27044N00800617	4310,10	448,27	10,40%
	27044N00800618	10584,86	3891,10	36,76%
	27044N00800679	323,66	323,66	100,00%
	27044N00800680	3457,82	1487,47	43,02%
	27044N00800681	3368,23	1021,92	30,34%
	27044N00800682	2885,19	889,92	30,84%
	27044N00800687	2830,51	1081,63	38,21%
	27044N00800692	3733,02	1164,56	31,20%
	27044N00800695	10330,00	203,62	1,97%
	27044N00800696	11083,80	929,68	8,39%
	27044N00810033	4871,58	108,29	2,22%
	27044N00810091	465,77	461,55	99,09%
	27044N00810121	3889,55	1107,21	28,47%
	27044N00810362	20565,34	8400,07	40,85%
	27044N00810369	462,43	460,19	99,52%
	27044N00810448	395,54	395,54	100,00%
	27044N00810450	867,71	441,80	50,92%
	27044N00810456	32,32	32,32	100,00%
	27044N00810464	17,54	17,54	100,00%
	27044N00810465	56,51	56,51	100,00%
	27044N00810466	54,09	54,09	100,00%
	27044N00810598	1001,48	945,05	94,37%
	27044N00820033	10026,21	6748,11	67,30%
	6301601PJ3060S	2333,76	165,43	7,09%
	6301604PJ3060S	1207,26	382,57	31,69%
	6301605PJ3060S	1973,61	1960,85	99,35%
	6398101PH3969N	3539,15	128,73	3,64%
	6399201PH3969N	56,52	56,52	100,00%
	6399202PH3969N	4196,75	4109,22	97,91%
	6399203PH3969N	2933,94	551,34	18,79%
	6496203PH3969N	723,08	218,29	30,19%
	6497901PH3969N	6921,85	404,62	5,85%
	6501401PJ3060S	3045,26	2556,35	83,95%
	6501402PJ3060S	942,05	236,55	25,11%

Plano Nº 0024A-0508	Referencia Catastral	Superficie (m²)	Superficie Afectada (m²)	Porcentaxe Afectada
	6597705PH3969N	4011,96	2954,88	73,65%
	6597706PH3969N	4017,04	2427,07	60,42%
	6597711PH3969N	2338,43	1420,97	60,77%
	6597712PH3969N	2081,98	2081,98	100,00%
	6597713PH3969N	760,63	363,13	47,74%
	6597714PH3969N	767,73	238,07	31,01%
	6597715PH3969N	1243,09	290,20	23,35%
	6597716PH3969N	1072,13	116,05	10,82%
	6597717PH3969N	600,35	177,79	29,61%
	6597718PH3969N	971,62	47,25	4,86%
	6601302PJ3060S	1805,71	250,70	13,88%
	6601303PJ3060S	1211,09	9,31	0,77%
	6696501PH3969N	169,00	126,38	74,78%
	6696502PH3969N	3396,00	457,45	13,47%
	6696503PH3969N	2876,17	801,59	27,87%
	6696504PH3969N	689,00	5,91	0,86%
	6696701PH3969N	1435,15	508,54	35,43%
	6696702PH3969N	1414,21	311,71	22,04%
	6699103PH3969N	3917,15	155,80	3,98%
	6699104PH3969N	879,33	218,22	24,82%
	6699113PH3969N	939,99	935,06	99,48%
	6699115PH3969N	198,35	182,73	92,12%
	6798201PH3969N	1329,41	1292,19	97,20%
	6798204PH3969N	3347,67	661,86	19,77%

A Pastoriza

fegamp · galicia o bo camiño · Xacobeo 2021 · XUNTA DE GALICIA

637000 637500 638000 638500 639000 639500 640000

4803500 4803000 4802500 4802000

A Azoreira
A Pena do Couso
A Abelleira
Rego Mouro
Rego de Turia
O Piñeiro
LU-P-5504
Regueiro da Manguela
Regueira Vella
O Santo
LU-122
Lamas
Vilaseca
LU-124
Caleira
Pico Becerreira
O Machín
Fonte das Galochas
Chaos de Murias
A Ferraría
Rego de Machín
Murias
Rego da Ferreria
As Veigas
Regueiro de Murias
Curquide

Cartografía elaborada polo Instituto de Estudios do Territorio

INSTITUTO DE ESTUDIOS DO TERRITORIO

CARTOGRAFÍA DAS FAIXAS SECUNDARIAS DE XESTIÓN DE BIOMASA

- Parcelas afectadas
- Faixa Protección 50m
- Delimitación Automática
- Solo de Nucleo Rural
- Solo Urbano
- Solo Urbanizable

Parcelas afectadas por faixas de 50 metros entorno a núcleos

Coordenadas das esquinas da folla

	UTM ED50 Fuso 29 X	UTM ED50 Fuso 29 Y	Xeográficas ETRS89 LONXITUDE	Xeográficas ETRS89 LATITUDE
1	636831,8	4804055,5	-7:18:45,0	43:22:30,0
2	640207,3	4804124,6	-7:16:15,0	43:22:30,0
3	640255,2	4801810,9	-7:16:15,0	43:21:15,0
4	636878,6	4801741,8	-7:18:45,0	43:21:15,0

Proxección U.T.M. Fuso 29
Elipsoide GRS80
Sistema de referencia ETRS89

0 25 50 75 100 125 150 Metros

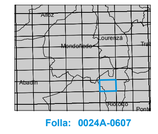

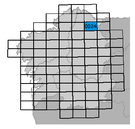

Folla: 0024A-0607

Plano Nº 0024A-0607

Referencia Catastral	Superficie (m²)	Superficie Afectada (m²)	Porcentaxe Afectada
27044N00200099	13406,33	93,57	0,70%

A Pastoriza

fegamp · galicia o bo camiño · Xacobeo 2021 · XUNTA DE GALICIA

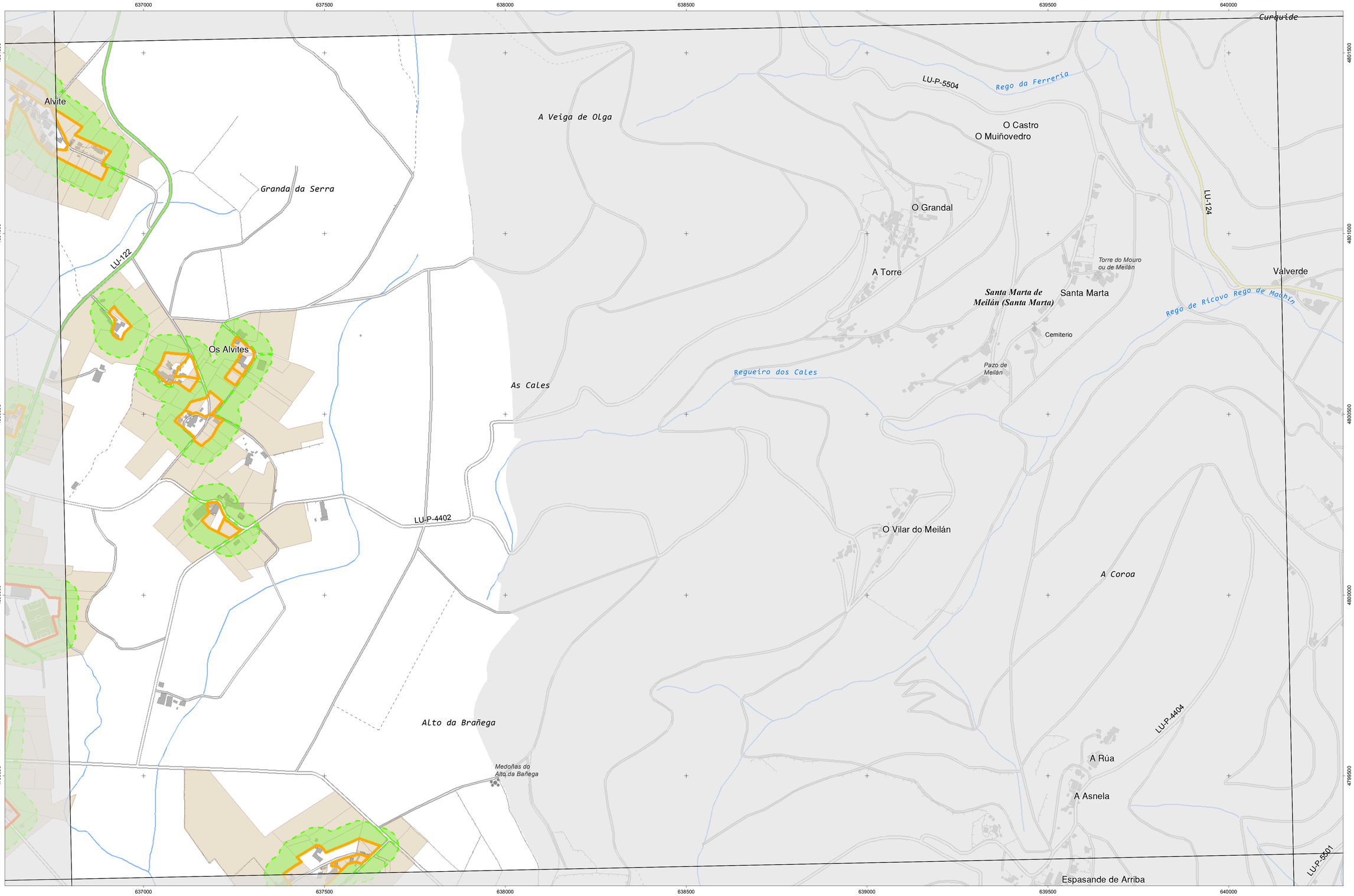

INSTITUTO DE ESTUDOS DO TERRITORIO — Cartografía elaborada polo Instituto de Estudos do Territorio

CARTOGRAFÍA DAS FAIXAS SECUNDARIAS DE XESTIÓN DE BIOMASA

- Parcelas afectadas
- Faixa Protección 50m
- Delimitación Automática
- Solo de Nucleo Rural
- Solo Urbano
- Solo Urbanizable

Parcelas afectadas por faixas de 50 metros entorno a núcleos

Coordenadas das esquinas da folla

	UTM ED50 Fuso 29 X	UTM ED50 Fuso 29 Y	Xeográficas ETRS89 LONXITUDE	Xeográficas ETRS89 LATITUDE
1	636878,6	4801741,8	-7:18:45,0	43:21:15,0
2	640255,2	4801810,9	-7:16:15,0	43:21:15,0
3	640303,1	4799497,2	-7:16:15,0	43:20:00,0
4	636925,3	4799428,1	-7:18:45,0	43:20:00,0

Proxección U.T.M. Fuso 29
Elipsoide GRS80
Sistema de referencia ETRS89

0 25 50 75 100 125 150 Metros



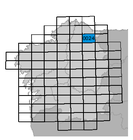

Folla: 0024A-0608

Plano Nº 0024A-0608	Referencia Catastral	Superficie (m²)	Superficie Afectada (m²)	Porcentaxe Afectada
	001800600PJ30B	241,73	52,67	21,79%
	002300300PJ30B	184,97	184,97	100,00%
	27044A00700264	735,73	719,48	97,79%
	27044A00700268	995,16	995,16	100,00%
	27044A00700269	343,52	343,52	100,00%
	27044N00200097	3484,93	1632,31	46,84%
	27044N00200098	2204,00	2112,96	95,87%
	27044N00200099	13406,33	93,57	0,70%
	27044N00300109	6383,77	2133,24	33,42%
	27044N00300110	2547,26	200,07	7,85%
	27044N00300111	2232,52	1216,09	54,47%
	27044N00300112	1399,37	747,10	53,39%
	27044N00300113	1889,96	986,34	52,19%
	27044N00300114	7948,55	2304,56	28,99%
	27044N00300115	4890,36	2620,88	53,59%
	27044N00300116	1117,53	1117,53	100,00%
	27044N00300117	2617,39	220,03	8,41%
	27044N00300135	4452,20	679,38	15,26%
	27044N00300136	6749,42	3102,56	45,97%
	27044N00300137	5923,15	2884,73	48,70%
	27044N00300138	4860,15	2836,00	58,35%
	27044N00300139	8388,74	2398,59	28,59%
	27044N00310135	3716,32	3174,24	85,41%
	27044N00400061	20952,05	4085,93	19,50%
	27044N00400062	7750,41	2216,39	28,60%
	27044N00400063	2184,61	646,15	29,58%
	27044N00400064	10507,46	2040,47	19,42%
	27044N00400075	2335,50	796,13	34,09%
	27044N00400076	12177,40	2256,49	18,53%
	27044N00400077	4575,49	2945,86	64,38%
	27044N00400078	547,61	537,65	98,18%
	27044N00400079	14149,85	6734,05	47,59%
	27044N00400081	440,00	17,04	3,87%
	27044N00400082	40,94	35,71	87,23%
	27044N00400084	1824,74	778,78	42,68%
	27044N00400085	2267,00	1296,30	57,18%
	27044N00400086	1913,00	1913,00	100,00%
	27044N00400087	4509,00	3236,92	71,79%
	27044N00400088	3477,30	1957,77	56,30%
	27044N00400093	7393,65	8,61	0,12%
	27044N00400094	4523,37	52,96	1,17%
	27044N00400096	6207,38	510,54	8,22%
	27044N00400097	2345,67	1378,79	58,78%
	27044N00400098	2294,03	1302,60	56,78%
	27044N00400099	2586,42	1756,10	67,90%

Plano Nº 0024A-0608	Referencia Catastral	Superficie (m²)	Superficie Afectada (m²)	Porcentaxe Afectada
	27044N00400100	7138,05	1529,07	21,42%
	27044N00400101	5969,88	4027,64	67,47%
	27044N00400102	489,13	489,13	100,00%
	27044N00400103	6073,42	3246,80	53,46%
	27044N00400106	2168,97	424,45	19,57%
	27044N00400107	9098,58	4297,15	47,23%
	27044N00400108	5544,53	3101,67	55,94%
	27044N00400109	6763,18	1090,99	16,13%
	27044N00400134	6254,79	2528,29	40,42%
	27044N00400135	4861,92	3067,14	63,09%
	27044N00400136	2059,08	1056,33	51,30%
	27044N00400137	6109,99	771,73	12,63%
	27044N00400153	13548,28	4616,30	34,07%
	27044N00400156	6130,23	331,46	5,41%
	27044N00400157	6062,90	2087,98	34,44%
	27044N00400167	2101,25	843,44	40,14%
	27044N00400168	1631,12	758,90	46,53%
	27044N00400170	2755,04	2751,67	99,88%
	27044N00400171	1429,54	1378,03	96,40%
	27044N00400172	5274,59	3920,43	74,33%
	27044N00400173	2936,69	1319,57	44,93%
	27044N00400174	310,12	36,09	11,64%
	27044N00400175	2999,13	1077,80	35,94%
	27044N00400176	3597,14	3111,88	86,51%
	27044N00400177	4187,48	1980,07	47,29%
	27044N00400178	3600,69	1262,49	35,06%
	27044N00400179	8735,38	4022,70	46,05%
	27044N00400182	6383,11	2855,43	44,73%
	27044N00400183	11807,55	7590,68	64,29%
	27044N00400184	19535,38	3324,08	17,02%
	27044N00400193	3230,30	317,46	9,83%
	27044N00400194	7819,29	2228,88	28,50%
	27044N00410168	720,36	106,89	14,84%
	27044N00800485	7422,91	4036,12	54,37%
	27044N00800490	1818,50	1791,37	98,51%
	27044N00800491	2236,54	676,47	30,25%
	27044N00800512	10433,04	3391,95	32,51%
	27044N00900195	11702,25	1783,56	15,24%
	27044N00900199	11038,41	4786,30	43,36%
	27044N00900200	4873,08	3075,03	63,10%
	27044N00900201	3432,93	2373,78	69,15%
	27044N00900203	3386,29	3386,33	100,00%
	27044N00900204	7190,96	3874,84	53,88%
	27044N00900205	12621,10	869,17	6,89%
	27044N00900211	51744,66	5785,47	11,18%

Plano Nº 0024A-0608	Referencia Catastral	Superficie (m²)	Superficie Afectada (m²)	Porcentaxe Afectada
	27044N00900212	1030,02	977,18	94,87%
	27044N00900213	1829,72	1829,73	100,00%
	27044N00900216	4373,27	1163,77	26,61%
	27044N00900232	13732,07	5724,85	41,69%
	27044N00900267	3936,46	823,26	20,91%
	27044N00900268	5122,47	2107,50	41,14%
	27044N00900272	4737,19	1381,98	29,17%
	27044N00900273	499,14	482,46	96,66%
	27044N00900274	12907,13	61,05	0,47%
	27044N00900323	3259,23	692,60	21,25%
	27044N00900324	4084,71	41,19	1,01%
	27044N00900343	699,75	355,42	50,79%

A Pastoriza

fegamp · galicia o bo camiño · Xacobeo 2021 · XUNTA DE GALICIA

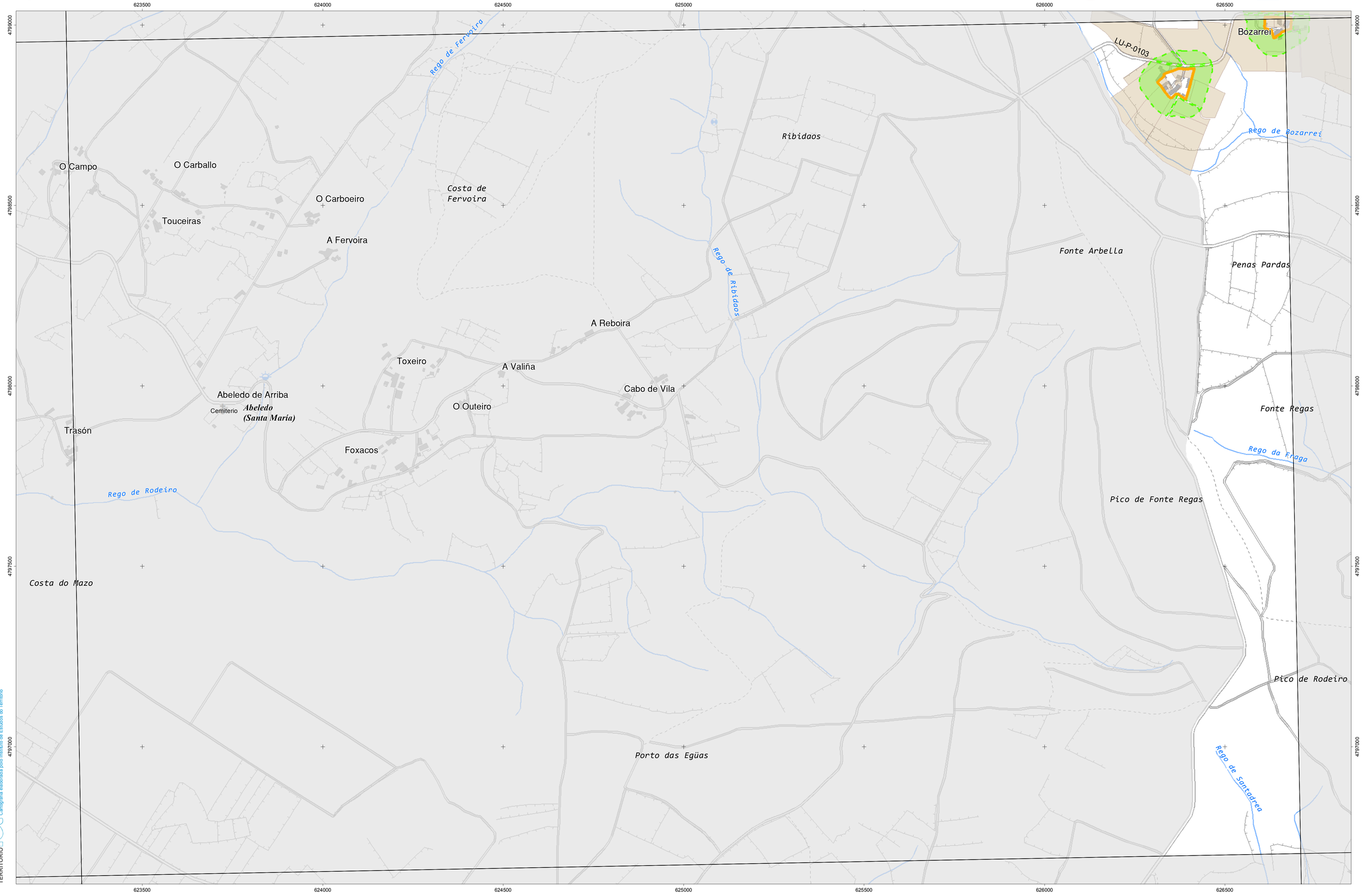

INSTITUTO de ESTUDOS do TERRITORIO

Cartografía elaborada polo Instituto de Estudos do Territorio

CARTOGRAFÍA DAS FAIXAS SECUNDARIAS DE XESTIÓN DE BIOMASA

- Parcelas afectadas
- Faixa Protección 50m
- Delimitación Automática
- Solo de Nucleo Rural
- Solo Urbano
- Solo Urbanizable

Parcelas afectadas por faixas de 50 metros entorno a núcleos

Coordenadas das esquinas da folla

	UTM ED50 Fuso 29 X	UTM ED50 Fuso 29 Y	Xeográficas ETRS89 LONXITUDE	Xeográficas ETRS89 LATITUDE
1	623414,1	4799168,6	-7:28:45,0	43:20:00,0
2	626791,9	4799231,0	-7:26:15,0	43:20:00,0
3	626835,2	4796917,3	-7:26:15,0	43:18:45,0
4	623456,2	4796854,9	-7:28:45,0	43:18:45,0

Proxección U.T.M. Fuso 29
Elipsoide GRS80
Sistema de referencia ETRS89

0 25 50 75 100 125 150 Metros

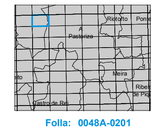

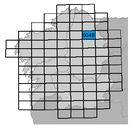

Folla: 0048A-0201

Plano Nº 0048A-0201	Referencia Catastral	Superficie (m²)	Superficie Afectada (m²)	Porcentaxe Afectada
	27044A02200013	1004,66	122,81	12,22%
	27044A02200016	1105,04	114,52	10,36%
	27044A02200083	866,67	188,43	21,74%
	27044A02201282	104,05	104,05	100,00%
	27044A02205004	560,98	149,50	26,65%
	27044H00500003	3202,21	2349,35	73,37%
	27044H00500004	3023,60	422,01	13,96%
	27044H00500005	15970,97	686,88	4,30%
	27044H00500006	8728,53	2579,92	29,56%
	27044H00500007	11292,84	4729,29	41,88%
	27044H00500008	2088,04	553,54	26,51%
	27044H00500016	18179,33	1517,18	8,35%
	27044H00500024	15916,03	2784,23	17,49%
	27044H00500025	5518,02	2553,19	46,27%
	27044H00500026	675,00	674,85	99,98%
	27044H00500027	6307,00	2543,97	40,34%
	27044H00500030	16655,08	6550,60	39,33%
	27044H00500031	652,08	652,02	99,99%
	27044H00500032	999,45	278,32	27,85%
	27044H00500033	7207,23	2149,74	29,83%

A Pastoriza

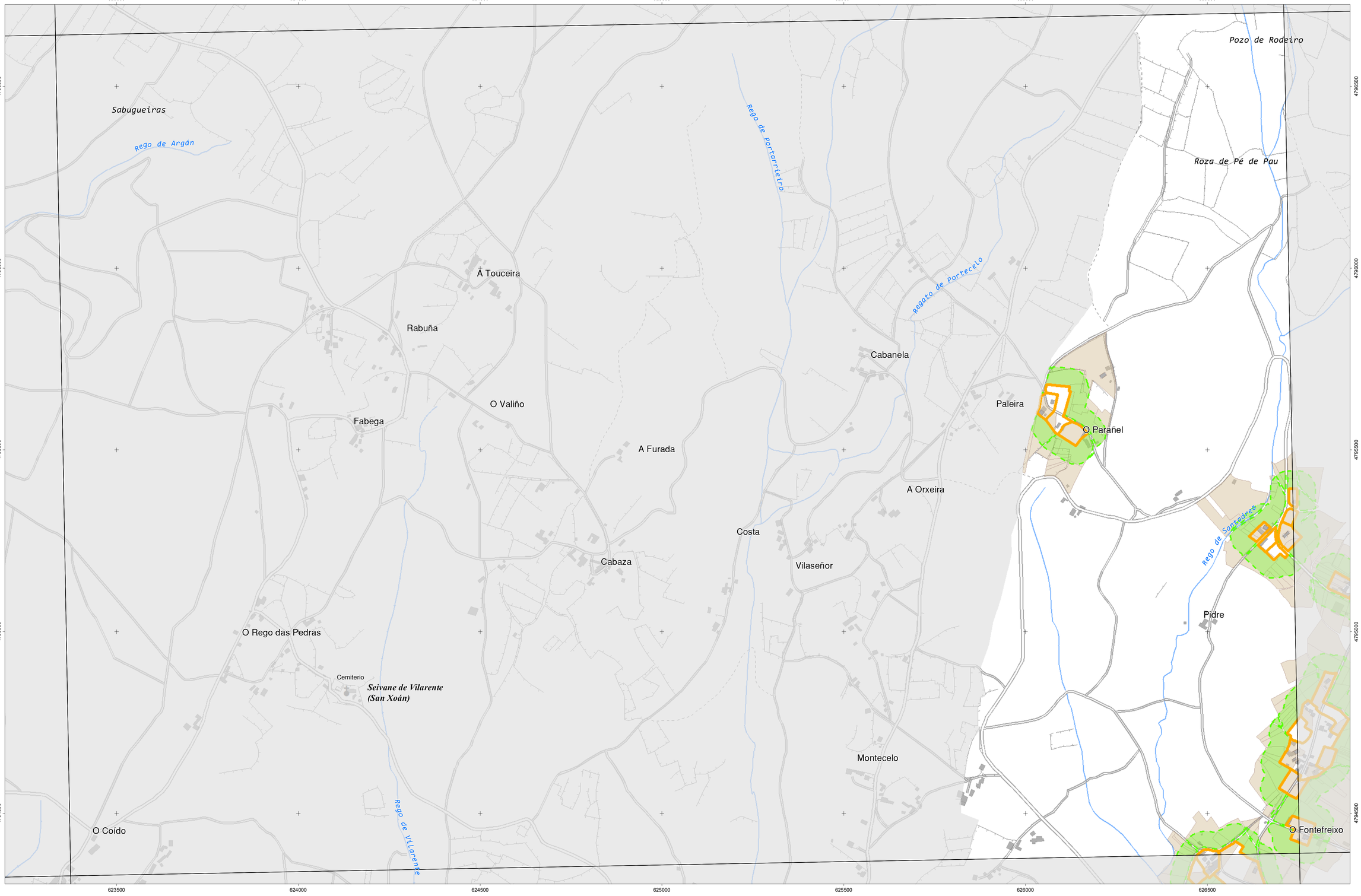

Cartografía elaborada polo Instituto de Estudios do Territorio

CARTOGRAFÍA DAS FAIXAS SECUNDARIAS DE XESTIÓN DE BIOMASA

- Parcelas afectadas
- Faixa Protección 50m
- Delimitación Automática
- Solo de Nucleo Rural
- Solo Urbano
- Solo Urbanizable

Parcelas afectadas por faixas de 50 metros entorno a núcleos

Coordenadas das esquinas da folla

	UTM ED50 Fuso 29 X	UTM ED50 Fuso 29 Y	Xeográficas ETRS89 LONXITUDE	Xeográficas ETRS89 LATITUDE
1	623456,2	4796854,9	-7:28:45,0	43:18:45,0
2	626835,2	4796917,3	-7:26:15,0	43:18:45,0
3	626878,4	4794603,6	-7:26:15,0	43:17:30,0
4	623498,3	4794541,3	-7:28:45,0	43:17:30,0

Proxección U.T.M. Fuso 29
Elipsoide GRS80
Sistema de referencia ETRS89

0 25 50 75 100 125 150 Metros

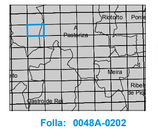

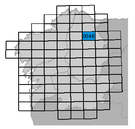

Folla: 0048A-0202

Plano Nº 0048A-0202	Referencia Catastral	Superficie (m²)	Superficie Afectada (m²)	Porcentaxe Afectada
	000202000PH29D	17,49	17,49	100,00%
	000202400PH29D	319,83	79,96	25,00%
	27044A02900111	6446,98	3060,05	47,46%
	27044A02900117	1454,26	685,78	47,16%
	27044A02900118	609,34	602,10	98,81%
	27044A02900119	8155,89	4972,47	60,97%
	27044A02900124	691,57	351,07	50,76%
	27044A02900126	813,14	172,54	21,22%
	27044A02900127	400,64	42,53	10,62%
	27044A02900128	1270,09	19,08	1,50%
	27044A02900169	27,81	27,81	100,00%
	27044A02900178	3092,40	78,79	2,55%
	27044A02900279	5458,85	3090,13	56,61%
	27044A02900280	194,67	194,67	100,00%
	27044A02900281	126,07	126,07	100,00%
	27044A02900282	125,52	125,52	100,00%
	27044A02900283	332,68	332,68	100,00%
	27044A02900284	5648,14	4850,28	85,87%
	27044A02900285	279,71	217,38	77,72%
	27044A02900286	472,17	444,56	94,15%
	27044A02900287	334,90	184,97	55,23%
	27044A02900290	805,55	499,68	62,03%
	27044A02900291	1122,04	349,44	31,14%
	27044A02900301	11928,59	964,12	8,08%
	27044A02900312	596,00	295,37	49,56%
	27044A02900313	933,41	569,13	60,97%
	27044A02900325	4667,85	3521,48	75,44%
	27044A02900328	11624,78	4746,13	40,83%
	27044A02900332	3678,33	2311,59	62,84%
	27044A02900333	905,32	705,64	77,94%
	27044A02900334	2210,46	1693,94	76,63%
	27044A02900337	1314,52	757,03	57,59%
	27044A02900338	1009,21	449,80	44,57%
	27044A02900339	946,51	210,66	22,26%
	27044A02900340	200,13	149,00	74,45%
	27044A02900400	2116,56	1037,66	49,03%
	27044A02900401	1603,44	559,94	34,92%
	27044A02900514	14091,12	934,73	6,63%
	27044A02900520	2061,89	619,74	30,06%
	27044A02900521	4151,65	4069,93	98,03%
	27044A02900525	906,24	853,15	94,14%
	27044A02900528	755,87	755,73	99,98%
	27044A02900534	4226,97	3979,89	94,15%
	27044A02900536	2897,99	2150,25	74,20%
	27044A02900580	4548,26	266,78	5,87%

Plano Nº 0048A-0202	Referencia Catastral	Superficie (m²)	Superficie Afectada (m²)	Porcentaxe Afectada
	27044A02900611	139,94	58,26	41,63%
	27044A02900614	1148,06	230,88	20,11%
	27044A03800209	758,81	607,66	80,08%
	27044A03800215	1560,82	696,42	44,62%
	27044A03800216	401,53	216,01	53,80%
	27044A03800217	764,91	363,34	47,50%
	27044A03800306	183,60	163,04	88,80%
	27044A03800307	549,09	463,95	84,49%
	27044A03800308	8041,38	4712,56	58,60%
	27044A03800319	940,68	940,68	100,00%
	27044A03800332	2320,30	797,84	34,39%
	27044A03800333	1630,84	1630,79	100,00%
	27044A03800334	635,66	456,69	71,84%
	27044A03800335	681,77	238,40	34,97%
	27044A03800337	1231,74	614,79	49,91%
	27044A03800338	560,58	42,63	7,60%
	27044A03800343	700,36	612,04	87,39%
	27044A03800441	370,55	240,22	64,83%
	27044A03800442	578,34	549,04	94,93%
	27044A03800443	4677,35	3021,55	64,60%
	27044A03800445	4465,48	2142,30	47,97%
	27044A03800449	2272,96	701,03	30,84%
	27044A03800452	1175,38	1139,76	96,97%
	27044A03800456	1087,38	406,01	37,34%
	27044A03800457	764,65	508,27	66,47%
	27044A03800458	3356,21	1831,05	54,56%
	27044A03800467	3185,83	3184,25	99,95%
	27044A03800468	2445,30	1346,59	55,07%
	27044A03800491	5210,60	3067,81	58,88%
	27044A03800492	12946,57	9246,80	71,42%
	27044A03800695	902,41	902,44	100,00%
	27044A03800696	436,93	436,93	100,00%
	27044A03800697	492,76	492,76	100,00%
	27044A03800698	599,49	599,49	100,00%
	27044A03800699	2834,09	1576,07	55,61%
	27044A03800700	1662,81	1002,56	60,29%
	27044A03800701	1352,37	295,45	21,85%
	27044A03800706	4407,11	653,80	14,84%
	27044A03800711	4189,96	179,11	4,27%
	27044A03800738	311,25	289,87	93,13%
	27044A03800890	5833,23	4365,86	74,84%
	27044A03800913	40,71	40,71	100,00%
	27044A03800941	640,50	561,08	87,60%

A Pastoriza

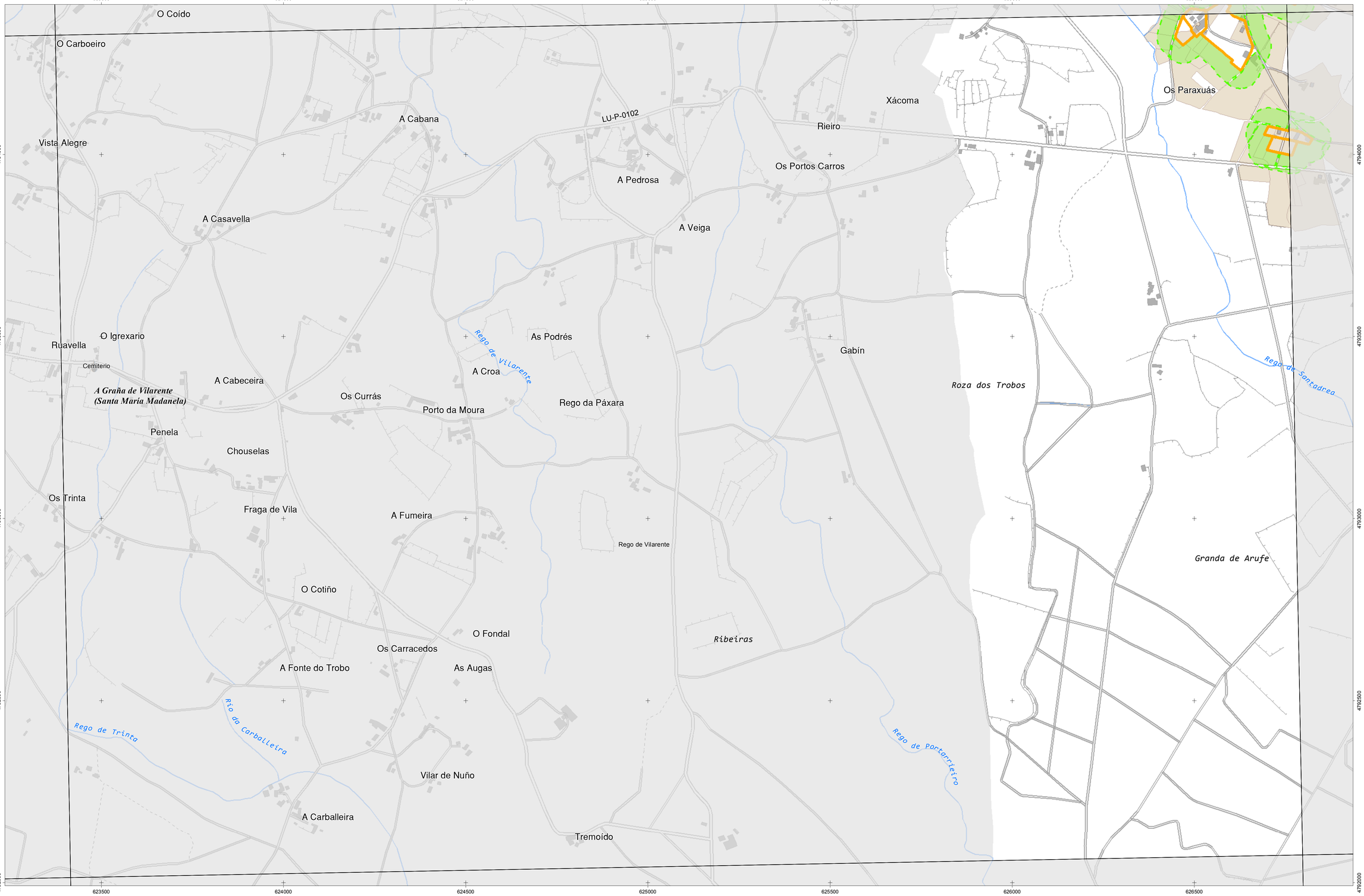

INSTITUTO de Estudos do Território — Cartografía elaborada polo Instituto de Estudos do Territorio

CARTOGRAFÍA DAS FAIXAS SECUNDARIAS DE XESTIÓN DE BIOMASA

- Parcelas afectadas
- Faixa Protección 50m
- Delimitación Automática
- Solo de Nucleo Rural
- Solo Urbano
- Solo Urbanizable

Parcelas afectadas por faixas de 50 metros entorno a núcleos

Coordenadas das esquinas da folla

	UTM ED50 Fuso 29 X	UTM ED50 Fuso 29 Y	Xeográficas ETRS89 LONXITUDE	Xeográficas ETRS89 LATITUDE
1	623498,3	4794541,3	-7:28:45,0	43:17:30,0
2	626878,4	4794603,6	-7:26:15,0	43:17:30,0
3	626921,7	4792289,9	-7:26:15,0	43:16:15,0
4	623540,4	4792227,6	-7:28:45,0	43:16:15,0

Proxección U.T.M. Fuso 29
Elipsoide GRS80
Sistema de referencia ETRS89

0 25 50 75 100 125 150 Metros



Folla: 0048A-0203

Plano Nº 0048A-0203

Referencia Catastral	Superficie (m²)	Superficie Afectada (m²)	Porcentaxe Afectada
000202400PH29D	319,83	79,96	25,00%
27044A03800173	20262,14	7849,41	38,74%
27044A03800176	17024,29	4549,92	26,73%
27044A03800177	5185,50	3767,39	72,65%
27044A03800188	3400,99	1885,76	55,45%
27044A03800192	391,02	386,49	98,84%
27044A03800195	1010,61	1010,63	100,00%
27044A03800207	2540,35	1482,29	58,35%
27044A03800208	2681,02	1960,68	73,13%
27044A03800209	758,81	607,66	80,08%
27044A03800213	1322,39	212,02	16,03%
27044A03800215	1560,82	696,42	44,62%
27044A03800325	2480,06	274,74	11,08%
27044A03800332	2320,30	797,84	34,39%
27044A03800333	1630,84	1630,79	100,00%
27044A03800492	12946,57	9246,80	71,42%
27044A03800527	19373,52	1047,39	5,41%
27044A03800890	5833,23	4365,86	74,84%
27044A03800891	6651,06	1114,27	16,75%
27044A03800914	285,56	285,56	100,00%
27044A03800933	1873,33	106,59	5,69%
27044A03900240	15047,89	21,24	0,14%
27044A03900242	1498,64	189,97	12,68%
27044A03900243	1007,89	115,46	11,46%
27044A03900244	8783,10	355,96	4,05%
27044A03900246	3457,36	75,05	2,17%
27044A03900253	3344,17	958,16	28,65%
27044A03900254	3946,28	2967,51	75,20%
27044A03900255	2384,09	1779,44	74,64%
27044A03900256	3114,93	1261,56	40,50%
27044A03900257	10368,19	6408,32	61,81%

A Pastoriza



INSTITUTO de ESTUDOS do TERRITORIO

Cartografía elaborada polo Instituto de Estudos do Territorio

CARTOGRAFÍA DAS FAIXAS SECUNDARIAS DE XESTIÓN DE BIOMASA

- Parcelas afectadas
- Faixa Protección 50m
- Delimitación Automática
- Solo de Nucleo Rural
- Solo Urbano
- Solo Urbanizable

Parcelas afectadas por faixas de 50 metros entorno a núcleos

Coordenadas das esquinas da folla

	UTM ED50 Fuso 29 X	UTM ED50 Fuso 29 Y	Xeográficas ETRS89 LONXITUDE	Xeográficas ETRS89 LATITUDE
1	623540,4	4792227,6	-7:28:45,0	43:16:15,0
2	626921,7	4792289,9	-7:26:15,0	43:16:15,0
3	626964,9	4789976,3	-7:26:15,0	43:15:00,0
4	623582,5	4789915,9	-7:28:45,0	43:15:00,0

Proxección U.T.M. Fuso 29
Elipsoide GRS80
Sistema de referencia ETRS89

0 25 50 75 100 125 150 Metros

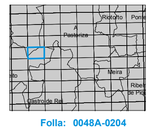

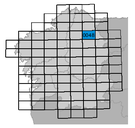

Folla: 0048A-0204

A Pastoriza

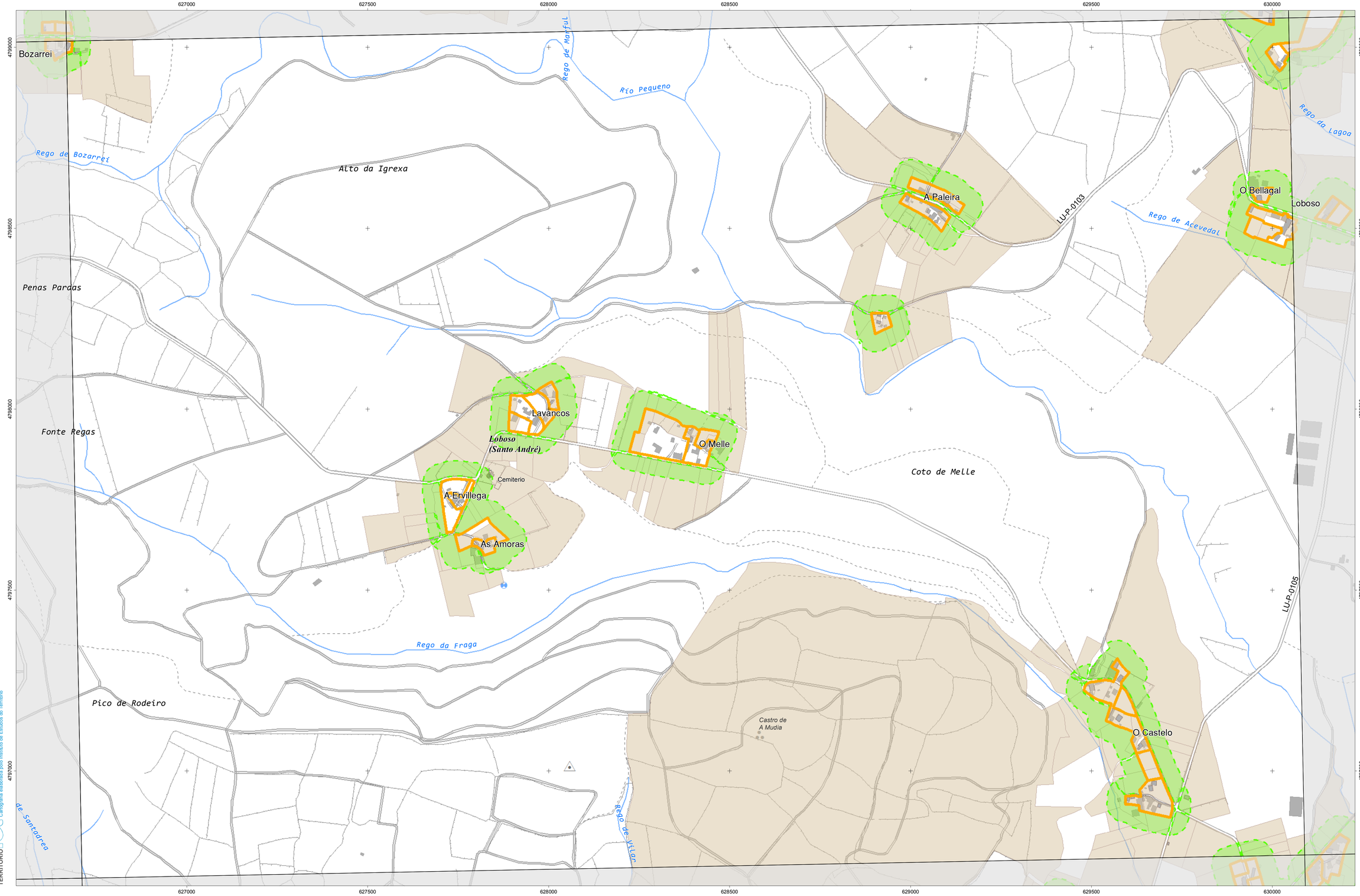

Cartografía elaborada polo Instituto de Estudos do Territorio

INSTITUTO DE ESTUDOS DO TERRITORIO

CARTOGRAFÍA DAS FAIXAS SECUNDARIAS DE XESTIÓN DE BIOMASA

- Parcelas afectadas
- Faixa Protección 50m
- Delimitación Automática
- Solo de Nucleo Rural
- Solo Urbano
- Solo Urbanizable

Parcelas afectadas por faixas de 50 metros entorno a núcleos

Coordenadas das esquinas da folla

	UTM ED50 Fuso 29 X	UTM ED50 Fuso 29 Y	Xeográficas ETRS89 LONXITUDE	Xeográficas ETRS89 LATITUDE
1	626791,9	4799231,0	-7:26:15,0	43:20:00,0
2	630169,7	4799295,0	-7:23:45,0	43:20:00,0
3	630214,1	4796981,3	-7:23:45,0	43:18:45,0
4	626835,2	4796917,3	-7:26:15,0	43:18:45,0

Proxección U.T.M. Fuso 29
Elipsoide GRS80
Sistema de referencia ETRS89

0 25 50 75 100 125 150 Metros



Folla: 0048A-0301

Plano Nº 0048A-0301	Referencia Catastral	Superficie (m²)	Superficie Afectada (m²)	Porcentaxe Afectada
	000500100PH29F	56,37	38,28	67,92%
	000500300PH29F	757,29	42,59	5,62%
	000501000PH29F	117,28	117,28	100,00%
	001100300PH39G	223,11	44,30	19,86%
	001500500PH29H	118,09	43,02	36,43%
	001500700PH29H	751,44	201,85	26,86%
	001800100PH29H	144,27	54,11	37,51%
	001900600PH29H	556,49	14,63	2,63%
	002300100PH29H	41,25	41,25	100,00%
	002300600PH29H	188,80	79,34	42,02%
	27044A02205004	560,98	149,50	26,65%
	27044A02500072	2505,33	1515,71	60,50%
	27044A02500079	2282,38	97,36	4,27%
	27044A02500334	697,81	668,48	95,80%
	27044A02500685	1736,96	161,57	9,30%
	27044A02800199	1239904,68	8354,83	0,67%
	27044A04300045	641,65	173,61	27,06%
	27044B00100012	19552,26	2301,89	11,77%
	27044B00100013	2464,47	705,29	28,62%
	27044B00100014	3911,40	1230,12	31,45%
	27044B00100015	3693,52	182,87	4,95%
	27044B00100040	2141,18	300,57	14,04%
	27044B00100041	12780,87	768,29	6,01%
	27044B00100043	693,27	44,28	6,39%
	27044B00100044	4850,56	4040,94	83,31%
	27044B00100045	3379,73	1847,01	54,65%
	27044B00100046	1130,42	1130,42	100,00%
	27044B00100047	9443,17	6241,54	66,10%
	27044B00100048	20403,50	38,81	0,19%
	27044B00100049	14382,22	4362,23	30,33%
	27044B00100050	11055,39	1855,65	16,79%
	27044B00100051	3385,05	3381,75	99,90%
	27044B00100052	1077,00	1077,00	100,00%
	27044B00100054	2288,07	2287,06	99,96%
	27044B00100057	2454,35	2454,34	100,00%
	27044B00100058	553,12	553,12	100,00%
	27044B00100060	590,00	590,00	100,00%
	27044B00100061	4073,19	3450,00	84,70%
	27044B00100063	7561,79	1616,99	21,38%
	27044B00100064	7208,95	564,12	7,83%
	27044B00100065	13913,62	3286,81	23,62%
	27044B00100066	3237,13	1989,24	61,45%
	27044B00100069	2414,43	667,06	27,63%
	27044B00100070	492,20	134,31	27,29%
	27044B00100071	2679,58	356,03	13,29%

Plano Nº 0048A-0301	Referencia Catastral	Superficie (m²)	Superficie Afectada (m²)	Porcentaxe Afectada
	27044B00100073	3052,26	1749,60	57,32%
	27044B00100074	4639,95	1969,81	42,45%
	27044B00100075	10364,55	1900,08	18,33%
	27044B00100077	4301,66	79,12	1,84%
	27044B00100080	1409,68	43,08	3,06%
	27044B00100081	5078,18	2993,56	58,95%
	27044B00100083	9812,35	6021,11	61,36%
	27044B00100086	6170,23	2436,41	39,49%
	27044B00100087	8168,50	6309,70	77,24%
	27044B00100088	2969,31	1220,37	41,10%
	27044B00100089	10488,93	8355,06	79,66%
	27044B00100090	1517,92	88,45	5,83%
	27044B00100091	7472,26	3700,57	49,52%
	27044B00100092	1122,97	1079,46	96,12%
	27044B00100098	3941,11	765,21	19,42%
	27044B00100099	4523,06	1383,76	30,59%
	27044B00100100	16137,36	3659,95	22,68%
	27044B00100101	5566,20	1574,27	28,28%
	27044B00100102	1725,52	827,40	47,95%
	27044B00100104	2654,11	723,06	27,24%
	27044B00100105	1598,98	698,34	43,67%
	27044B00100107	10398,38	2635,91	25,35%
	27044H00100035	65367,77	3890,16	5,95%
	27044H00100040	19983,75	2001,45	10,02%
	27044H00100041	7827,64	4690,00	59,92%
	27044H00100042	953,86	300,33	31,49%
	27044H00100044	15354,69	5515,28	35,92%
	27044H00100045	22946,82	5136,44	22,38%
	27044H00500030	16655,08	6550,60	39,33%
	27044H00500032	999,45	278,32	27,85%
	27044H00500033	7207,23	2149,74	29,83%
	27044H00500044	33470,22	2404,16	7,18%
	27044H01000038	27597,40	9635,04	34,91%
	27044H01000044	6796,20	1110,80	16,34%
	27044H01000045	35370,28	7035,53	19,89%
	27044H01000046	1886,36	1821,79	96,58%
	27044H01000048	8805,52	4966,30	56,40%
	27044H01000049	11300,37	10165,00	89,95%
	27044H01000050	2590,12	2552,83	98,56%
	27044H01000052	5318,85	459,18	8,63%
	27044H01000080	39036,74	43,06	0,11%
	27044H04000014	27563,50	1348,01	4,89%
	27044H04000015	30105,20	8591,79	28,54%
	27044H04000030	24219,25	592,53	2,45%
	27044H04000031	1498,94	1426,73	95,18%

Plano Nº 0048A-0301	Referencia Catastral	Superficie (m²)	Superficie Afectada (m²)	Porcentaxe Afectada
	27044H04000032	33444,72	5140,97	15,37%
	27044H04000058	2273,74	755,72	33,24%
	27044H04000059	12992,85	2381,20	18,33%
	27044H04000062	15557,64	1333,93	8,57%
	27044H04000063	3486,42	1379,85	39,58%
	27044H04000064	7026,37	1652,90	23,52%
	27044H04000065	1168,67	903,13	77,28%
	27044H04000066	4329,43	960,77	22,19%
	27044H04000068	4995,22	3246,16	64,99%
	27044H04000069	4569,17	331,61	7,26%
	27044H04000070	1880,70	1050,35	55,85%
	27044H04000071	2793,96	1469,69	52,60%
	27044H04000073	5434,75	1916,06	35,26%
	27044H04000074	23830,46	1204,53	5,05%
	27044H04000077	15710,12	201,87	1,28%
	27044H04000078	2177,03	1052,28	48,34%
	27044H04000079	4614,80	2506,30	54,31%
	27044H04000080	13930,55	4593,86	32,98%
	27044H04000106	2965,62	1007,78	33,98%
	27044H04000107	4194,42	2347,18	55,96%
	27044H04010073	1478,91	1081,24	73,11%
	27044H04010074	385,86	385,86	100,00%
	27044M00400001	8771,26	6449,30	73,53%
	27044M00400002	3159,11	1388,72	43,96%
	27044M00400003	6798,57	2518,48	37,04%
	27044M00400004	80545,34	8538,07	10,60%
	27044M00400008	5371,00	3755,86	69,93%
	27044M00400009	4347,35	144,70	3,33%
	27044M00400010	2358,47	278,10	11,79%
	27044M00400011	1631,26	1631,26	100,00%
	27044M00400012	1343,07	1300,07	96,80%
	27044M00400014	2059,49	124,25	6,03%
	27044M00400015	4052,11	370,58	9,15%
	27044M00400016	9877,98	1831,44	18,54%
	27044M00400060	1090,95	838,50	76,86%
	27044M00400061	225,84	225,84	100,00%
	27044M00410013	4016,39	894,65	22,27%
	27044M04000134	8348,29	2093,42	25,08%
	27044M04000135	15511,20	3894,11	25,11%
	27044M04000137	4740,44	293,98	6,20%
	27044M04000138	15681,07	1274,92	8,13%
	27044M04000149	2840,26	1429,58	50,33%
	27044M04000152	6105,82	3586,71	58,74%
	27044M04000153	3174,41	1958,99	61,71%
	27044M04000154	15676,86	8179,25	52,17%

Plano Nº 0048A-0301	Referencia Catastral	Superficie (m²)	Superficie Afectada (m²)	Porcentaxe Afectada
	27044M04000254	5502,09	259,94	4,72%
	27044M40000001	6881,53	5962,49	86,64%
	27044M40000002	13370,94	282,13	2,11%
	27044M40000004	9873,54	5223,12	52,90%
	27044M40000006	5833,33	2123,53	36,40%
	27044M40000007	7757,57	3197,20	41,21%
	27044M40000008	789,20	567,13	71,86%
	27044M40000014	4845,47	1626,05	33,56%
	27044M40000017	6000,30	3084,97	51,41%
	27044M40000018	10288,41	395,94	3,85%
	27044M40000117	3674,07	2103,22	57,24%
	27044M40000118	4579,91	3257,04	71,12%
	27044M40010003	1471,21	251,21	17,07%
	27044M40010006	2453,79	593,80	24,20%
	27044M40010018	30246,57	1324,82	4,38%
	27044M40010116	5371,19	605,55	11,27%
	27044T00100026	13052,43	41,44	0,32%
	27044T00100027	8976,70	385,32	4,29%
	27044T00100028	7142,86	188,58	2,64%
	27044T00100039	12455,16	5499,11	44,15%
	27044T00100110	133,98	133,98	100,00%
	27044T00100111	20191,45	3219,98	15,95%

A Pastoriza

fegamp · galicia o bo camiño · Xacobeo 2021 · XUNTA DE GALICIA

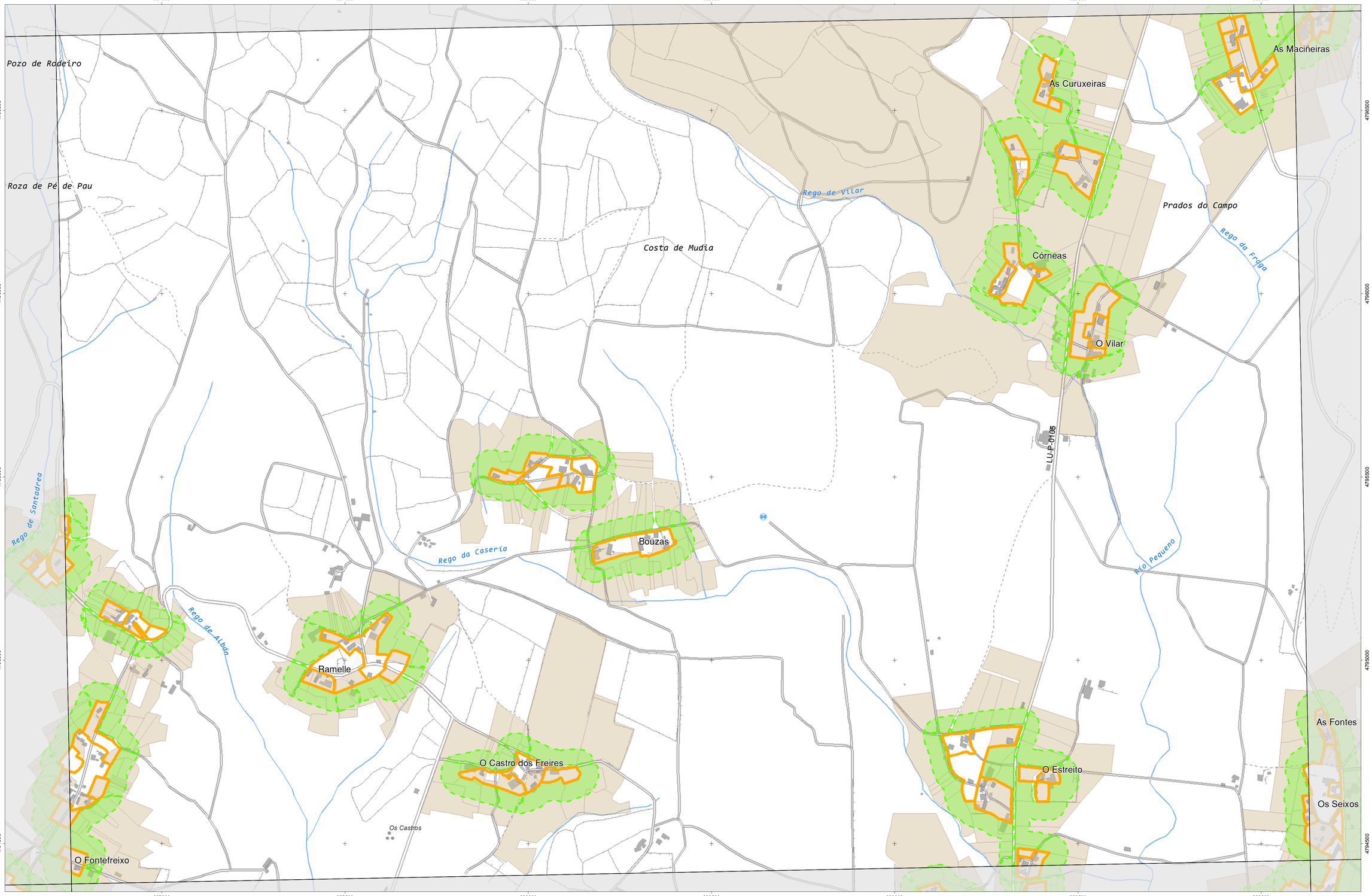

Cartografía elaborada polo Instituto de Estudos do Territorio

INSTITUTO DE ESTUDOS DO TERRITORIO

CARTOGRAFÍA DAS FAIXAS SECUNDARIAS DE XESTIÓN DE BIOMASA

- Parcelas afectadas
- Faixa Protección 50m
- Delimitación Automática
- Solo de Nucleo Rural
- Solo Urbano
- Solo Urbanizable

Parcelas afectadas por faixas de 50 metros entorno a núcleos

Coordenadas das esquinas da folla

	UTM ED50 Fuso 29 X	UTM ED50 Fuso 29 Y	Xeográficas ETRS89 LONXITUDE	Xeográficas ETRS89 LATITUDE
1	626835,2	4796917,3	-7:26:15,0	43:18:45,0
2	630214,1	4796981,3	-7:23:45,0	43:18:45,0
3	630258,6	4794667,6	-7:23:45,0	43:17:30,0
4	626878,4	4794603,6	-7:26:15,0	43:17:30,0

Proxección U.T.M. Fuso 29
Elipsoide GRS80
Sistema de referencia ETRS89

0 25 50 75 100 125 150 Metros



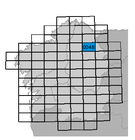

Folla: 0048A-0302

Plano Nº 0048A-0302

Referencia Catastral	Superficie (m²)	Superficie Afectada (m²)	Porcentaxe Afectada
000500900PH29D	26,00	26,00	100,00%
002000100PH29F	334,03	75,00	22,45%
002300400PH29F	401,03	71,49	17,83%
002302000PH29F	942,45	924,20	98,06%
27044A02700001	11961,04	6477,43	54,15%
27044A02700002	6153,05	1501,31	24,40%
27044A02700004	20974,71	5261,83	25,09%
27044A02700182	2423,34	71,28	2,94%
27044A02800143	3570,03	1945,41	54,49%
27044A02800145	1683,74	855,20	50,79%
27044A02800146	1099,49	441,76	40,18%
27044A02800147	5256,03	2226,65	42,36%
27044A02800150	1392,77	531,18	38,14%
27044A02800151	2648,96	1145,51	43,24%
27044A02800152	1268,84	910,38	71,75%
27044A02800153	626,30	626,30	100,00%
27044A02800154	5596,92	145,11	2,59%
27044A02800173	6994,14	3592,48	51,36%
27044A02800175	1409,98	783,81	55,59%
27044A02800176	1818,17	1689,72	92,94%
27044A02800177	939,41	939,41	100,00%
27044A02800183	2856,29	2854,65	99,94%
27044A02800184	2115,99	1100,79	52,02%
27044A02800185	653,78	448,10	68,54%
27044A02800186	2225,65	1112,44	49,98%
27044A02800187	371,18	238,47	64,25%
27044A02800188	3053,80	1552,60	50,84%
27044A02800199	1239904,68	8354,83	0,67%
27044A02800249	2307,68	927,26	40,18%
27044A02800278	2372,91	142,07	5,99%
27044A02800298	4228,60	517,50	12,24%
27044A02800299	2068,94	240,40	11,62%
27044A02800320	4882,77	3803,72	77,90%
27044A02900328	11624,78	4746,13	40,83%
27044A02900332	3678,33	2311,59	62,84%
27044A02900333	905,32	705,64	77,94%
27044A02900334	2210,46	1693,94	76,63%
27044A02900337	1314,52	757,03	57,59%
27044A02900342	1253,82	144,83	11,55%
27044A02900343	1349,16	1103,43	81,79%
27044A02900345	603,47	424,94	70,42%
27044A02900346	5358,80	2735,66	51,05%
27044A02900353	1551,19	1126,26	72,61%
27044A02900354	1427,77	1028,78	72,05%
27044A02900355	867,83	737,01	84,93%

Plano Nº 0048A-0302	Referencia Catastral	Superficie (m²)	Superficie Afectada (m²)	Porcentaxe Afectada
	27044A02900356	755,35	213,31	28,24%
	27044A02900357	745,59	745,58	100,00%
	27044A02900362	375,72	364,84	97,10%
	27044A02900363	1228,99	1228,97	100,00%
	27044A02900364	671,37	568,96	84,75%
	27044A02900365	871,19	870,47	99,92%
	27044A02900366	399,99	257,66	64,42%
	27044A02900367	201,11	107,60	53,50%
	27044A02900368	906,95	90,97	10,03%
	27044A02900369	1073,35	846,80	78,89%
	27044A02900370	892,02	656,43	73,59%
	27044A02900376	1900,24	660,12	34,74%
	27044A02900377	2597,08	2147,19	82,68%
	27044A02900381	1550,48	537,95	34,70%
	27044A02900382	310,38	310,35	99,99%
	27044A02900383	497,83	313,79	63,03%
	27044A02900384	1417,15	694,96	49,04%
	27044A02900386	1199,49	585,05	48,77%
	27044A02900388	642,54	308,88	48,07%
	27044A02900389	1268,99	1264,79	99,67%
	27044A02900391	1429,71	1389,26	97,17%
	27044A02900393	2733,74	854,93	31,27%
	27044A02900395	2635,05	828,41	31,44%
	27044A02900399	1739,77	1674,20	96,23%
	27044A02900400	2116,56	1037,66	49,03%
	27044A02900401	1603,44	559,94	34,92%
	27044A02900403	4741,05	2406,59	50,76%
	27044A03200270	99767,79	656,20	0,66%
	27044A03300056	6072,76	4,95	0,08%
	27044A03300379	973,03	316,12	32,49%
	27044A03300380	1673,88	491,88	29,39%
	27044A03300381	377,07	141,33	37,48%
	27044A03300382	380,20	13,65	3,59%
	27044A03300383	1339,08	115,26	8,61%
	27044A03300384	1563,63	1205,27	77,08%
	27044A03300385	1514,86	1510,24	99,70%
	27044A03300386	1390,60	1240,08	89,18%
	27044A03300388	4177,48	1036,74	24,82%
	27044A03300389	1378,88	834,87	60,55%
	27044A03300390	4157,31	2049,96	49,31%
	27044A03300391	1593,16	667,82	41,92%
	27044A03300392	753,55	353,72	46,94%
	27044A03300395	4415,08	2330,74	52,79%
	27044A03300396	838,21	377,99	45,09%
	27044A03300406	1245,91	502,35	40,32%

Plano Nº 0048A-0302	Referencia Catastral	Superficie (m²)	Superficie Afectada (m²)	Porcentaxe Afectada
	27044A03300407	8059,12	2976,24	36,93%
	27044A03300409	806,90	68,48	8,49%
	27044A03300410	3254,57	770,04	23,66%
	27044A03300444	217,23	107,16	49,33%
	27044A03500006	18641,99	1218,16	6,53%
	27044A03500008	59136,99	6003,64	10,15%
	27044A03500020	2942,45	1411,45	47,97%
	27044A03500021	869,16	592,26	68,14%
	27044A03500022	295,03	295,03	100,00%
	27044A03500023	245,68	245,68	100,00%
	27044A03500024	4488,91	298,93	6,66%
	27044A03500034	14644,45	1432,47	9,78%
	27044A03500036	3429,10	166,12	4,84%
	27044A03500040	8342,03	5662,66	67,88%
	27044A03500041	8456,32	5303,69	62,72%
	27044A03500043	415,44	70,08	16,87%
	27044A03500044	75,47	23,10	30,61%
	27044A03500048	11081,81	6821,41	61,56%
	27044A03500061	455,81	374,53	82,17%
	27044A03500062	1733,23	797,46	46,01%
	27044A03500063	1775,69	902,31	50,81%
	27044A03500064	1833,51	776,26	42,34%
	27044A03500100	1970,22	372,78	18,92%
	27044A03500102	1364,36	456,56	33,46%
	27044A03500104	728,19	309,76	42,54%
	27044A03500105	797,66	409,36	51,32%
	27044A03500106	769,41	368,14	47,85%
	27044A03500107	1665,63	836,29	50,21%
	27044A03500114	497,18	276,27	55,57%
	27044A03500115	515,08	283,14	54,97%
	27044A03500118	558,47	292,76	52,42%
	27044A03500119	7436,24	2208,84	29,70%
	27044A03500120	157,66	146,19	92,73%
	27044A03500121	356,34	356,34	100,00%
	27044A03500122	184,65	184,65	100,00%
	27044A03500123	292,82	292,82	100,00%
	27044A03500140	5087,26	597,28	11,74%
	27044A03500141	3675,85	2889,00	78,59%
	27044A03500142	2417,86	74,25	3,07%
	27044A03500195	6679,08	225,99	3,38%
	27044A03500198	980,58	472,51	48,19%
	27044A03500199	3855,15	3836,84	99,53%
	27044A03500201	518,14	36,48	7,04%
	27044A03500202	1269,96	1269,96	100,00%
	27044A03500203	1207,96	1169,48	96,81%

Plano Nº 0048A-0302	Referencia Catastral	Superficie (m²)	Superficie Afectada (m²)	Porcentaxe Afectada
	27044A03500205	1059,60	29,23	2,76%
	27044A03500206	1472,22	23,45	1,59%
	27044A03500208	1472,03	13,82	0,94%
	27044A03500209	900,48	777,37	86,33%
	27044A03500213	2985,95	469,94	15,74%
	27044A03500217	446,61	56,39	12,63%
	27044A03500218	992,38	22,13	2,23%
	27044A03500229	865,38	584,76	67,57%
	27044A03500230	3816,51	516,48	13,53%
	27044A03500231	544,01	544,01	100,00%
	27044A03500232	342,37	342,37	100,00%
	27044A03500233	2525,49	813,41	32,21%
	27044A03500234	1980,42	924,99	46,71%
	27044A03500235	1644,74	1099,66	66,86%
	27044A03500236	2837,01	864,15	30,46%
	27044A03500261	1702,41	613,57	36,04%
	27044A03500266	291,09	24,42	8,39%
	27044A03500267	1004,91	162,59	16,18%
	27044A03500268	1306,40	200,19	15,32%
	27044A03600108	7986,12	2951,35	36,96%
	27044A03600109	4002,77	2333,65	58,30%
	27044A03600111	9530,56	1248,54	13,10%
	27044A03600112	5947,45	3593,63	60,42%
	27044A03600120	245,94	245,93	100,00%
	27044A03600123	541,12	541,12	100,00%
	27044A03600124	1677,39	1677,39	100,00%
	27044A03600125	1017,65	945,59	92,92%
	27044A03600126	1134,12	662,42	58,41%
	27044A03600127	412,77	208,67	50,55%
	27044A03600128	69,09	69,09	100,00%
	27044A03600129	930,51	479,14	51,49%
	27044A03600130	9961,65	2123,43	21,32%
	27044A03600137	3954,44	2789,07	70,53%
	27044A03600226	2921,35	1674,75	57,33%
	27044A03600227	2220,27	1576,44	71,00%
	27044A03600228	1119,91	881,35	78,70%
	27044A03600229	1050,65	729,00	69,39%
	27044A03600230	163,40	45,79	28,02%
	27044A03600231	8987,52	3920,99	43,63%
	27044A03600233	1138,71	247,89	21,77%
	27044A03600235	1720,01	456,35	26,53%
	27044A03600243	3370,11	2049,25	60,81%
	27044A03600250	1068,89	40,09	3,75%
	27044A03600305	9812,03	2612,57	26,63%
	27044A03600308	5104,87	2542,03	49,80%

Plano Nº 0048A-0302	Referencia Catastral	Superficie (m²)	Superficie Afectada (m²)	Porcentaxe Afectada
	27044A03600312	5078,55	3296,38	64,91%
	27044A03600315	3143,06	73,59	2,34%
	27044A03600459	26478,66	6567,24	24,80%
	27044A03600484	65,78	65,78	100,00%
	27044A03600495	14157,51	5992,59	42,33%
	27044A03600500	3145,42	98,04	3,12%
	27044A03600501	6252,83	186,27	2,98%
	27044A03600576	1228,88	613,93	49,96%
	27044A03800443	4677,35	3021,55	64,60%
	27044A03800449	2272,96	701,03	30,84%
	27044A03800458	3356,21	1831,05	54,56%
	27044A03800465	1454,88	168,53	11,58%
	27044A03800467	3185,83	3184,25	99,95%
	27044A03800468	2445,30	1346,59	55,07%
	27044A03800469	464,63	464,63	100,00%
	27044A03800470	4090,49	528,16	12,91%
	27044A03800471	15643,04	3069,91	19,62%
	27044A03800474	1347,84	812,74	60,30%
	27044A03800477	139,20	139,20	100,00%
	27044A03800480	733,81	79,34	10,81%
	27044A03800481	4323,83	2049,65	47,40%
	27044A03800489	8659,02	63,39	0,73%
	27044A03800490	1039,78	1039,56	99,98%
	27044A03800491	5210,60	3067,81	58,88%
	27044A03800492	12946,57	9246,80	71,42%
	27044A03800638	1102,73	34,13	3,10%
	27044A03800639	1723,53	1517,57	88,05%
	27044A03800641	2196,13	275,04	12,52%
	27044A03800643	300,39	219,91	73,21%
	27044A03800644	284,42	205,40	72,22%
	27044A03800645	279,44	211,52	75,69%
	27044A03800646	174,39	134,80	77,30%
	27044A03800647	164,08	128,11	78,08%
	27044A03800648	430,29	337,59	78,46%
	27044A03800649	842,68	712,83	84,59%
	27044A03800650	209,24	209,24	100,00%
	27044A03800661	2108,73	2108,73	100,00%
	27044A03800663	1547,13	1138,95	73,62%
	27044A03800665	3287,15	1604,87	48,82%
	27044A03800666	2286,94	1238,31	54,15%
	27044A03800669	2453,96	558,65	22,77%
	27044A03800670	993,64	133,74	13,46%
	27044A03800672	3661,77	121,75	3,32%
	27044A03800680	5470,53	958,23	17,52%
	27044A03800681	1011,26	1011,26	100,00%

Plano Nº 0048A-0302	Referencia Catastral	Superficie (m²)	Superficie Afectada (m²)	Porcentaxe Afectada
	27044A03800682	7012,79	1437,52	20,50%
	27044A03800687	1426,96	443,64	31,09%
	27044A03800688	652,78	111,57	17,09%
	27044A03800689	1003,03	31,78	3,17%
	27044A03800695	902,41	902,44	100,00%
	27044A03800696	436,93	436,93	100,00%
	27044A03800699	2834,09	1576,07	55,61%
	27044A03800700	1662,81	1002,56	60,29%
	27044A03800701	1352,37	295,45	21,85%
	27044A03800702	370,73	283,52	76,48%
	27044A03800703	1643,28	1565,68	95,28%
	27044A03800704	3115,52	1320,31	42,38%
	27044A03800705	1674,28	453,43	27,08%
	27044A03800706	4407,11	653,80	14,84%
	27044A03800707	6380,12	400,72	6,28%
	27044A03800708	4068,90	3039,51	74,70%
	27044A03800711	4189,96	179,11	4,27%
	27044A03800892	4089,05	1005,26	24,58%
	27044A03800898	1585,57	1585,53	100,00%
	27044A03800930	198,66	198,66	100,00%
	27044A03800952	281,40	281,40	100,00%
	27044A03800953	187,72	19,62	10,45%
	27044M00200022	3927,61	220,71	5,62%
	27044M00200023	5409,59	1412,37	26,11%
	27044M00200024	4650,46	1583,17	34,04%
	27044M00200025	6360,37	6090,29	95,75%
	27044M00200026	8987,45	807,34	8,98%
	27044M00200067	7245,07	3189,48	44,02%
	27044M00200071	6907,78	2906,14	42,07%
	27044M00200072	11943,25	5713,42	47,84%
	27044M00200077	3349,49	2649,12	79,09%
	27044M00200078	2619,88	1476,03	56,34%
	27044M00200079	6168,83	1520,01	24,64%
	27044M00200080	6454,56	475,78	7,37%
	27044M00200081	7856,16	3578,07	45,54%
	27044M00200094	3448,58	66,34	1,92%
	27044M00200095	7620,00	5205,88	68,32%
	27044M00200096	1983,78	212,93	10,73%
	27044M00200097	4684,08	2891,97	61,74%
	27044M00200098	10327,56	7221,51	69,92%
	27044M00200099	4957,43	3603,12	72,68%
	27044M00200100	620,68	620,68	100,00%
	27044M00200101	1148,07	173,94	15,15%
	27044M00200102	610,72	273,07	44,71%
	27044M00200106	7929,20	3553,89	44,82%

Plano Nº 0048A-0302	Referencia Catastral	Superficie (m²)	Superficie Afectada (m²)	Porcentaxe Afectada
	27044M00200107	5827,14	2900,71	49,78%
	27044M00200131	1168,00	396,79	33,97%
	27044M00200132	6702,06	5300,17	79,08%
	27044M00200270	5612,21	4951,83	88,23%
	27044M00300004	14735,02	1894,63	12,86%
	27044M00300006	6938,45	2388,19	34,42%
	27044M00300007	6873,16	3391,11	49,34%
	27044M00300008	6743,54	3511,31	52,07%
	27044M00300010	1508,99	1238,18	82,05%
	27044M00300011	879,00	649,71	73,91%
	27044M00300015	13497,74	5303,60	39,29%
	27044M00300016	1037,24	657,29	63,37%
	27044M00300017	1020,36	567,69	55,64%
	27044M00300018	2701,32	1755,72	65,00%
	27044M00300022	5853,93	4154,88	70,98%
	27044M00300024	5345,90	3817,83	71,42%
	27044M00300026	2969,82	1014,04	34,14%
	27044M00300027	1860,53	591,56	31,80%
	27044M00300028	2058,39	1975,83	95,99%
	27044M00300034	3515,17	649,03	18,46%
	27044M00300038	26020,31	1915,31	7,36%
	27044M00300084	19089,78	7819,13	40,96%
	27044M00300085	3498,37	3477,20	99,39%
	27044M00300137	5782,77	2147,79	37,14%
	27044M00300139	5718,67	2568,07	44,91%
	27044M00310006	5781,20	2083,36	36,04%
	27044M04000053	11109,90	38,47	0,35%
	27044M04000062	9249,22	4467,13	48,30%
	27044M04000063	2623,23	2145,49	81,79%
	27044M04000064	1708,04	314,57	18,42%
	27044M04000065	3030,23	1171,75	38,67%
	27044M04000066	1645,22	970,53	58,99%
	27044M04000067	2206,23	1078,77	48,90%
	27044M04000068	13766,71	4621,89	33,57%
	27044M04000069	3570,10	445,72	12,48%
	27044M04000070	8287,56	3758,07	45,35%
	27044M04000071	4898,36	2355,72	48,09%
	27044M04000072	6779,47	274,08	4,04%
	27044M04000073	5483,81	1608,91	29,34%
	27044M04000074	20561,95	5160,34	25,10%
	27044M04000075	3946,22	1185,92	30,05%
	27044M04000076	14504,30	508,97	3,51%
	27044M04000082	3432,32	2307,59	67,23%
	27044M04000083	10133,53	81,00	0,80%
	27044M04000109	30242,08	4193,92	13,87%

Plano Nº 0048A-0302	Referencia Catastral	Superficie (m²)	Superficie Afectada (m²)	Porcentaxe Afectada
	27044M04000114	3680,79	109,70	2,98%
	27044M04000122	2621,32	922,75	35,20%
	27044M04000123	1490,23	693,88	46,56%
	27044M04000124	1349,96	1349,96	100,00%
	27044M04000125	1017,25	1017,25	100,00%
	27044M04000126	1735,22	1732,79	99,86%
	27044M04000128	5778,93	4088,83	70,75%
	27044M04000129	1195,50	755,94	63,23%
	27044M04000130	1282,66	466,25	36,35%
	27044M04000131	2835,56	1050,21	37,04%
	27044M04000132	8224,43	3045,14	37,03%
	27044M04000134	8348,29	2093,42	25,08%
	27044M04000135	15511,20	3894,11	25,11%
	27044M04000152	6105,82	3586,71	58,74%
	27044M04000153	3174,41	1958,99	61,71%
	27044M04000154	15676,86	8179,25	52,17%
	27044M04000155	4931,68	2636,68	53,46%
	27044M04000156	3255,33	2290,04	70,35%
	27044M04000157	21717,16	1206,51	5,56%
	27044M04000167	2309,50	2215,96	95,95%
	27044M04000168	6440,60	4113,96	63,88%
	27044M04000169	2148,68	2024,56	94,22%
	27044M04000170	2315,08	180,82	7,81%
	27044M04000247	4220,68	1090,18	25,83%
	27044M04000261	57,12	52,37	91,68%
	27044M40000018	10288,41	395,94	3,85%
	27044M40000021	1428,75	45,35	3,17%
	27044M40000022	4018,60	3511,94	87,39%
	27044M40000023	5601,09	1951,38	34,84%
	27044M40000025	8591,44	1803,22	20,99%
	27044M40000026	2289,94	754,93	32,97%
	27044M40000028	2025,56	378,49	18,69%
	27044M40000029	1670,91	331,24	19,82%
	27044M40000030	2612,02	1480,01	56,66%
	27044M40000031	4990,87	3470,83	69,54%
	27044M40000032	7405,43	5298,72	71,55%
	27044M40000033	3770,13	2862,32	75,92%
	27044M40000034	13894,87	8766,86	63,09%
	27044M40000035	5540,52	22,94	0,41%
	27044M40000036	2086,00	222,21	10,65%
	27044M40000039	18073,72	8861,59	49,03%
	27044M40000040	2201,91	1015,82	46,13%
	27044M40000041	1269,17	1268,82	99,97%
	27044M40000042	36393,62	12914,82	35,49%
	27044M40000043	2200,02	305,55	13,89%

Plano Nº 0048A-0302	Referencia Catastral	Superficie (m²)	Superficie Afectada (m²)	Porcentaxe Afectada
	27044M40000044	480,00	480,00	100,00%
	27044M40000045	540,75	540,75	100,00%
	27044M40000046	528,89	528,89	100,00%
	27044M40000047	5077,90	3723,26	73,32%
	27044M40000048	2394,38	917,48	38,32%
	27044M40000050	1222,86	1222,86	100,00%
	27044M40000051	2304,17	845,18	36,68%
	27044M40000052	8044,39	4527,82	56,29%
	27044M40000053	2633,85	1913,98	72,67%
	27044M40000054	2081,85	1089,55	52,34%
	27044M40000055	5450,84	3190,23	58,53%
	27044M40000057	4965,46	2297,33	46,27%
	27044M40000060	6722,28	3226,03	47,99%
	27044M40000061	1134,00	938,96	82,80%
	27044M40000062	4077,07	2681,98	65,78%
	27044M40000063	6038,78	4298,55	71,18%
	27044M40000064	1983,46	832,39	41,97%
	27044M40000065	4721,33	1811,58	38,37%
	27044M40000067	6154,53	28,78	0,47%
	27044M40000077	2775,76	1636,22	58,95%
	27044M40000078	7740,22	932,80	12,05%
	27044M40010018	30246,57	1324,82	4,38%
	27044M40010033	1482,84	1482,83	100,00%
	27044M40010056	7145,86	5595,80	78,31%
	27044M40010061	963,45	834,12	86,58%
	27044M40010066	3545,25	1845,72	52,06%
	27044M40010067	1119,48	603,72	53,93%

A Pastoriza

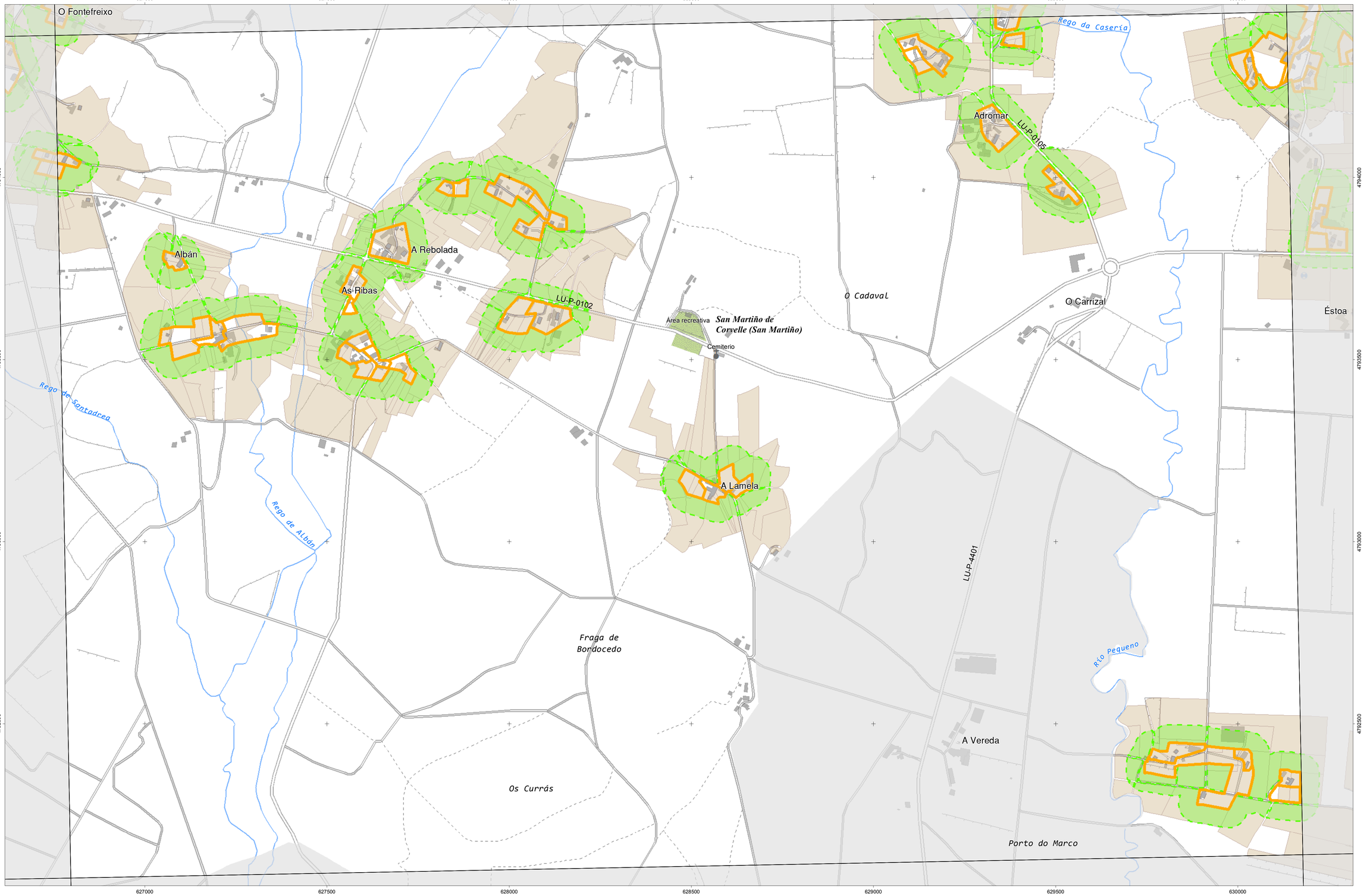

CARTOGRAFÍA DAS FAIXAS SECUNDARIAS DE XESTIÓN DE BIOMASA

- Parcelas afectadas
- Faixa Protección 50m
- Delimitación Automática
- Solo de Nucleo Rural
- Solo Urbano
- Solo Urbanizable

Parcelas afectadas por faixas de 50 metros entorno a núcleos

Coordenadas das esquinas da folla

	UTM ED50 Fuso 29 X	UTM ED50 Fuso 29 Y	Xeográficas ETRS89 LONXITUDE	Xeográficas ETRS89 LATITUDE
1	626878,4	4794603,6	-7:26:15,0	43:17:30,0
2	630258,6	4794667,6	-7:23:45,0	43:17:30,0
3	630303,0	4792354,0	-7:23:45,0	43:16:15,0
4	626921,7	4792289,9	-7:26:15,0	43:16:15,0

Proxección U.T.M. Fuso 29
Elipsoide GRS80
Sistema de referencia ETRS89

0 25 50 75 100 125 150 Metros



Cartografía elaborada polo Instituto de Estudos do Territorio
INSTITUTO de ESTUDOS do TERRITORIO

Plano Nº 0048A-0303	Referencia Catastral	Superficie (m²)	Superficie Afectada (m²)	Porcentaxe Afectada
	000501800PH29D	70,57	31,02	43,95%
	000502100PH29D	62,95	21,11	33,54%
	001300100PH29D	18,19	14,05	77,26%
	001300300PH29D	37,45	36,36	97,07%
	001300600PH29D	118,56	118,56	100,00%
	001300700PH29D	77,60	77,60	100,00%
	001300800PH29D	18,70	18,70	100,00%
	001301200PH29D	89,11	18,43	20,68%
	001301400PH29D	130,96	130,95	100,00%
	001302000PH29D	148,46	148,46	100,00%
	001302400PH29D	688,43	40,33	5,86%
	002500300PH29D	42,49	42,49	100,00%
	27044A03600432	8815,83	4731,12	53,67%
	27044A03600442	1607,15	1205,41	75,00%
	27044A03600443	623,83	311,45	49,92%
	27044A03600444	1250,45	451,64	36,12%
	27044A03600445	825,97	825,97	100,00%
	27044A03600446	2716,86	1758,48	64,72%
	27044A03600525	45154,64	605,54	1,34%
	27044A03600578	8296,97	2255,61	27,19%
	27044A03600584	4351,68	2024,72	46,53%
	27044A03600588	6501,09	3308,63	50,89%
	27044A03700001	9639,17	3500,58	36,32%
	27044A03700002	3419,96	1485,06	43,42%
	27044A03700003	4902,34	3118,11	63,60%
	27044A03700005	11873,92	3149,40	26,52%
	27044A03700006	6020,00	3027,17	50,29%
	27044A03700008	2803,16	1293,86	46,16%
	27044A03700009	2563,84	2178,09	84,95%
	27044A03700010	2358,27	1087,32	46,11%
	27044A03700011	2573,37	445,79	17,32%
	27044A03700014	13121,41	5069,93	38,64%
	27044A03700016	2163,45	2161,81	99,92%
	27044A03700017	367,18	367,18	100,00%
	27044A03700019	3317,09	132,74	4,00%
	27044A03700020	7897,99	1933,25	24,48%
	27044A03700021	961,74	807,06	83,92%
	27044A03700022	26867,41	7655,34	28,49%
	27044A03700023	891,21	891,23	100,00%
	27044A03700033	6628,65	3796,67	57,28%
	27044A03700034	271,10	237,49	87,60%
	27044A03700035	1749,60	1749,58	100,00%
	27044A03700036	2822,93	1854,83	65,71%
	27044A03700048	312,12	138,30	44,31%
	27044A03700051	750,10	496,21	66,15%

Plano Nº 0048A-0303	Referencia Catastral	Superficie (m²)	Superficie Afectada (m²)	Porcentaxe Afectada
	27044A03700053	630,55	630,55	100,00%
	27044A03700054	4848,54	2038,50	42,04%
	27044A03700055	3187,97	682,52	21,41%
	27044A03700058	1012,34	526,42	52,00%
	27044A03700062	1481,91	622,92	42,03%
	27044A03700063	1314,03	555,74	42,29%
	27044A03700064	624,10	214,92	34,44%
	27044A03700065	1046,54	99,77	9,53%
	27044A03700106	16858,66	6011,69	35,66%
	27044A03700109	7765,75	1020,48	13,14%
	27044A03700110	9782,39	710,24	7,26%
	27044A03700112	1760,60	1358,23	77,15%
	27044A03700114	3682,61	2231,54	60,60%
	27044A03700116	3576,29	56,53	1,58%
	27044A03700117	9544,04	4304,46	45,10%
	27044A03700118	7424,98	5383,93	72,51%
	27044A03700119	5513,91	2461,34	44,64%
	27044A03700121	5542,99	3928,72	70,88%
	27044A03700122	526,11	458,22	87,10%
	27044A03700123	842,26	298,98	35,50%
	27044A03700124	281,95	74,91	26,57%
	27044A03700125	4742,69	3605,83	76,03%
	27044A03700127	1801,80	53,27	2,96%
	27044A03700130	5754,07	167,27	2,91%
	27044A03700158	5232,57	2477,67	47,35%
	27044A03700161	1968,19	190,88	9,70%
	27044A03700162	2906,00	2249,77	77,42%
	27044A03700163	820,00	525,22	64,05%
	27044A03700164	203,92	32,02	15,70%
	27044A03700176	2465,97	1636,04	66,34%
	27044A03700177	1124,53	624,02	55,49%
	27044A03700178	1219,91	551,24	45,19%
	27044A03700182	551,64	31,64	5,74%
	27044A03700183	719,51	101,78	14,15%
	27044A03700184	1325,25	450,03	33,96%
	27044A03700185	3067,36	1176,25	38,35%
	27044A03700188	744,39	287,46	38,62%
	27044A03700189	334,65	115,45	34,50%
	27044A03700190	623,33	222,24	35,65%
	27044A03700191	1313,13	367,67	28,00%
	27044A03700192	1451,18	295,28	20,35%
	27044A03700194	9220,52	3584,76	38,88%
	27044A03700215	2388,39	1085,24	45,44%
	27044A03700216	2163,03	814,59	37,66%
	27044A03700223	2743,66	272,92	9,95%

Plano Nº 0048A-0303	Referencia Catastral	Superficie (m²)	Superficie Afectada (m²)	Porcentaxe Afectada
	27044A03700224	256,88	30,84	12,01%
	27044A03700225	1372,83	155,60	11,33%
	27044A03700233	10503,55	5760,04	54,84%
	27044A03700237	704,82	22,21	3,15%
	27044A03700266	10659,71	429,57	4,03%
	27044A03700299	6895,73	1934,53	28,05%
	27044A03700306	3489,32	893,11	25,60%
	27044A03700307	4920,08	401,81	8,17%
	27044A03700308	4173,13	1875,17	44,93%
	27044A03700320	1787,69	159,50	8,92%
	27044A03700321	1967,69	1194,01	60,68%
	27044A03700322	2082,21	1608,65	77,26%
	27044A03700323	1037,70	865,25	83,38%
	27044A03700324	1250,61	871,31	69,67%
	27044A03700325	1505,36	765,18	50,83%
	27044A03700326	690,35	225,98	32,73%
	27044A03700327	1442,23	86,75	6,02%
	27044A03700330	4790,10	1449,95	30,27%
	27044A03700332	2429,19	388,48	15,99%
	27044A03700333	2558,99	155,37	6,07%
	27044A03700334	5824,39	3579,88	61,46%
	27044A03700335	2221,23	719,37	32,39%
	27044A03700339	26257,30	248,37	0,95%
	27044A03700343	3870,75	1769,58	45,72%
	27044A03700347	4326,05	3403,42	78,67%
	27044A03700351	5971,08	4624,39	77,45%
	27044A03700359	2516,58	1545,33	61,41%
	27044A03700363	1819,70	1191,63	65,48%
	27044A03700366	95,23	95,02	99,78%
	27044A03700367	940,35	606,21	64,47%
	27044A03700368	4513,85	2412,58	53,45%
	27044A03700375	154,58	127,09	82,22%
	27044A03700376	891,44	815,72	91,51%
	27044A03700379	1800,77	1559,71	86,61%
	27044A03700383	362,43	362,43	100,00%
	27044A03700384	3454,39	664,74	19,24%
	27044A03700391	2022,67	37,71	1,86%
	27044A03700392	381,00	361,73	94,94%
	27044A03700404	1490,61	388,09	26,04%
	27044A03700405	1665,61	1665,61	100,00%
	27044A03700406	199,94	199,94	100,00%
	27044A03700407	186,37	186,37	100,00%
	27044A03700417	1730,35	28,87	1,67%
	27044A03700420	284,57	162,54	57,12%
	27044A03700421	461,03	324,78	70,45%

Plano Nº 0048A-0303	Referencia Catastral	Superficie (m²)	Superficie Afectada (m²)	Porcentaxe Afectada
	27044A03700422	853,58	779,40	91,31%
	27044A03700423	6993,79	2024,00	28,94%
	27044A03700429	1312,16	479,63	36,55%
	27044A03700430	1018,69	1018,69	100,00%
	27044A03700431	285,81	285,81	100,00%
	27044A03700432	495,25	495,25	100,00%
	27044A03700433	164,19	158,64	96,62%
	27044A03700434	796,28	264,58	33,23%
	27044A03700437	2481,90	2377,54	95,79%
	27044A03700438	837,32	806,82	96,36%
	27044A03700439	746,27	382,32	51,23%
	27044A03700440	2544,55	2046,15	80,41%
	27044A03700443	1147,86	1063,49	92,65%
	27044A03700445	1342,96	544,78	40,57%
	27044A03700446	1277,39	2,23	0,17%
	27044A03700450	3197,65	481,67	15,06%
	27044A03700451	1153,77	1031,72	89,42%
	27044A03700452	345,44	345,44	100,00%
	27044A03700453	402,54	402,54	100,00%
	27044A03700454	348,78	348,78	100,00%
	27044A03700455	1483,49	1480,03	99,77%
	27044A03700456	1730,11	1008,82	58,31%
	27044A03700457	1154,98	547,20	47,38%
	27044A03700458	1630,51	1329,58	81,54%
	27044A03700459	1244,81	1244,80	100,00%
	27044A03700467	965,95	35,37	3,66%
	27044A03700482	902,44	286,63	31,76%
	27044A03700484	195,22	177,68	91,02%
	27044A03700485	6387,48	3491,64	54,66%
	27044A03700486	5662,50	3739,70	66,04%
	27044A03700488	10265,97	4719,27	45,97%
	27044A03700492	885,77	762,30	86,06%
	27044A03700493	372,51	239,87	64,39%
	27044A03700494	2261,09	1469,91	65,01%
	27044A03700516	2063,87	307,96	14,92%
	27044A03700518	1335,40	512,15	38,35%
	27044A03700519	7200,53	1633,10	22,68%
	27044A03700520	9546,26	2438,59	25,55%
	27044A03700521	418,45	418,45	100,00%
	27044A03700527	3821,65	1733,29	45,35%
	27044A03700554	1439,48	948,84	65,92%
	27044A03700555	2429,12	341,32	14,05%
	27044A03700558	2064,35	1267,82	61,41%
	27044A03700559	2039,62	1886,01	92,47%
	27044A03700562	884,96	884,96	100,00%

Plano Nº 0048A-0303	Referencia Catastral	Superficie (m²)	Superficie Afectada (m²)	Porcentaxe Afectada
	27044A03700563	439,44	398,74	90,74%
	27044A03700564	142,95	142,95	100,00%
	27044A03700578	766,75	266,70	34,78%
	27044A03700579	434,65	434,65	100,00%
	27044A03700580	158,94	158,94	100,00%
	27044A03800017	16145,94	3160,09	19,57%
	27044A03800489	8659,02	63,39	0,73%
	27044A03800492	12946,57	9246,80	71,42%
	27044A03800527	19373,52	1047,39	5,41%
	27044A03800891	6651,06	1114,27	16,75%
	27044A03800892	4089,05	1005,26	24,58%
	27044A03800914	285,56	285,56	100,00%
	27044A03900240	15047,89	21,24	0,14%
	27044A03900242	1498,64	189,97	12,68%
	27044A03900243	1007,89	115,46	11,46%
	27044A03900244	8783,10	355,96	4,05%
	27044A03900257	10368,19	6408,32	61,81%
	27044A03900260	870,45	85,53	9,83%
	27044A03900290	10379,13	356,45	3,43%
	27044A03900302	823,23	821,96	99,85%
	27044A03900303	2190,04	1666,57	76,10%
	27044A03900304	1281,17	330,07	25,76%
	27044A03900428	571,97	571,92	99,99%
	27044A13400055	9799,77	536,82	5,48%
	27044A13400058	2705,54	1653,19	61,10%
	27044A13400059	2279,85	1468,99	64,43%
	27044A13400060	7616,75	3144,09	41,28%
	27044A13400061	2205,07	153,61	6,97%
	27044A13400062	4799,45	1351,29	28,16%
	27044A13400067	8198,11	2874,87	35,07%
	27044A13400068	576,56	478,14	82,93%
	27044A13400069	12601,75	521,07	4,13%
	27044A13400079	2321,78	2240,22	96,49%
	27044A13500014	4262,67	2569,72	60,28%
	27044A13500022	4561,47	1509,62	33,09%
	27044A13500023	9918,50	2687,25	27,09%
	27044A13500024	7977,46	2431,08	30,47%
	27044A13500029	947,51	461,94	48,75%
	27044A13500030	911,93	281,53	30,87%
	27044A13500031	1190,21	982,90	82,58%
	27044A13500032	1531,87	863,71	56,38%
	27044A13500113	4779,01	31,40	0,66%
	27044A13500114	1908,13	232,62	12,19%
	27044A13500219	1934,37	37,28	1,93%
	27044A13500225	6859,38	2706,91	39,46%

Plano Nº 0048A-0303	Referencia Catastral	Superficie (m²)	Superficie Afectada (m²)	Porcentaxe Afectada
	27044A13500228	2055,39	1261,35	61,37%
	27044A13500231	3868,81	2738,30	70,78%
	27044A13500237	1117,12	270,69	24,23%
	27044A13500238	1124,69	437,43	38,89%
	27044A13500239	2411,80	948,36	39,32%
	27044A13500240	1529,97	559,78	36,59%
	27044A13500241	2222,87	1642,84	73,91%
	27044A13500242	934,04	933,14	99,90%
	27044A13500243	934,53	933,21	99,86%
	27044A13500244	9441,60	2329,14	24,67%
	27044A13500246	5405,72	206,68	3,82%
	27044A13500345	2296,28	2228,96	97,07%
	27044M00100001	5454,28	2689,58	49,31%
	27044M00100002	6360,47	4570,57	71,86%
	27044M00100003	1219,00	837,06	68,67%
	27044M00100004	14480,04	5019,60	34,67%
	27044M00100005	4304,32	1075,13	24,98%
	27044M00100006	4867,31	1050,79	21,59%
	27044M00100007	6752,90	2204,57	32,65%
	27044M00100008	3818,34	975,72	25,55%
	27044M00100112	23894,40	3144,00	13,16%
	27044M00110001	4206,90	2148,02	51,06%
	27044M00200102	610,72	273,07	44,71%
	27044M00200103	341,34	254,27	74,49%
	27044M00200104	344,38	344,39	100,00%
	27044M00200105	396,02	396,02	100,00%
	27044M00200106	7929,20	3553,89	44,82%
	27044M00200131	1168,00	396,79	33,97%
	27044M00200132	6702,06	5300,17	79,08%
	27044M00200135	3367,93	1620,90	48,13%
	27044M00200176	13497,79	3097,18	22,95%
	27044M00200177	2393,06	2393,04	100,00%
	27044M00200178	3956,67	189,86	4,80%
	27044M00200200	3160,88	419,37	13,27%
	27044M00200201	3648,33	2767,62	75,86%
	27044M00200202	1859,26	1273,36	68,49%
	27044M00200206	4131,78	2920,42	70,68%
	27044M00200207	6550,27	2801,39	42,77%
	27044M00200208	4070,02	1286,90	31,62%
	27044M00200209	3885,15	1155,89	29,75%
	27044M00200211	7531,99	930,23	12,35%
	27044M00200212	1538,00	609,76	39,65%
	27044M00200213	6376,68	2350,64	36,86%
	27044M00200214	4502,67	1642,46	36,48%
	27044M00200215	14694,23	2879,73	19,60%

Plano Nº 0048A-0303	Referencia Catastral	Superficie (m²)	Superficie Afectada (m²)	Porcentaxe Afectada
	27044M00200228	5313,47	1328,13	25,00%
	27044M00200229	706,65	706,65	100,00%
	27044M00200230	1765,27	1131,29	64,09%
	27044M00200231	2457,07	2457,07	100,00%
	27044M00200232	582,51	188,65	32,39%
	27044M00200233	3829,58	2078,75	54,28%
	27044M00200243	10715,31	4183,46	39,04%
	27044M00200244	1519,20	1518,50	99,95%
	27044M00200247	5965,91	3570,78	59,85%
	27044M00200264	3049,12	351,53	11,53%
	27044M00200265	4350,69	1562,17	35,91%
	27044M00200266	3610,97	978,62	27,10%
	27044M00200267	5037,13	1615,30	32,07%
	27044M00200271	2157,67	665,06	30,82%
	27044M00200272	3046,42	260,43	8,55%
	27044M00200274	14798,20	3637,29	24,58%
	27044M00210231	1115,06	553,19	49,61%
	27044M00300027	1860,53	591,56	31,80%
	27044M00300028	2058,39	1975,83	95,99%
	27044M00300029	1604,25	704,86	43,94%
	27044M00300034	3515,17	649,03	18,46%
	27044M00300038	26020,31	1915,31	7,36%
	27044M00300084	19089,78	7819,13	40,96%
	27044M00300085	3498,37	3477,20	99,39%
	27044M00300086	536,60	536,60	100,00%
	27044M00300087	1235,62	276,29	22,36%
	27044M00300088	2610,14	1523,24	58,36%
	27044M00300091	24159,27	12958,98	53,64%
	27044M00300092	3422,76	1274,16	37,23%
	27044M00300093	1178,07	799,50	67,86%
	27044M00300094	2856,40	2466,11	86,34%
	27044M00300095	3440,85	1867,38	54,27%
	27044M00300096	178,03	80,86	45,42%
	27044M00300097	1283,14	256,52	19,99%
	27044M00300098	2610,22	188,39	7,22%
	27044M00300099	13087,53	8223,55	62,84%
	27044M00300100	19218,90	7758,70	40,37%
	27044M00300103	2987,56	153,26	5,13%
	27044M00300129	31508,16	9078,01	28,81%
	27044M01000001	2202,35	135,66	6,16%
	27044M01000008	12127,85	6393,59	52,72%
	27044M01000009	15010,23	8920,24	59,43%
	27044M01000010	4634,53	1235,57	26,66%
	27044M01000011	12590,60	7935,94	63,03%
	27044M01000012	21052,38	172,23	0,82%

Plano Nº 0048A-0303	Referencia Catastral	Superficie (m²)	Superficie Afectada (m²)	Porcentaxe Afectada
	27044M01000029	7316,22	4302,44	58,81%
	27044M01000030	8465,90	4831,06	57,06%
	27044M01000031	2980,47	2927,87	98,24%
	27044M01000032	29119,23	8845,96	30,38%
	27044M01000034	17698,91	2972,18	16,79%
	27044M01000162	10303,13	2341,23	22,72%
	27044M01010002	6492,07	2401,85	37,00%
	27044M01020002	14701,07	8581,96	58,38%

A Pastoriza

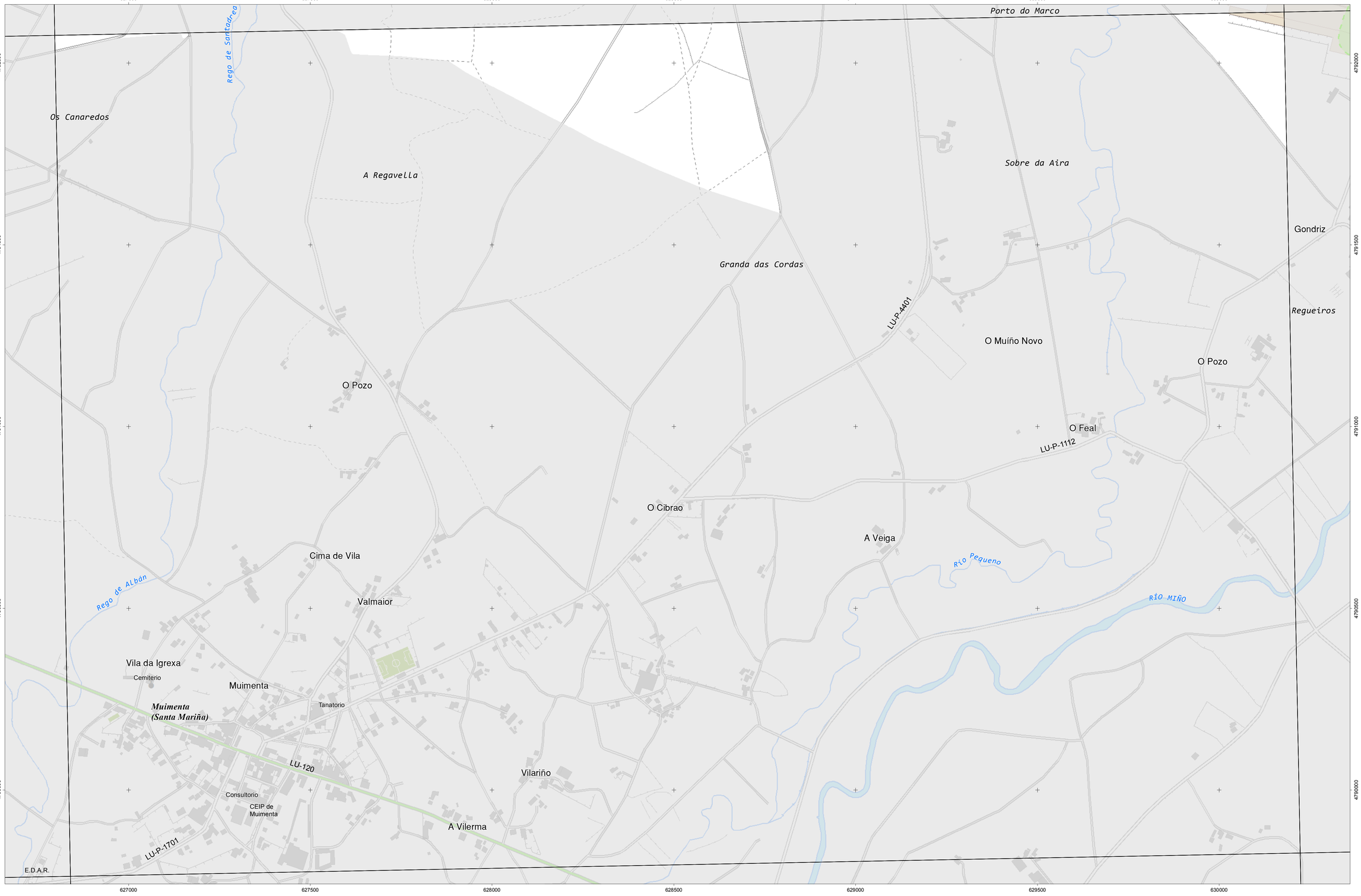

INSTITUTO de ESTUDOS do TERRITORIO

Cartografía elaborada polo Instituto de Estudos do Territorio

CARTOGRAFÍA DAS FAIXAS SECUNDARIAS DE XESTIÓN DE BIOMASA

- Parcelas afectadas
- Faixa Protección 50m
- Delimitación Automática
- Solo de Nucleo Rural
- Solo Urbano
- Solo Urbanizable

Parcelas afectadas por faixas de 50 metros entorno a núcleos

Coordenadas das esquinas da folla

	UTM ED50 Fuso 29 X	UTM ED50 Fuso 29 Y	Xeográficas ETRS89 LONXITUDE	Xeográficas ETRS89 LATITUDE
1	626921,7	4792289,9	-7:26:15,0	43:16:15,0
2	630303,0	4792354,0	-7:23:45,0	43:16:15,0
3	630347,3	4790040,3	-7:23:45,0	43:15:00,0
4	626964,9	4789976,3	-7:26:15,0	43:15:00,0

Proxección U.T.M. Fuso 29
Elipsoide GRS80
Sistema de referencia ETRS89

0 25 50 75 100 125 150 Metros

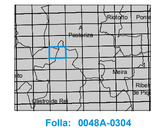

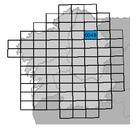

Folla: 0048A-0304

Plano Nº 0048A-0304	Referencia Catastral	Superficie (m²)	Superficie Afectada (m²)	Porcentaxe Afectada
	27044M01000034	17698,91	2972,18	16,79%
	27044M01000162	10303,13	2341,23	22,72%

A Pastoriza

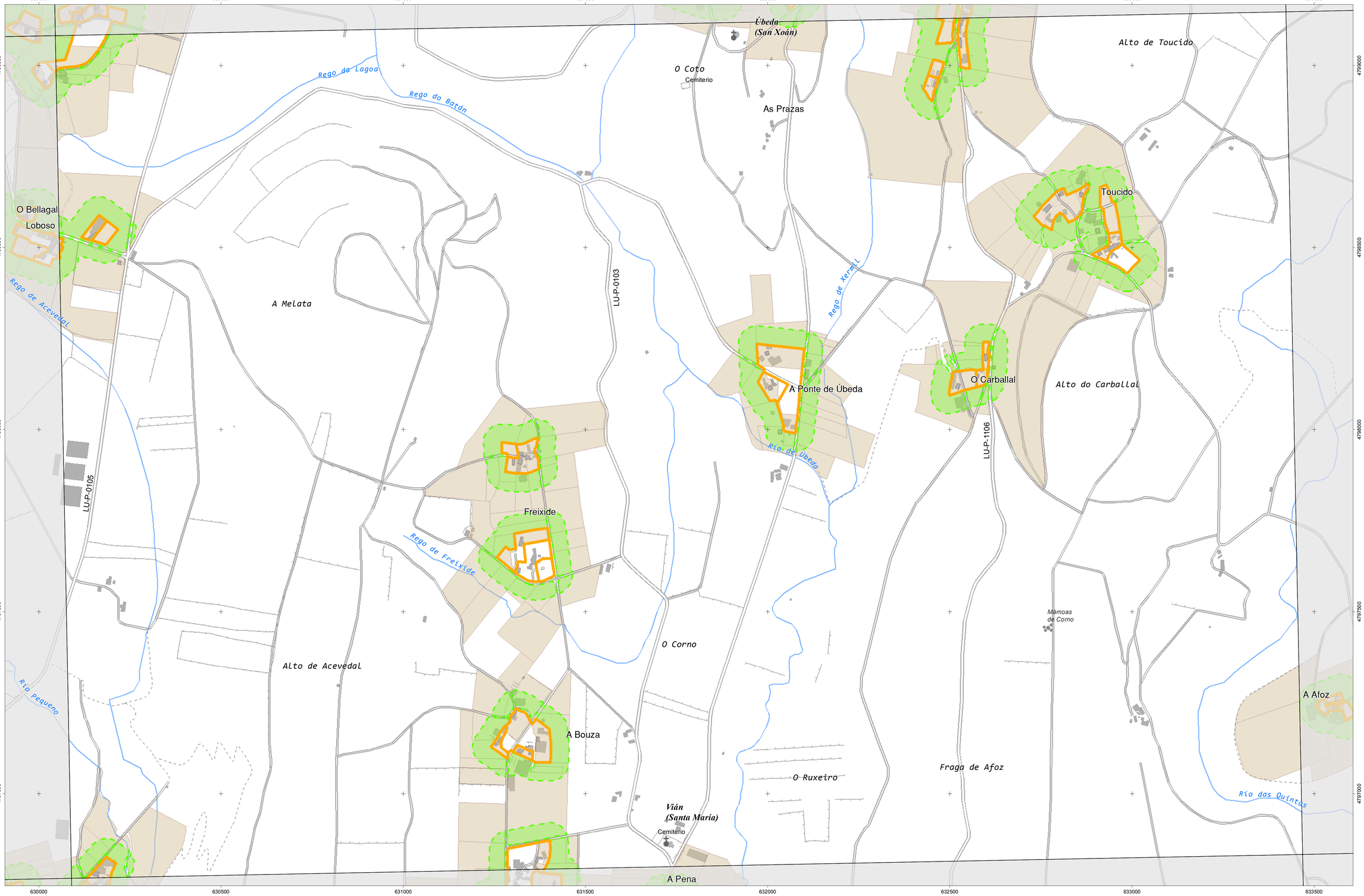

Cartografía elaborada polo Instituto de Estudos do Territorio

CARTOGRAFÍA DAS FAIXAS SECUNDARIAS DE XESTIÓN DE BIOMASA

- Parcelas afectadas
- Faixa Protección 50m
- Delimitación Automática
- Solo de Nucleo Rural
- Solo Urbano
- Solo Urbanizable

Parcelas afectadas por faixas de 50 metros entorno a núcleos

Coordenadas das esquinas da folla

	UTM ED50 Fuso 29 X	UTM ED50 Fuso 29 Y	Xeográficas ETRS89 LONXITUDE	Xeográficas ETRS89 LATITUDE
1	630169,7	4799295,0	-7:23:45,0	43:20:00,0
2	633547,5	4799360,7	-7:21:15,0	43:20:00,0
3	633593,1	4797047,0	-7:21:15,0	43:18:45,0
4	630214,1	4796981,3	-7:23:45,0	43:18:45,0

Proxección U.T.M. Fuso 29
Elipsoide GRS80
Sistema de referencia ETRS89

0 25 50 75 100 125 150 Metros



Plano Nº 0048A-0401	Referencia Catastral	Superficie (m²)	Superficie Afectada (m²)	Porcentaxe Afectada
	001400200PH39G	139,10	139,10	100,00%
	001800300PH39G	56,10	56,10	100,00%
	001800500PH39G	199,15	199,15	100,00%
	001800900PH39G	115,26	115,26	100,00%
	27044A04300045	641,65	173,61	27,06%
	27044A05400079	68427,87	6749,31	9,86%
	27044C00100005	7270,55	308,99	4,25%
	27044C00100006	9890,06	3885,61	39,29%
	27044C00100065	8440,12	1234,89	14,63%
	27044C00100071	4995,43	692,02	13,85%
	27044C00100072	12316,01	7439,13	60,40%
	27044C00100082	34382,47	11758,11	34,20%
	27044C00100083	1421,87	1421,87	100,00%
	27044C00100084	1271,41	1211,62	95,30%
	27044C00100086	7320,53	3386,86	46,27%
	27044C00100088	4995,36	48,39	0,97%
	27044C00100091	17682,82	55,86	0,32%
	27044C00100092	3976,00	2714,29	68,27%
	27044C00100093	3087,12	2472,75	80,10%
	27044C00100095	11268,08	2363,19	20,97%
	27044C00100096	14443,25	2640,28	18,28%
	27044C00100101	7208,79	1064,85	14,77%
	27044C00100102	12301,77	42,34	0,34%
	27044C00100103	3607,02	2381,10	66,01%
	27044C00100104	3126,95	2074,81	66,35%
	27044C00100105	5130,26	1155,99	22,53%
	27044C00100106	4754,99	1688,05	35,50%
	27044C00100107	5414,12	3153,80	58,25%
	27044C00100108	3563,16	3485,81	97,83%
	27044C00100109	3096,38	108,44	3,50%
	27044C00100115	6013,38	2808,23	46,70%
	27044C00100120	4773,75	2205,31	46,20%
	27044C00100121	10869,17	2329,33	21,43%
	27044C00100127	7858,19	1988,80	25,31%
	27044C00100128	935,44	906,79	96,94%
	27044C00100129	9866,62	2662,91	26,99%
	27044C00100186	8837,12	1743,06	19,72%
	27044C00100187	892,25	892,25	100,00%
	27044C00100195	18366,54	6202,04	33,77%
	27044C00100196	4599,14	2618,46	56,93%
	27044C00100197	4098,95	2593,09	63,26%
	27044C00110105	5032,26	1786,89	35,51%
	27044C00120130	15265,09	1641,35	10,75%
	27044C00200153	6360,69	3722,76	58,53%
	27044C00200154	3546,31	222,75	6,28%

Plano Nº 0048A-0401	Referencia Catastral	Superficie (m²)	Superficie Afectada (m²)	Porcentaxe Afectada
	27044C00200156	8739,52	3266,40	37,38%
	27044C00200157	3429,60	1753,12	51,12%
	27044C00200161	5583,62	597,75	10,71%
	27044C00200166	13804,85	889,55	6,44%
	27044C00200169	12943,54	3264,57	25,22%
	27044C00200171	6218,35	4912,54	79,00%
	27044C00200181	2452,77	1011,15	41,22%
	27044C00200191	3247,38	2708,65	83,41%
	27044C00200192	4688,84	3044,13	64,92%
	27044C00200193	2406,62	662,65	27,53%
	27044F00100034	1759,45	944,84	53,70%
	27044F00100137	4827,00	372,26	7,71%
	27044F00100138	15023,78	2622,01	17,45%
	27044F00100139	4059,82	1313,90	32,36%
	27044F00100140	2832,37	994,44	35,11%
	27044F00100141	4011,20	1552,48	38,70%
	27044F00100142	7901,00	1416,34	17,93%
	27044F00100159	19809,36	8071,27	40,74%
	27044F00100160	1458,75	276,03	18,92%
	27044F00100161	803,34	208,18	25,91%
	27044F00100162	560,00	135,89	24,27%
	27044F00100163	1582,00	20,55	1,30%
	27044F00100171	9418,74	830,26	8,82%
	27044F00100173	5117,29	1474,32	28,81%
	27044F00100174	4223,35	1225,14	29,01%
	27044F00100177	3374,16	2573,93	76,28%
	27044F00100178	1696,55	1241,72	73,19%
	27044F00100179	1033,75	55,22	5,34%
	27044F00110161	460,83	379,89	82,44%
	27044F00200044	14286,82	2697,63	18,88%
	27044F00200045	19641,89	5248,80	26,72%
	27044F00200051	32392,21	2934,36	9,06%
	27044F00200057	25884,23	7940,84	30,68%
	27044F00200058	5531,20	3914,36	70,77%
	27044F00200059	2988,39	2168,09	72,55%
	27044F00200060	3021,32	545,75	18,06%
	27044F00200061	11376,27	4673,72	41,08%
	27044F00200062	5542,86	2722,39	49,12%
	27044F00200063	14226,83	123,35	0,87%
	27044F00200064	9458,79	1161,14	12,28%
	27044F00200066	3833,71	638,64	16,66%
	27044F00200067	2503,11	64,91	2,59%
	27044F00200069	4521,04	2731,75	60,42%
	27044F00200070	6044,33	3411,66	56,44%
	27044F00200071	1286,81	1286,81	100,00%

Plano Nº 0048A-0401	Referencia Catastral	Superficie (m²)	Superficie Afectada (m²)	Porcentaxe Afectada
	27044F00200072	3438,69	3212,63	93,43%
	27044F00200073	3238,91	2552,31	78,80%
	27044F00200074	218,05	24,88	11,41%
	27044F00200077	4666,19	1691,02	36,24%
	27044F00200078	3662,69	2073,48	56,61%
	27044F00200080	6025,92	3015,86	50,05%
	27044F00200081	10180,85	3738,46	36,72%
	27044F00200082	4673,35	2577,30	55,15%
	27044F00210044	3765,52	1995,42	52,99%
	27044F00300001	5078,55	1956,17	38,52%
	27044F00300002	1899,70	1836,66	96,68%
	27044F00300003	3002,61	2394,44	79,75%
	27044F00300004	30873,47	4457,69	14,44%
	27044F00300006	17334,96	4944,33	28,52%
	27044F00300007	2344,48	2344,48	100,00%
	27044F00300008	73672,38	9250,98	12,56%
	27044F00300034	12706,85	8225,96	64,74%
	27044F00300035	4774,97	672,14	14,08%
	27044F00300047	12469,68	3297,44	26,44%
	27044F00300186	17216,81	8584,49	49,86%
	27044F00300189	4799,68	1798,35	37,47%
	27044F00300208	8645,08	4356,94	50,40%
	27044F00300230	16385,44	7023,41	42,86%
	27044F00300241	9264,67	1547,53	16,70%
	27044F00300257	581,03	122,20	21,03%
	27044F00300259	3448,89	1932,85	56,04%
	27044F00300260	2521,37	2349,54	93,19%
	27044F00300263	2989,70	1213,14	40,58%
	27044F00300264	4910,65	2772,49	56,46%
	27044F00300265	8166,55	3943,34	48,29%
	27044F00300266	7622,10	4462,08	58,54%
	27044F00300267	8657,13	1977,24	22,84%
	27044F00310232	16322,80	4031,81	24,70%
	27044H00100044	15354,69	5515,28	35,92%
	27044H00100045	22946,82	5136,44	22,38%
	27044H00100047	14492,35	4175,66	28,81%
	27044H01000036	4937,65	491,91	9,96%
	27044H01000037	35112,76	14464,77	41,20%
	27044H01000038	27597,40	9635,04	34,91%
	27044H01000044	6796,20	1110,80	16,34%
	27044H01000045	35370,28	7035,53	19,89%
	27044H01000046	1886,36	1821,79	96,58%
	27044H01000049	11300,37	10165,00	89,95%
	27044H01000050	2590,12	2552,83	98,56%
	27044H01000052	5318,85	459,18	8,63%

Plano Nº 0048A-0401	Referencia Catastral	Superficie (m²)	Superficie Afectada (m²)	Porcentaxe Afectada
	27044H01000053	4948,95	4536,40	91,66%
	27044H01000054	3653,56	3545,59	97,04%
	27044H01000055	4144,27	812,00	19,59%
	27044H01000056	4879,32	7,18	0,15%
	27044H01000061	10502,78	176,78	1,68%
	27044H01000062	8673,03	49,60	0,57%
	27044H01000063	18304,97	7487,82	40,91%
	27044M04000152	6105,82	3586,71	58,74%
	27044M04000173	11694,63	5678,01	48,55%
	27044M04000174	217,03	217,03	100,00%
	27044M04000175	2109,00	1738,52	82,43%
	27044M04000176	4123,42	2132,58	51,72%
	27044M04000177	7942,02	768,30	9,67%
	27044M04000201	24852,07	846,50	3,41%
	27044N01500051	71697,18	16055,20	22,39%
	27044N01500136	17930,45	1180,83	6,59%

A Pastoriza

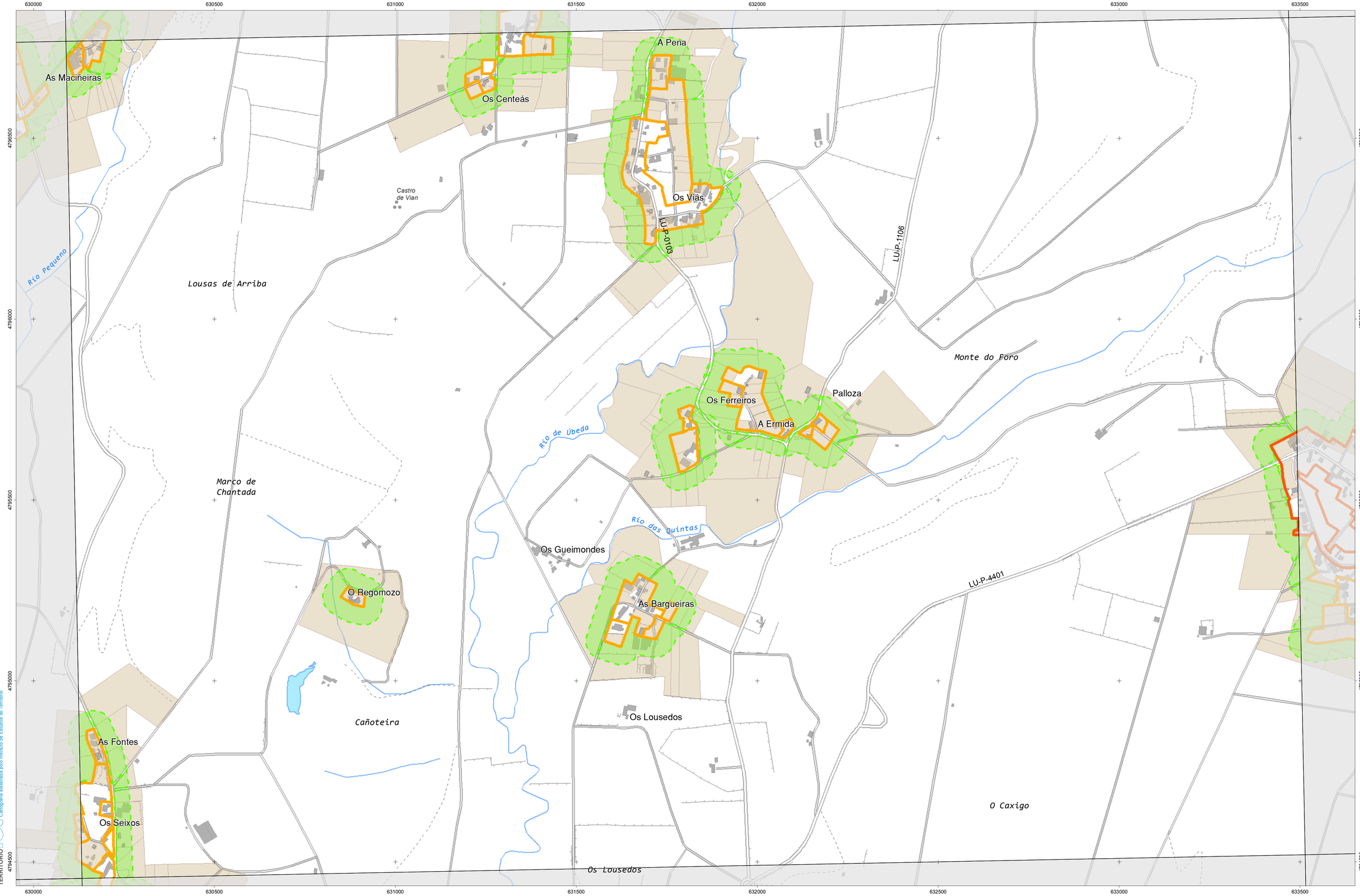

Cartografía elaborada polo Instituto de Estudos do Territorio

CARTOGRAFÍA DAS FAIXAS SECUNDARIAS DE XESTIÓN DE BIOMASA

- Parcelas afectadas
- Faixa Protección 50m
- Delimitación Automática
- Solo de Nucleo Rural
- Solo Urbano
- Solo Urbanizable

Parcelas afectadas por faixas de 50 metros entorno a núcleos

Coordenadas das esquinas da folla

	UTM ED50 Fuso 29 X	UTM ED50 Fuso 29 Y	Xeográficas ETRS89 LONXITUDE	Xeográficas ETRS89 LATITUDE
1	630214,1	4796981,3	-7:23:45,0	43:18:45,0
2	633593,1	4797047,0	-7:21:15,0	43:18:45,0
3	633638,7	4794733,3	-7:21:15,0	43:17:30,0
4	630258,6	4794667,6	-7:23:45,0	43:17:30,0

Proxección U.T.M. Fuso 29
Elipsoide GRS80
Sistema de referencia ETRS89

0 25 50 75 100 125 150 Metros



Folla: 0048A-0402

Plano Nº 0048A-0402	Referencia Catastral	Superficie (m²)	Superficie Afectada (m²)	Porcentaxe Afectada
	000101300PH39C	122,24	122,23	100,00%
	000101600PH39C	38,25	38,25	100,00%
	000701000PH39E	233,06	32,23	13,83%
	000701500PH39E	69,54	69,54	100,00%
	000703000PH39E	326,32	79,85	24,47%
	001800400PH39E	456,42	91,09	19,96%
	001800600PH39E	110,14	110,14	100,00%
	27044A03000184	1716,43	86,85	5,06%
	27044A05700439	125,33	125,33	100,00%
	27044A05700441	387,45	387,45	100,00%
	27044A05700442	565,33	565,33	100,00%
	27044A05700443	369,30	369,30	100,00%
	27044C00100001	9760,66	2968,76	30,42%
	27044C00100003	9538,82	4907,41	51,45%
	27044C00100005	7270,55	308,99	4,25%
	27044C00100006	9890,06	3885,61	39,29%
	27044C00200003	20261,44	179,41	0,89%
	27044C00200004	801,41	286,73	35,78%
	27044C00200005	1714,32	873,33	50,94%
	27044C00200006	18712,80	6475,80	34,61%
	27044C00200007	6882,30	220,86	3,21%
	27044C00200029	4718,99	1731,50	36,69%
	27044C00200030	13527,26	189,63	1,40%
	27044C00200045	1865,08	723,16	38,77%
	27044C00200046	856,45	856,45	100,00%
	27044C00200047	418,13	418,13	100,00%
	27044C00200048	5808,39	2498,96	43,02%
	27044C00200052	2427,40	1412,91	58,21%
	27044C00200053	2029,20	1314,03	64,76%
	27044C00200054	1409,61	45,52	3,23%
	27044C00200055	10222,83	6052,06	59,20%
	27044C00200059	3314,75	77,56	2,34%
	27044C00200060	1891,99	555,44	29,36%
	27044C00200061	2842,41	1684,26	59,25%
	27044C00200062	7234,81	271,95	3,76%
	27044C00200063	3228,86	2140,39	66,29%
	27044C00200064	819,21	265,31	32,39%
	27044C00200120	8241,24	4520,62	54,85%
	27044C00200121	4532,66	2140,43	47,22%
	27044C00200122	16632,72	194,84	1,17%
	27044C00200169	12943,54	3264,57	25,22%
	27044C00200170	29086,00	4098,92	14,09%
	27044C00200171	6218,35	4912,54	79,00%
	27044C00200172	2812,22	1396,87	49,67%
	27044C00200181	2452,77	1011,15	41,22%

Plano Nº 0048A-0402	Referencia Catastral	Superficie (m²)	Superficie Afectada (m²)	Porcentaxe Afectada
	27044C00200182	3249,61	1568,86	48,28%
	27044C00200183	5131,92	3890,09	75,80%
	27044C00200184	2521,83	862,39	34,20%
	27044C00200185	7841,57	1944,58	24,80%
	27044C00200187	8133,84	545,93	6,71%
	27044C00200188	1989,89	1954,60	98,23%
	27044C00200189	607,47	607,48	100,00%
	27044C00200190	2932,41	1873,07	63,87%
	27044C00200191	3247,38	2708,65	83,41%
	27044C00200199	3776,65	356,11	9,43%
	27044C00200200	4248,53	250,03	5,89%
	27044C00200201	6849,94	2030,75	29,65%
	27044C00200202	3145,48	96,65	3,07%
	27044C00200203	3364,83	993,00	29,51%
	27044C00200206	2071,19	39,22	1,89%
	27044C00200207	3449,48	3039,53	88,12%
	27044C00200208	6410,16	2750,84	42,91%
	27044C00200209	385,18	385,18	100,00%
	27044C00210066	2666,29	2014,79	75,57%
	27044C00210183	180,91	180,91	100,00%
	27044C00300066	15217,93	6145,95	40,39%
	27044C00300067	1079,92	186,05	17,23%
	27044C00300068	2174,60	623,17	28,66%
	27044C00300069	4004,37	1935,01	48,32%
	27044C00300070	2147,31	1095,77	51,03%
	27044C00300072	3640,36	2380,45	65,39%
	27044C00300073	3773,00	3750,58	99,41%
	27044C00300074	2768,28	1070,74	38,68%
	27044C00300075	2305,53	1093,31	47,42%
	27044C00300076	5830,81	3188,82	54,69%
	27044C00300078	1158,79	451,37	38,95%
	27044C00300079	4462,17	4457,07	99,89%
	27044C00300080	4390,93	1530,39	34,85%
	27044C00300081	77975,76	3868,56	4,96%
	27044C00300084	7719,97	1317,76	17,07%
	27044C00300085	528,02	528,02	100,00%
	27044C00300086	1351,79	1298,30	96,04%
	27044C00300087	7003,72	4272,09	61,00%
	27044C00300088	7892,10	143,05	1,81%
	27044C00300091	2596,14	1718,98	66,21%
	27044C00300092	3891,49	1916,76	49,26%
	27044C00300093	3129,07	1423,69	45,50%
	27044C00300094	3843,14	1664,07	43,30%
	27044C00300101	4464,11	1438,26	32,22%
	27044C00300102	6168,53	2156,40	34,96%

Plano Nº 0048A-0402	Referencia Catastral	Superficie (m²)	Superficie Afectada (m²)	Porcentaxe Afectada
	27044C00300103	1590,40	153,77	9,67%
	27044C00300104	673,23	101,23	15,04%
	27044C00300110	14411,14	6675,33	46,32%
	27044C00300112	1342,29	202,20	15,06%
	27044C00300113	1509,49	181,97	12,06%
	27044C00300114	9981,86	3186,73	31,93%
	27044C00300115	11428,82	147,40	1,29%
	27044C00300121	4081,51	2832,84	69,41%
	27044E00100015	21190,28	3717,26	17,54%
	27044E00100041	16543,92	595,49	3,60%
	27044E00100042	11629,70	2427,26	20,87%
	27044E00100065	6980,71	236,50	3,39%
	27044E00100066	12452,99	6322,25	50,77%
	27044E00100104	11544,16	2595,21	22,48%
	27044E00100105	16609,91	1375,83	8,28%
	27044E00100106	8730,51	2743,05	31,42%
	27044E00100111	2548,11	2351,64	92,29%
	27044E00110105	294,18	294,18	100,00%
	27044E00300012	3819,20	2019,40	52,87%
	27044E00300013	5193,25	2278,02	43,87%
	27044E00300014	2895,59	2780,33	96,02%
	27044E00300015	2333,05	2333,05	100,00%
	27044E00300018	4627,99	4238,09	91,58%
	27044E00300019	1679,21	398,74	23,75%
	27044E00300021	4255,67	2442,30	57,39%
	27044E00300022	5779,33	2824,59	48,87%
	27044E00300023	6130,24	1580,84	25,79%
	27044F00110075	4610,19	309,16	6,71%
	27044J00200093	9777,43	132,76	1,36%
	27044J00200094	4349,29	869,23	19,99%
	27044J00200096	31436,39	13103,24	41,68%
	27044J00200100	16590,24	2814,74	16,97%
	27044J00200101	7409,37	5335,88	72,02%
	27044J00200103	20857,18	8240,29	39,51%
	27044J00200130	5898,46	884,86	15,00%
	27044J00200131	6014,59	5983,01	99,47%
	27044J00200132	3836,38	267,85	6,98%
	27044J00200133	1920,53	183,38	9,55%
	27044J00200134	6159,35	5166,50	83,88%
	27044J00200135	13180,46	3334,25	25,30%
	27044J00200136	1310,00	714,31	54,53%
	27044J00200137	2734,86	921,17	33,68%
	27044J00200138	3699,00	1331,20	35,99%
	27044J00200139	31671,98	988,56	3,12%
	27044J00200140	3183,10	1447,29	45,47%

Plano Nº 0048A-0402	Referencia Catastral	Superficie (m²)	Superficie Afectada (m²)	Porcentaxe Afectada
	27044J00200141	3664,57	1708,11	46,61%
	27044J00200142	6920,97	419,43	6,06%
	27044J00200147	10234,48	5912,61	57,77%
	27044J00200149	4401,02	1319,44	29,98%
	27044J00200150	4871,40	2716,18	55,76%
	27044J00200151	3163,62	1502,40	47,49%
	27044J00200157	4915,06	172,92	3,52%
	27044J00200163	3633,90	421,55	11,60%
	27044J00200164	3544,80	3006,35	84,81%
	27044J00200165	10123,92	3559,55	35,16%
	27044J00200166	9007,79	1652,43	18,34%
	27044J00200167	5161,81	887,81	17,20%
	27044J00200168	6093,62	3783,39	62,09%
	27044J00200169	2570,52	1466,29	57,04%
	27044J00200172	25986,67	1555,54	5,99%
	27044M00200067	7245,07	3189,48	44,02%
	27044M00200071	6907,78	2906,14	42,07%
	27044M00200072	11943,25	5713,42	47,84%
	27044M00200077	3349,49	2649,12	79,09%
	27044M00200078	2619,88	1476,03	56,34%
	27044M00200079	6168,83	1520,01	24,64%
	27044M00200132	6702,06	5300,17	79,08%
	27044M00200270	5612,21	4951,83	88,23%
	27044M02000045	13189,17	408,85	3,10%
	27044M02000046	7512,18	2302,02	30,64%
	27044M02000047	12133,05	587,86	4,85%
	27044M02000048	4979,77	1884,57	37,84%
	27044M02000049	2792,37	1453,19	52,04%
	27044M02000050	1727,77	1714,94	99,26%
	27044M02000051	684,49	684,49	100,00%
	27044M02000052	5891,71	2274,25	38,60%
	27044M02000055	1097,40	1097,40	100,00%
	27044M02000056	3967,31	2413,53	60,84%
	27044M02000057	4969,56	2807,56	56,50%
	27044M02000058	2618,14	1403,74	53,62%
	27044M02000124	2294,13	1108,30	48,31%
	27044M02000125	3535,60	3289,99	93,05%
	27044M02000126	9137,33	3771,15	41,27%
	27044M02000129	25229,29	1354,31	5,37%
	27044M02000157	47595,88	12704,13	26,69%
	27044M02010157	7153,08	3997,88	55,89%
	27044M04000152	6105,82	3586,71	58,74%
	27044M04000157	21717,16	1206,51	5,56%
	27044M04000162	1907,90	35,81	1,88%
	27044M04000163	1160,38	132,44	11,41%

Plano Nº 0048A-0402	Referencia Catastral	Superficie (m²)	Superficie Afectada (m²)	Porcentaxe Afectada
	27044M04000164	1865,35	319,80	17,14%
	27044M04000165	1504,36	293,50	19,51%
	27044M04000166	4382,65	1398,94	31,92%
	27044M04000167	2309,50	2215,96	95,95%
	27044M04000168	6440,60	4113,96	63,88%
	27044M04000169	2148,68	2024,56	94,22%
	27044M04000170	2315,08	180,82	7,81%
	27044M04000171	1342,84	1242,28	92,51%
	27044M04000172	3782,16	2150,69	56,86%
	27044M04000173	11694,63	5678,01	48,55%
	27044M04000201	24852,07	846,50	3,41%
	27044M04010166	2616,76	392,39	15,00%
	3558601PH3935N	3284,76	592,62	18,04%
	3657101PH3935N	2676,89	411,95	15,39%
	3657103PH3935N	340,97	67,26	19,73%
	3657106PH3935N	525,15	84,68	16,13%
	3658601PH3935N	12491,90	4794,01	38,38%

A Pastoriza

fegamp · galicia o bo camiño · Xacobeo 2021 · XUNTA DE GALICIA

Os Lousedos
As Carreiras
O Outeiro
A Regueira (San Vicente)
San Vicente
Cemiterio
LU-P-4401
Éstoa
A Carballeira
O Vilar
Reigosa (Santiago)
Cemiterio
A Igrexa
A Valiña
Os Lagos
LU-P-1106
A Casaría
As Veigas do Foro
Medorras do Foro
A Molareda
Alto das Penas Grandes
Río Madanela
Señorín
O Lameiro
Rego da Regueira
Prados Novos
Castro das Coroas
As Coroas
Marquide
Rego do Rexidoiro

630000 630500 631000 631500 632000 632500 633000 633500
4794500 4794000 4793500 4793000 4792500

INSTITUTO de estudios do TERRITORIO iet
Cartografía elaborada polo Instituto de Estudios do Territorio

CARTOGRAFÍA DAS FAIXAS SECUNDARIAS DE XESTIÓN DE BIOMASA

- Parcelas afectadas
- Faixa Protección 50m
- Delimitación Automática
- Solo de Nucleo Rural
- Solo Urbano
- Solo Urbanizable

Parcelas afectadas por faixas de 50 metros entorno a núcleos

Coordenadas das esquinas da folla

	UTM ED50 Fuso 29 X	UTM ED50 Fuso 29 Y	Xeográficas ETRS89 LONXITUDE	Xeográficas ETRS89 LATITUDE
1	630258,6	4794667,6	-7:23:45,0	43:17:30,0
2	633638,7	4794733,3	-7:21:15,0	43:17:30,0
3	633684,2	4792419,7	-7:21:15,0	43:16:15,0
4	630303,0	4792354,0	-7:23:45,0	43:16:15,0

Proxección U.T.M. Fuso 29
Elipsoide GRS80
Sistema de referencia ETRS89

0 25 50 75 100 125 150 Metros

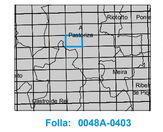

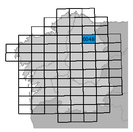

Folla: 0048A-0403

Plano Nº 0048A-0403	Referencia Catastral	Superficie (m²)	Superficie Afectada (m²)	Porcentaxe Afectada
	000600200PH39C	239,53	68,92	28,77%
	000700100PH39C	107,25	107,25	100,00%
	001100100PH39C	147,90	45,82	30,98%
	001100200PH39C	32,12	32,12	100,00%
	001200600PH39C	24,19	24,19	100,00%
	001700300PH39C	1509,11	242,43	16,06%
	002100300PH39C	179,82	179,82	100,00%
	002200200PH39C	34,43	16,71	48,53%
	002200300PH39C	249,37	10,03	4,02%
	002200400PH39C	101,55	92,65	91,23%
	002200500PH39C	132,26	122,84	92,87%
	1936802PH3913N	3183,96	196,79	6,18%
	1937301PH3913N	2011,45	351,22	17,46%
	1937302PH3913N	2002,95	106,62	5,32%
	1937306PH3913N	577,72	107,36	18,58%
	1940701PH3914S	4466,68	235,52	5,27%
	1940702PH3914S	2201,69	1761,16	79,99%
	1940703PH3914S	5624,10	170,78	3,04%
	2042304PH3924S	208,74	104,25	49,94%
	2042305PH3924S	2301,24	1761,46	76,54%
	2042311PH3924S	8852,69	1277,50	14,43%
	2042312PH3924S	3345,40	1468,93	43,91%
	2042313PH3924S	1824,65	542,87	29,75%
	2141702PH3924S	5014,96	3868,24	77,13%
	2141703PH3924S	7339,65	457,66	6,24%
	27044A05100662	1061,09	67,48	6,36%
	27044A12700157	660,75	591,13	89,46%
	27044A12700300	1241172,53	6961,58	0,56%
	27044A12900081	887,66	324,33	36,54%
	27044A12900082	1011,83	477,61	47,20%
	27044A13000035	332,66	208,96	62,82%
	27044A13000086	822,59	178,14	21,66%
	27044D00200056	55896,65	901,62	1,61%
	27044J00100020	29490,29	180,62	0,61%
	27044J00100021	39168,04	7997,17	20,42%
	27044J00100024	15487,52	1403,26	9,06%
	27044J00100026	9098,33	6795,84	74,69%
	27044J00100027	29401,45	9510,71	32,35%
	27044J00100031	2356,81	679,37	28,83%
	27044J00100032	1379,61	1379,60	100,00%
	27044J00100033	1731,51	1726,95	99,74%
	27044J00100034	2179,51	220,89	10,13%
	27044J00100035	1281,42	915,17	71,42%
	27044J00100036	1958,60	1135,22	57,96%
	27044J00100037	2399,25	842,20	35,10%

Plano Nº 0048A-0403	Referencia Catastral	Superficie (m²)	Superficie Afectada (m²)	Porcentaxe Afectada
	27044J00100038	15257,82	8087,26	53,00%
	27044J00100039	7677,00	5779,03	75,28%
	27044J00100040	968,52	336,74	34,77%
	27044J00100041	2292,95	215,16	9,38%
	27044J00100042	4171,20	729,97	17,50%
	27044J00100043	20896,41	8368,29	40,05%
	27044J00100045	806,77	333,28	41,31%
	27044J00100046	1430,89	650,36	45,45%
	27044J00100047	1191,75	439,76	36,90%
	27044J00100048	10696,88	174,67	1,63%
	27044J00100049	7763,01	5596,03	72,09%
	27044J00100050	785,52	687,10	87,47%
	27044J00100051	680,19	585,84	86,13%
	27044J00100052	10889,96	4074,94	37,42%
	27044J00100053	1241,71	808,09	65,08%
	27044J00100054	2181,03	981,23	44,99%
	27044J00100055	35404,00	4705,77	13,29%
	27044J00100061	18060,90	2314,35	12,81%
	27044J00100063	5494,09	2923,43	53,21%
	27044J00100064	1358,91	655,53	48,24%
	27044J00100065	13195,41	1545,47	11,71%
	27044J00100069	12477,60	41,33	0,33%
	27044J00100073	7192,79	3475,48	48,32%
	27044J00100074	4701,37	539,02	11,47%
	27044J00100083	20196,86	1689,14	8,36%
	27044J00100086	15459,18	3123,48	20,20%
	27044J00100087	10337,96	695,86	6,73%
	27044J00100137	8042,21	581,47	7,23%
	27044J00100140	5515,35	1995,19	36,18%
	27044J00200052	3329,46	835,32	25,09%
	27044J00200063	10248,23	4208,35	41,06%
	27044J00200064	1680,08	1466,90	87,31%
	27044J00200065	2266,26	2055,04	90,68%
	27044J00200066	2922,36	1523,48	52,13%
	27044J00200067	5726,18	4308,17	75,24%
	27044J00200068	11624,48	7243,24	62,31%
	27044J00200073	4730,60	662,85	14,01%
	27044J00210067	2762,14	2510,59	90,89%
	27044J01000077	1675,40	1431,09	85,42%
	27044J01000078	2048,14	1160,76	56,67%
	27044J01000079	15519,54	4815,44	31,03%
	27044J01000080	992,78	206,13	20,76%
	27044J01000081	1815,78	1403,78	77,31%
	27044J01000082	12716,95	3464,22	27,24%
	27044J01000083	835,69	268,27	32,10%

Plano Nº 0048A-0403	Referencia Catastral	Superficie (m²)	Superficie Afectada (m²)	Porcentaxe Afectada
	27044J01000084	10007,15	5405,84	54,02%
	27044J01000085	1973,48	1741,63	88,25%
	27044J01000086	2129,70	1730,65	81,26%
	27044J01000087	5085,35	118,86	2,34%
	27044J01000089	14387,34	142,43	0,99%
	27044J01000090	2520,89	800,06	31,74%
	27044J01000091	5550,37	1006,40	18,13%
	27044J01000093	3832,06	1053,25	27,49%
	27044J01000094	15070,19	10407,13	69,06%
	27044J01000095	4040,87	161,90	4,01%
	27044J01000105	3723,70	2558,27	68,70%
	27044J01000106	1003,53	418,74	41,73%
	27044J01000107	1931,26	175,99	9,11%
	27044J01000130	152,88	152,88	100,00%
	27044J01010089	2181,17	837,50	38,40%
	27044J02000008	10522,33	7989,39	75,93%
	27044J02000009	11042,32	39,37	0,36%
	27044J02000013	15631,64	1342,75	8,59%
	27044J02000014	8326,06	4353,35	52,29%
	27044J02000015	11288,00	5777,36	51,18%
	27044J02000018	19341,17	3346,86	17,30%
	27044J02000019	1752,18	210,52	12,01%
	27044J02000022	8115,62	70,06	0,86%
	27044J02000027	8284,40	1561,62	18,85%
	27044J02000030	1492,86	139,05	9,31%
	27044J02000031	6294,01	4701,29	74,69%
	27044J02000032	9311,65	6753,46	72,53%
	27044J02000033	4210,09	2109,84	50,11%
	27044J02000034	11169,13	7826,82	70,08%
	27044J02000036	6492,27	2956,19	45,53%
	27044J02000042	6481,85	5708,33	88,07%
	27044J02000043	18072,71	11754,56	65,04%
	27044J02000044	3614,19	3095,05	85,64%
	27044J02000047	13611,60	7623,54	56,01%
	27044J02000048	15308,77	1451,64	9,48%
	27044J02000049	3297,58	2491,67	75,56%
	27044J02000050	9142,38	6623,95	72,45%
	27044J02000052	3940,00	2510,81	63,73%
	27044J02000053	2047,42	1476,99	72,14%
	27044J02000054	3923,50	3599,08	91,73%
	27044J02000055	12602,20	1126,08	8,94%
	27044J02000056	7303,97	3192,20	43,71%
	27044J02000057	5134,30	3224,43	62,80%
	27044J02000063	4090,40	1577,93	38,58%
	27044J02000064	185,82	185,82	100,00%

Plano Nº 0048A-0403	Referencia Catastral	Superficie (m²)	Superficie Afectada (m²)	Porcentaxe Afectada
	27044J02000065	787,59	781,94	99,28%
	27044J02000066	10245,61	4639,26	45,28%
	27044J02000067	2409,06	1331,66	55,28%
	27044J02000068	5217,99	1098,55	21,05%
	27044J02000074	5866,21	2799,47	47,72%
	27044J02000075	6407,85	4530,53	70,70%
	27044J02000076	18059,37	4436,08	24,56%
	27044J02000077	902,82	824,23	91,29%
	27044J02000078	3254,34	2549,49	78,34%
	27044J02000079	720,56	575,17	79,82%
	27044J02000080	303,64	188,05	61,93%
	27044J02000086	8825,68	3539,23	40,10%
	27044J02000087	12343,48	10011,62	81,11%
	27044J02000088	5951,61	3982,78	66,92%
	27044J02000089	3235,84	346,67	10,71%
	27044J02000090	2505,26	606,65	24,22%
	27044J02000091	4176,97	440,32	10,54%
	27044J02000092	8724,17	77,16	0,88%
	27044J02000094	13622,35	510,52	3,75%
	27044J02000126	5497,25	778,13	14,15%
	27044J02000127	54514,03	5991,05	10,99%
	27044J02010033	3601,93	715,04	19,85%
	27044J02010043	3032,92	965,09	31,82%
	27044J02010076	4710,00	2691,42	57,14%
	27044M00100112	23894,40	3144,00	13,16%
	27044M00100116	29449,56	2662,18	9,04%
	27044M00100121	8063,11	2400,63	29,77%
	27044M00100122	1719,15	624,24	36,31%
	27044M00100123	5661,58	1075,31	18,99%
	27044M00100125	7123,83	102,58	1,44%
	27044M00100126	1652,28	212,92	12,89%
	27044M00110121	5301,27	2062,12	38,90%
	27044M00200132	6702,06	5300,17	79,08%
	27044M00200135	3367,93	1620,90	48,13%
	27044M00200136	9819,76	5465,17	55,65%
	27044M00200137	2583,10	2582,90	99,99%
	27044M00200138	3007,48	1138,64	37,86%
	27044M00200139	2123,87	955,54	44,99%
	27044M00200140	6642,53	4568,29	68,77%
	27044M00200141	1872,62	1217,28	65,00%
	27044M00200142	2780,66	226,78	8,16%
	27044M00200143	2461,56	277,03	11,25%
	27044M00200144	19848,26	7298,17	36,77%
	27044M00200149	7934,64	1373,32	17,31%
	27044M00200155	4388,01	797,54	18,18%

Plano Nº 0048A-0403	Referencia Catastral	Superficie (m²)	Superficie Afectada (m²)	Porcentaxe Afectada
	27044M00200156	6253,41	461,94	7,39%
	27044M00200157	3600,66	1126,28	31,28%
	27044M00200160	3525,94	1475,08	41,83%
	27044M00200161	21302,35	5737,48	26,93%
	27044M00200162	5330,00	2988,74	56,07%
	27044M00200163	2664,00	2024,48	75,99%
	27044M00200165	1248,98	1065,27	85,29%
	27044M00200166	2363,32	2065,59	87,40%
	27044M00200167	3357,28	406,07	12,10%
	27044M00200168	4136,99	677,79	16,38%
	27044M00200169	10020,83	5787,44	57,75%
	27044M00200170	7784,24	2845,79	36,56%
	27044M00200171	4426,19	2560,05	57,84%
	27044M00200176	13497,79	3097,18	22,95%
	27044M00200177	2393,06	2393,04	100,00%
	27044M00200200	3160,88	419,37	13,27%
	27044M00200201	3648,33	2767,62	75,86%
	27044M00200202	1859,26	1273,36	68,49%
	27044M00200270	5612,21	4951,83	88,23%
	27044M00200274	14798,20	3637,29	24,58%
	27044M00200275	7228,45	5116,13	70,78%
	27044M00200276	3612,13	879,68	24,35%
	27044M00210147	10478,35	4872,65	46,50%
	27044M01000012	21052,38	172,23	0,82%
	27044M01000025	25443,19	1014,48	3,99%
	27044M01000026	3272,54	1213,95	37,10%
	27044M01000027	35910,08	9145,63	25,47%
	27044M01000029	7316,22	4302,44	58,81%
	27044M01000030	8465,90	4831,06	57,06%
	27044M01000032	29119,23	8845,96	30,38%
	27044M01000034	17698,91	2972,18	16,79%
	27044M01000056	14344,61	7284,93	50,79%
	27044M01000130	763,29	676,97	88,69%
	27044M01000131	797,19	565,44	70,93%
	27044M01000132	5829,14	1300,19	22,31%
	27044M01000133	10057,95	3478,61	34,59%
	27044M01000134	1414,56	258,85	18,30%
	27044M01000146	21116,99	4418,56	20,92%
	27044M01000147	13218,83	3506,65	26,53%
	27044M01000148	3175,38	1200,93	37,82%
	27044M01000149	15503,68	8590,49	55,41%
	27044M01000150	969,54	325,45	33,57%
	27044M01000151	747,80	444,88	59,49%
	27044M01000152	6206,73	1816,27	29,26%
	27044M01000153	9149,05	2582,71	28,23%

Plano Nº 0048A-0403	Referencia Catastral	Superficie (m²)	Superficie Afectada (m²)	Porcentaxe Afectada
	27044M01000164	3174,88	2264,11	71,31%
	27044M01010028	2446,92	1698,83	69,43%
	27044M02000001	5897,01	3551,46	60,22%
	27044M02000003	8535,60	7759,05	90,90%
	27044M02000004	2698,79	1345,90	49,87%
	27044M02000005	4596,37	2050,80	44,62%
	27044M02000006	14569,01	8310,10	57,04%
	27044M02000007	6461,07	2029,41	31,41%
	27044M02000008	4884,41	3844,95	78,72%
	27044M02000009	3926,25	3137,69	79,92%
	27044M02000010	2834,23	2576,24	90,90%
	27044M02000011	6873,32	90,31	1,31%
	27044M02000012	8140,05	3950,39	48,53%
	27044M02000013	8401,99	2282,36	27,16%
	27044M02000015	63627,55	4076,07	6,41%
	27044M02000016	10302,07	5155,63	50,04%
	27044M02000019	2223,00	1361,41	61,24%
	27044M02000020	11209,33	7685,52	68,56%
	27044M02000021	1322,04	184,51	13,96%
	27044M02000024	5188,37	1531,85	29,52%
	27044M02000025	6523,90	158,05	2,42%
	27044M02000026	8137,88	1762,88	21,66%
	27044M02000027	4584,53	156,14	3,41%
	27044M02000028	4040,85	3792,53	93,85%
	27044M02000029	1572,05	716,59	45,58%
	27044M02000030	1537,67	68,43	4,45%
	27044M02000032	12688,78	8068,02	63,58%
	27044M02000033	2390,19	1312,10	54,90%
	27044M02000034	547,15	469,22	85,76%
	27044M02000035	7144,26	5219,24	73,06%
	27044M02000042	11083,06	2824,51	25,48%
	27044M02000043	3878,55	2346,26	60,49%
	27044M02000045	13189,17	408,85	3,10%
	27044M02000046	7512,18	2302,02	30,64%
	27044M02000047	12133,05	587,86	4,85%
	27044M02000048	4979,77	1884,57	37,84%
	27044M02000049	2792,37	1453,19	52,04%
	27044M02000050	1727,77	1714,94	99,26%
	27044M02000051	684,49	684,49	100,00%
	27044M02000052	5891,71	2274,25	38,60%
	27044M02000171	13551,79	2523,55	18,62%
	27044M02000175	946,28	917,11	96,92%
	27044M02010003	8351,98	6676,91	79,94%

A Pastoriza



Cartografía elaborada polo Instituto de Estudos do Territorio

CARTOGRAFÍA DAS FAIXAS SECUNDARIAS DE XESTIÓN DE BIOMASA

- Parcelas afectadas
- Faixa Protección 50m
- Delimitación Automática
- Solo de Nucleo Rural
- Solo Urbano
- Solo Urbanizable

Parcelas afectadas por faixas de 50 metros entorno a núcleos

Coordenadas das esquinas da folla

	UTM ED50 Fuso 29 X	UTM ED50 Fuso 29 Y	Xeográficas ETRS89 LONXITUDE	Xeográficas ETRS89 LATITUDE
1	630303,0	4792354,0	-7:23:45,0	43:16:15,0
2	633684,2	4792419,7	-7:21:15,0	43:16:15,0
3	633729,8	4790106,0	-7:21:15,0	43:15:00,0
4	630347,3	4790040,3	-7:23:45,0	43:15:00,0

Proxección U.T.M. Fuso 29
Elipsoide GRS80
Sistema de referencia ETRS89

0 25 50 75 100 125 150 Metros

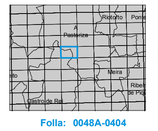

Plano Nº 0048A-0404	Referencia Catastral	Superficie (m²)	Superficie Afectada (m²)	Porcentaxe Afectada
	000100500PH39A	106,58	106,58	100,00%
	000900300PH39A	1104,42	19,30	1,75%
	000900400PH39A	638,67	8,11	1,27%
	27044A11600004	2285,07	1724,15	75,45%
	27044A12700300	1241172,53	6961,58	0,56%
	27044D00400001	23418,44	12969,13	55,38%
	27044D00400003	11325,86	4732,03	41,78%
	27044D00400004	3082,74	1263,92	41,00%
	27044D00400005	8995,72	6473,26	71,96%
	27044D00400006	7824,54	5410,57	69,15%
	27044D00400007	31010,80	1709,59	5,51%
	27044D00400016	10462,00	416,74	3,98%
	27044D04000056	3004,95	485,42	16,15%
	27044D04000057	2001,64	505,79	25,27%
	27044D04000058	1130,19	1130,19	100,00%
	27044D04000060	17291,34	2124,24	12,28%
	27044D04000069	17397,70	5269,42	30,29%
	27044D04000071	21659,12	6438,37	29,73%
	27044D04000074	1855,64	624,72	33,67%
	27044D04000075	3866,80	2944,32	76,14%
	27044D04000076	1679,42	1135,14	67,59%
	27044D04000077	4086,10	1512,74	37,02%
	27044D04000078	1798,50	741,70	41,24%
	27044D04000079	7652,71	3187,44	41,65%
	27044D04000097	17424,55	3302,73	18,95%
	27044D04000098	6472,25	1826,20	28,22%
	27044D04000099	6519,63	4556,49	69,89%
	27044D04000100	12319,16	2507,34	20,35%
	27044D04000103	17075,68	9479,93	55,52%
	27044D04000106	9739,62	2773,41	28,48%
	27044D04000107	7721,35	3504,00	45,38%
	27044D04000108	27054,22	10363,71	38,31%
	27044D04000109	4375,35	2780,71	63,55%
	27044D04000110	7793,08	883,60	11,34%
	27044D04000111	10424,31	4594,54	44,08%
	27044D04000113	3525,00	399,58	11,34%
	27044D04000132	26873,34	2866,81	10,67%
	27044D04000133	14223,02	3546,10	24,93%
	27044D04000134	26760,05	5467,93	20,43%
	27044D04000135	3563,93	2462,83	69,10%
	27044D04000177	19434,04	1507,45	7,76%
	27044D04000185	4187,06	2647,59	63,23%
	27044K00100010	11538,17	12,99	0,11%
	27044K00100011	6000,30	2495,95	41,60%
	27044K00100012	3980,66	2179,47	54,75%

Plano Nº 0048A-0404	Referencia Catastral	Superficie (m²)	Superficie Afectada (m²)	Porcentaxe Afectada
	27044K00100013	13817,46	316,50	2,29%
	27044K00100021	30862,17	926,17	3,00%
	27044K00100060	3776,79	1058,76	28,03%
	27044K00100061	3173,00	472,34	14,89%
	27044K00100062	17287,67	6542,96	37,85%
	27044K00100063	6426,84	16,48	0,26%
	27044K00100067	3458,94	1769,18	51,15%
	27044K00100073	2234,42	1576,03	70,53%
	27044K00100106	9557,35	5550,27	58,07%
	27044K00100134	28363,27	6389,83	22,53%
	27044M01000034	17698,91	2972,18	16,79%
	27044M01000055	42876,60	6317,82	14,73%
	27044M01000056	14344,61	7284,93	50,79%
	27044M01000057	4112,82	2733,45	66,46%
	27044M01000058	2989,67	2861,90	95,73%
	27044M01000059	3116,60	1462,48	46,93%
	27044M01000060	14395,14	268,08	1,86%
	27044M01000127	7192,57	4715,81	65,57%
	27044M01000130	763,29	676,97	88,69%
	27044M01000131	797,19	565,44	70,93%
	27044M01000132	5829,14	1300,19	22,31%
	27044M01000133	10057,95	3478,61	34,59%
	27044M01000134	1414,56	258,85	18,30%
	27044M01000149	15503,68	8590,49	55,41%
	27044M01000162	10303,13	2341,23	22,72%

A Pastoriza



Cartografía elaborada polo Instituto de Estudos do Territorio

CARTOGRAFÍA DAS FAIXAS SECUNDARIAS DE XESTIÓN DE BIOMASA

- Parcelas afectadas
- Faixa Protección 50m
- Delimitación Automática
- Solo de Nucleo Rural
- Solo Urbano
- Solo Urbanizable

Parcelas afectadas por faixas de 50 metros entorno a núcleos

Coordenadas das esquinas da folla

	UTM ED50 Fuso 29 X	UTM ED50 Fuso 29 Y	Xeográficas ETRS89 LONXITUDE	Xeográficas ETRS89 LATITUDE
1	630347,3	4790040,3	-7:23:45,0	43:15:00,0
2	633729,8	4790106,0	-7:21:15,0	43:15:00,0
3	633775,3	4787792,3	-7:21:15,0	43:13:45,0
4	630391,7	4787726,6	-7:23:45,0	43:13:45,0

Proxección U.T.M. Fuso 29
Elipsoide GRS80
Sistema de referencia ETRS89

0 25 50 75 100 125 150 Metros

Folla: 0048A-0405

Plano Nº 0048A-0405	Referencia Catastral	Superficie (m²)	Superficie Afectada (m²)	Porcentaxe Afectada
	000401200PH38G	1263,57	727,42	57,57%
	000901000PH38G	123,58	123,58	100,00%
	27044A11000189	405,03	176,94	43,69%
	27044A11000198	4978,65	128,17	2,57%
	27044K00100106	9557,35	5550,27	58,07%
	27044K00200002	24060,85	7845,36	32,61%
	27044K00200009	12865,15	3196,06	24,84%
	27044K00300006	8504,12	1451,29	17,07%
	27044K00300007	2825,89	2793,66	98,86%
	27044K00300008	2205,95	1500,50	68,02%
	27044K00300009	879,47	879,47	100,00%
	27044K00300010	5790,78	3848,66	66,46%
	27044K00300025	988,18	790,57	80,00%
	27044K00300062	2152,73	1704,22	79,17%
	27044K00300083	5795,43	3800,37	65,58%
	27044K00300084	3537,15	2239,20	63,31%
	27044K00300119	18786,20	6889,79	36,67%
	27044K00300121	16621,28	9092,15	54,70%
	27044K00300126	8802,02	4031,60	45,80%
	27044K00300127	507,11	507,11	100,00%
	27044K00300129	4019,69	4019,69	100,00%
	27044K00300130	1122,43	1122,43	100,00%
	27044K00300131	7916,78	5460,18	68,97%
	27044K00300132	3646,53	1167,82	32,03%
	27044K00300133	2094,51	1531,48	73,12%
	27044K00300134	4190,71	2285,62	54,54%
	27044K00300135	486,42	260,47	53,55%
	27044K00300136	10467,00	7558,40	72,21%
	27044K00300137	2774,26	1877,68	67,68%
	27044K00300138	4322,15	2229,01	51,57%
	27044K00300140	3488,67	2021,64	57,95%
	27044K00300141	5169,87	2629,96	50,87%
	27044K00300142	2090,70	661,53	31,64%
	27044K00300143	2300,95	2300,95	100,00%
	27044K00300144	2172,34	62,59	2,88%
	27044K00300145	1440,38	1112,90	77,26%
	27044K00300146	1346,95	286,73	21,29%
	27044K00300147	1129,19	115,67	10,24%
	27044K00300148	2336,92	20,21	0,86%
	27044K00300150	14973,30	6511,40	43,49%
	27044K00300152	6143,14	63,93	1,04%
	27044K00300154	3930,60	954,61	24,29%
	27044K00300155	546,82	27,04	4,95%
	27044K00300170	6697,13	326,21	4,87%
	27044K00300171	6978,95	4376,02	62,70%

Plano Nº 0048A-0405	Referencia Catastral	Superficie (m²)	Superficie Afectada (m²)	Porcentaxe Afectada
	27044K00300172	8764,34	5668,86	64,68%
	27044K00300176	8372,08	6198,78	74,04%
	27044K00300178	1925,66	1164,00	60,45%
	27044K00300179	3053,55	1661,72	54,42%
	27044K00300180	4430,38	2176,46	49,13%
	27044K00300181	11390,26	2647,60	23,24%
	27044K00300182	4651,46	1615,13	34,72%
	27044K00300183	4320,92	2226,14	51,52%
	27044K00300200	11874,99	393,15	3,31%
	27044K00300203	109446,69	13096,41	11,97%
	27044K00300212	1358,79	510,93	37,60%
	27044K00300214	6444,50	2624,31	40,72%
	27044Q00100003	7271,47	963,06	13,24%
	27044Q00100009	25201,68	4823,34	19,14%
	27044Q00100011	6924,61	3891,28	56,19%

A Pastoriza



Cartografía elaborada polo Instituto de Estudos do Territorio

CARTOGRAFÍA DAS FAIXAS SECUNDARIAS DE XESTIÓN DE BIOMASA

- Parcelas afectadas
- Faixa Protección 50m
- Delimitación Automática
- Solo de Nucleo Rural
- Solo Urbano
- Solo Urbanizable

Parcelas afectadas por faixas de 50 metros entorno a núcleos

Coordenadas das esquinas da folla

	UTM ED50 Fuso 29 X	UTM ED50 Fuso 29 Y	Xeográficas ETRS89 LONXITUDE	Xeográficas ETRS89 LATITUDE
1	630391,7	4787726,6	-7:23:45,0	43:13:45,0
2	633775,3	4787792,3	-7:21:15,0	43:13:45,0
3	633820,8	4785478,7	-7:21:15,0	43:12:30,0
4	630436,1	4785413,0	-7:23:45,0	43:12:30,0

Proxección U.T.M. Fuso 29
Elipsoide GRS80
Sistema de referencia ETRS89

0 25 50 75 100 125 150 Metros



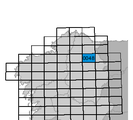

Folla: 0048A-0406

A Pastoriza



Cartografía elaborada polo Instituto de Estudios do Territorio

INSTITUTO DE ESTUDIOS DO TERRITORIO

CARTOGRAFÍA DAS FAIXAS SECUNDARIAS DE XESTIÓN DE BIOMASA

- Parcelas afectadas
- Faixa Protección 50m
- Delimitación Automática
- Solo de Nucleo Rural
- Solo Urbano
- Solo Urbanizable

Parcelas afectadas por faixas de 50 metros entorno a núcleos

Coordenadas das esquinas da folla

	UTM ED50 Fuso 29 X	UTM ED50 Fuso 29 Y	Xeográficas ETRS89 LONXITUDE	Xeográficas ETRS89 LATITUDE
1	633547,5	4799360,7	-7:21:15,0	43:20:00,0
2	636925,3	4799428,1	-7:18:45,0	43:20:00,0
3	636972,1	4797114,4	-7:18:45,0	43:18:45,0
4	633593,1	4797047,0	-7:21:15,0	43:18:45,0

Proxección U.T.M. Fuso 29
Elipsoide GRS80
Sistema de referencia ETRS89

0 25 50 75 100 125 150 Metros

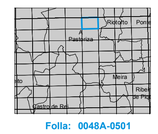

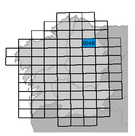

Folla: 0048A-0501

Plano Nº 0048A-0501	Referencia Catastral	Superficie (m²)	Superficie Afectada (m²)	Porcentaxe Afectada
	000100300PH39F	296,92	24,22	8,16%
	000100700PH39F	264,89	149,18	56,32%
	000101000PH39F	36,30	36,30	100,00%
	000200300PH39F	357,10	33,07	9,26%
	000400100PH39E	175,76	7,64	4,35%
	000600900PH39H	161,70	22,97	14,20%
	001700300PH39H	138,05	21,34	15,46%
	002500100PH39G	171,74	33,39	19,44%
	27044N00700153	2257,04	1661,13	73,60%
	27044N00700169	19455,36	4197,17	21,57%
	27044N00700170	5394,31	569,44	10,56%
	27044N00700171	4651,66	3532,26	75,94%
	27044N00700172	4074,49	2670,39	65,54%
	27044N00700173	3723,58	2689,54	72,23%
	27044N00700174	10866,13	7865,23	72,38%
	27044N00700175	6181,40	1693,29	27,39%
	27044N00710173	664,29	664,29	100,00%
	27044N00800323	5283,10	80,20	1,52%
	27044N00800324	4047,28	2191,04	54,14%
	27044N00800325	1729,15	1729,15	100,00%
	27044N00800326	1237,32	1237,33	100,00%
	27044N00800327	1726,90	189,69	10,98%
	27044N00800328	2645,34	508,09	19,21%
	27044N00800329	2787,11	579,64	20,80%
	27044N00800333	7058,83	4382,36	62,08%
	27044N00800335	2720,05	1867,03	68,64%
	27044N00800336	3031,03	1938,30	63,95%
	27044N00800340	2947,73	1256,53	42,63%
	27044N00800341	6799,18	29,04	0,43%
	27044N00800344	2180,83	688,13	31,55%
	27044N00800345	1784,32	1637,27	91,76%
	27044N00800346	1423,31	896,11	62,96%
	27044N00800348	921,81	771,60	83,71%
	27044N00800349	3091,53	1669,18	53,99%
	27044N00800351	2363,81	1566,45	66,27%
	27044N00800356	4103,88	1219,75	29,72%
	27044N00800358	2904,38	1517,78	52,26%
	27044N00800362	11575,52	6590,88	56,94%
	27044N00800369	6153,65	4082,72	66,35%
	27044N00800370	4441,05	1107,24	24,93%
	27044N00800373	12626,74	7496,59	59,37%
	27044N00800603	4090,02	883,37	21,60%
	27044N00800617	4310,10	448,27	10,40%
	27044N00800618	10584,86	3891,10	36,76%
	27044N00800625	2741,26	1418,90	51,76%

Plano Nº 0048A-0501	Referencia Catastral	Superficie (m²)	Superficie Afectada (m²)	Porcentaxe Afectada
	27044N00800626	4664,32	2028,51	43,49%
	27044N00800627	2736,47	865,15	31,62%
	27044N00800628	3687,53	937,48	25,42%
	27044N00800629	6627,30	4479,68	67,59%
	27044N00800630	2731,85	1333,99	48,83%
	27044N00800631	3673,82	1365,86	37,18%
	27044N00800632	969,74	663,39	68,41%
	27044N00800633	1566,62	692,61	44,21%
	27044N00800634	4541,61	1984,44	43,69%
	27044N00800635	3428,18	1479,49	43,16%
	27044N00800636	6008,00	2648,86	44,09%
	27044N00800637	6685,00	2067,73	30,93%
	27044N00800638	3232,00	2491,34	77,08%
	27044N00800642	20071,59	922,41	4,60%
	27044N00800648	566,30	558,02	98,54%
	27044N00800649	6240,74	4745,33	76,04%
	27044N00800650	1566,81	1415,65	90,35%
	27044N00800651	725,12	420,81	58,03%
	27044N00800654	6000,81	4847,09	80,77%
	27044N00800655	6434,28	4120,41	64,04%
	27044N00800656	1407,19	1407,22	100,00%
	27044N00800657	3791,28	2674,60	70,55%
	27044N00800658	692,46	692,46	100,00%
	27044N00800659	3647,78	2177,50	59,69%
	27044N00800660	4991,43	3246,54	65,04%
	27044N00800661	4782,22	425,90	8,91%
	27044N00800666	5248,09	456,55	8,70%
	27044N00800667	2233,72	204,46	9,15%
	27044N00800668	4395,04	377,75	8,59%
	27044N00800669	2384,28	220,24	9,24%
	27044N00800670	6218,96	498,28	8,01%
	27044N00800671	1100,65	182,12	16,55%
	27044N00800672	1711,19	236,21	13,80%
	27044N00800673	4688,43	4362,69	93,05%
	27044N00800676	4507,42	3626,33	80,45%
	27044N00800685	3288,16	2103,78	63,98%
	27044N00810347	481,86	144,10	29,91%
	27044N00810369	462,43	460,19	99,52%
	27044N00900001	5461,19	253,55	4,64%
	27044N00900006	21883,33	2673,17	12,22%
	27044N00900025	2202,29	233,30	10,59%
	27044N00900026	2034,05	665,40	32,71%
	27044N00900029	522,44	181,90	34,82%
	27044N00900030	1155,29	941,24	81,47%
	27044N00900031	1992,88	1933,88	97,04%

Plano Nº 0048A-0501	Referencia Catastral	Superficie (m²)	Superficie Afectada (m²)	Porcentaxe Afectada
	27044N00900032	4674,89	2411,07	51,57%
	27044N00900033	1009,55	812,18	80,45%
	27044N00900034	4338,91	2171,72	50,05%
	27044N00900035	4333,45	2784,75	64,26%
	27044N00900038	3615,61	19,57	0,54%
	27044N00900039	9871,73	6386,79	64,70%
	27044N00900040	1914,14	1914,13	100,00%
	27044N00900041	1487,24	1283,12	86,28%
	27044N00900042	1674,38	1010,13	60,33%
	27044N00900043	18626,10	5695,83	30,58%
	27044N00900044	8478,13	2718,17	32,06%
	27044N00900045	26189,54	5106,84	19,50%
	27044N00900046	8296,04	735,76	8,87%
	27044N00900054	14784,12	3987,24	26,97%
	27044N00900056	17527,74	8106,06	46,25%
	27044N00900058	11741,90	4115,69	35,05%
	27044N00900062	8888,09	2998,51	33,74%
	27044N00900341	8161,19	2540,81	31,13%
	27044N00900342	7957,44	6454,68	81,11%
	27044N01000233	7719,43	6055,90	78,45%
	27044N01000234	28892,11	4198,06	14,53%
	27044N01000260	38939,01	4710,68	12,10%
	27044N01100043	14504,30	6199,99	42,75%
	27044N01100044	3850,86	2719,36	70,62%
	27044N01100045	18984,88	4186,95	22,05%
	27044N01100046	2786,02	1143,66	41,05%
	27044N01100047	6039,56	651,31	10,78%
	27044N01100050	6023,07	283,90	4,71%
	27044N01100063	565,60	522,42	92,37%
	27044N01100068	9632,45	97,63	1,01%
	27044N01100069	4325,97	2659,69	61,48%
	27044N01100070	8821,60	2090,85	23,70%
	27044N01100071	10946,47	7748,62	70,79%
	27044N01100072	15961,36	5487,57	34,38%
	27044N01100073	11728,85	7021,87	59,87%
	27044N01100074	3229,80	1772,32	54,87%
	27044N01100076	9071,61	4586,20	50,56%
	27044N01100077	1186,71	1186,69	100,00%
	27044N01100078	8031,13	2686,91	33,46%
	27044N01100079	4870,45	125,75	2,58%
	27044N01100082	14673,51	7167,14	48,84%
	27044N01100087	3261,75	2317,87	71,06%
	27044N01100088	5494,04	1073,19	19,53%
	27044N01100090	30164,32	7743,22	25,67%
	27044N01100094	13969,02	6524,00	46,70%

Plano Nº 0048A-0501	Referencia Catastral	Superficie (m²)	Superficie Afectada (m²)	Porcentaxe Afectada
	27044N01100095	18411,26	1554,63	8,44%
	27044N01100096	80736,57	427,82	0,53%
	27044N01110075	6442,95	2837,45	44,04%
	27044N01120075	6073,44	743,29	12,24%
	27044N01300057	2887,17	2887,09	100,00%
	27044N01300058	514,46	154,00	29,94%
	27044N01300060	8950,55	3464,55	38,71%
	27044N01300061	2361,73	1012,65	42,88%
	27044N01300075	4591,80	1894,46	41,26%
	27044N01300076	3002,36	1718,45	57,24%
	27044N01300077	3028,88	1303,68	43,04%
	27044N01300078	4965,91	4049,99	81,56%
	27044N01300079	1919,64	543,52	28,31%
	27044N01300080	1991,10	725,49	36,44%
	27044N01300082	1517,27	853,87	56,28%
	27044N01300083	1787,84	857,87	47,98%
	27044N01300084	4211,15	1763,48	41,88%
	27044N01300085	4819,82	4460,47	92,54%
	27044N01300086	4733,33	2991,14	63,19%
	27044N01300092	867,43	822,99	94,88%
	27044N01300093	679,31	679,31	100,00%
	27044N01300095	111,25	111,25	100,00%
	27044N01300101	5980,56	2048,33	34,25%
	27044N01300102	4474,47	1952,26	43,63%
	27044N01300103	9325,55	2358,20	25,29%
	27044N01300104	3222,74	953,18	29,58%
	27044N01300105	2876,59	101,41	3,53%
	27044N01300106	2318,08	404,59	17,45%
	27044N01300107	5546,13	1708,78	30,81%
	27044N01300108	2841,78	1193,13	41,99%
	27044N01300109	2773,94	1495,80	53,92%
	27044N01300110	5708,77	2302,13	40,33%
	27044N01300111	894,16	884,33	98,90%
	27044N01300112	890,46	889,38	99,88%
	27044N01300113	6528,54	209,88	3,21%
	27044N01300116	4703,10	1121,06	23,84%
	27044N01300117	10904,58	29,24	0,27%
	27044N01300120	5786,62	577,65	9,98%
	27044N01300121	3914,00	1566,30	40,02%
	27044N01300122	1527,77	932,13	61,01%
	27044N01300124	15802,76	3021,05	19,12%
	27044N01300125	15655,30	7809,04	49,88%
	27044N01300127	7023,69	2586,60	36,83%
	27044N01300128	3636,34	2341,33	64,39%
	27044N01300129	11536,07	6637,90	57,54%

Plano Nº 0048A-0501	Referencia Catastral	Superficie (m²)	Superficie Afectada (m²)	Porcentaxe Afectada
	27044N01300130	331,09	187,67	56,68%
	27044N01300131	388,99	252,62	64,94%
	27044N01300132	11183,34	4507,62	40,31%
	27044N01300133	12399,45	4490,20	36,21%
	27044N01300135	4634,40	2455,55	52,99%
	27044N01300136	5702,65	494,44	8,67%
	27044N01300139	3666,00	516,28	14,08%
	27044N01300141	24149,89	7976,10	33,03%
	27044N01300142	20184,16	3504,72	17,36%
	27044N01300144	7328,57	1995,76	27,23%
	27044N01300145	11700,40	3230,81	27,61%
	27044N01300148	12173,38	231,36	1,90%
	27044N01300159	27815,59	5269,42	18,94%
	27044N01300160	7227,20	5898,85	81,62%
	27044N01300161	32103,77	12075,37	37,61%
	27044N01300162	9437,29	934,12	9,90%
	27044N01300164	15350,21	5277,84	34,38%
	27044N01300165	10619,30	3578,05	33,69%
	27044N01300166	1670,86	107,77	6,45%
	27044N01300169	4594,82	1799,47	39,16%
	27044N01300170	18582,22	6571,75	35,37%
	27044N01300175	14256,96	4784,68	33,56%
	27044N01300176	1406,88	1406,88	100,00%
	27044N01300177	4625,69	2890,15	62,48%
	27044N01300194	15042,37	208,57	1,39%
	27044N01300195	40326,50	103,52	0,26%
	27044N01300198	22784,80	4029,25	17,68%
	27044N01300200	10561,94	5167,82	48,93%
	27044N01300201	44914,71	8087,80	18,01%
	27044N01300202	14655,20	651,57	4,45%
	27044N01300220	2555,83	332,66	13,02%
	27044N01300221	838,68	150,62	17,96%
	27044N01300222	12106,28	1300,40	10,74%
	27044N01300223	5310,90	612,55	11,53%
	27044N01300224	2616,99	316,26	12,08%
	27044N01300225	3708,31	433,50	11,69%
	27044N01300226	1646,23	187,87	11,41%
	27044N01300227	11427,55	1319,48	11,55%
	27044N01300228	6010,55	357,06	5,94%
	27044N01300242	5303,51	3698,15	69,73%
	27044N01300243	6746,37	1573,23	23,32%
	27044N01300244	13010,53	5975,99	45,93%
	27044N01300247	40,66	40,66	100,00%
	27044N01300248	65,07	43,15	66,32%
	27044N01300249	35,33	35,33	100,00%

Plano Nº 0048A-0501	Referencia Catastral	Superficie (m²)	Superficie Afectada (m²)	Porcentaxe Afectada
	27044N01310122	5597,81	4480,54	80,04%
	27044N01320122	2960,07	976,90	33,00%
	27044N01400011	45710,97	650,97	1,42%
	27044N01400012	39376,54	12381,06	31,44%
	27044N01400013	4361,00	1760,94	40,38%
	27044N01400015	3995,94	2250,00	56,31%
	27044N01400016	12117,39	1366,93	11,28%
	27044N01400017	7761,69	2450,00	31,57%
	27044N01400023	4316,27	1803,16	41,78%
	27044N01400024	2994,00	1113,90	37,20%
	27044N01400025	2538,68	588,23	23,17%
	27044N01400028	5366,36	51,17	0,95%
	27044N01400060	7054,34	2830,33	40,12%
	27044N01400063	28483,17	2776,28	9,75%
	27044N01400064	24469,83	6343,51	25,92%
	27044N01400065	16303,64	34,23	0,21%
	27044N01400066	14318,63	3524,15	24,61%
	27044N01400067	6553,74	2410,92	36,79%
	27044N01400068	6389,62	4748,42	74,31%
	27044N01400069	3207,04	2413,11	75,24%
	27044N01400070	5351,64	3994,78	74,65%
	27044N01400071	3924,74	2922,51	74,46%
	27044N01400072	12126,07	5776,37	47,64%
	27044N01400073	11743,29	6775,70	57,70%
	27044N01400074	14092,05	9523,92	67,58%
	27044N01400075	5222,80	2565,96	49,13%
	27044N01400076	4154,53	2829,72	68,11%
	27044N01400079	20006,80	12059,83	60,28%
	27044N01400080	6102,71	3488,66	57,17%
	27044N01400081	9155,56	1424,01	15,55%
	27044N01400082	15756,14	744,15	4,72%
	27044N01400084	7501,75	317,42	4,23%
	27044N01400085	19595,17	6541,34	33,38%
	27044N01400086	10746,09	5359,22	49,87%
	27044N01400087	19411,73	5868,75	30,23%
	27044N01400088	8223,48	6445,10	78,37%
	27044N01400089	13015,27	712,04	5,47%
	27044N01400138	26856,10	2915,03	10,85%
	27044N01400140	1477,89	418,89	28,34%
	27044N01400141	16540,87	738,35	4,46%
	27044N01400142	12210,74	2149,84	17,61%
	27044N01400143	12335,25	2041,91	16,55%
	27044N01400145	31598,61	10270,16	32,50%
	27044N01400146	12438,78	4225,52	33,97%
	27044N01400147	22884,68	7137,00	31,19%

Plano Nº 0048A-0501	Referencia Catastral	Superficie (m²)	Superficie Afectada (m²)	Porcentaxe Afectada
	27044N01400167	4015,73	744,32	18,54%
	27044N01400168	15865,38	6847,40	43,16%
	27044N01400169	8290,94	2188,97	26,40%
	27044N01400170	701,81	476,00	67,82%
	27044N01400173	542,98	105,49	19,43%
	27044N01400174	1588,46	407,99	25,68%
	27044N01410011	6912,00	210,50	3,05%
	27044N01410014	34591,27	13545,89	39,16%
	27044N01410015	7607,15	2291,59	30,12%
	27044N01410016	12906,92	2529,97	19,60%
	27044N01410024	2895,32	985,10	34,02%
	27044N01410074	6557,93	716,87	10,93%
	27044N01410080	5009,56	3834,54	76,54%
	27044N01410146	3016,91	1524,85	50,54%
	27044N01420074	5287,28	1238,37	23,42%
	27044N01420146	2999,56	1088,17	36,28%
	27044N01430074	5220,82	531,32	10,18%
	27044N01500048	38079,33	3350,72	8,80%
	27044N01500051	71697,18	16055,20	22,39%
	27044N01500134	6148,20	2235,45	36,36%
	27044N01500136	17930,45	1180,83	6,59%

A Pastoriza

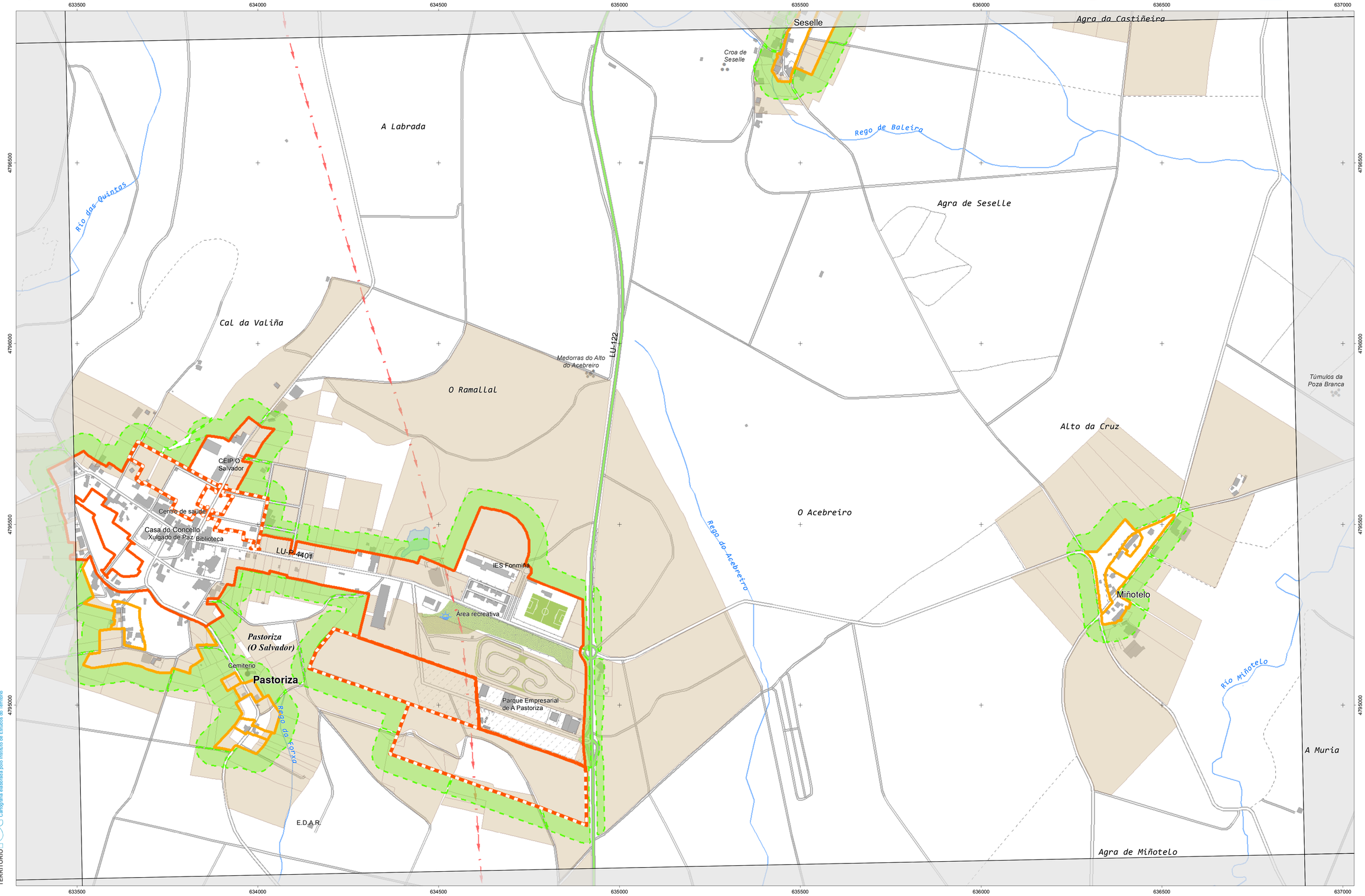

Cartografía elaborada polo Instituto de Estudos do Territorio

CARTOGRAFÍA DAS FAIXAS SECUNDARIAS DE XESTIÓN DE BIOMASA

- Parcelas afectadas
- Faixa Protección 50m
- Delimitación Automática
- Solo de Nucleo Rural
- Solo Urbano
- Solo Urbanizable

Parcelas afectadas por faixas de 50 metros entorno a núcleos

Coordenadas das esquinas da folla

	UTM ED50 Fuso 29 X	UTM ED50 Fuso 29 Y	Xeográficas ETRS89 LONXITUDE	Xeográficas ETRS89 LATITUDE
1	633593,1	4797047,0	-7:21:15,0	43:18:45,0
2	636972,1	4797114,4	-7:18:45,0	43:18:45,0
3	637018,8	4794800,7	-7:18:45,0	43:17:30,0
4	633638,7	4794733,3	-7:21:15,0	43:17:30,0

Proxección U.T.M. Fuso 29
Elipsoide GRS80
Sistema de referencia ETRS89

0 25 50 75 100 125 150 Metros

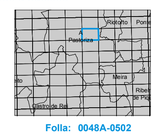

Folla: 0048A-0502

Plano Nº 0048A-0502	Referencia Catastral	Superficie (m²)	Superficie Afectada (m²)	Porcentaxe Afectada
	000600200PH39F	558,82	52,27	9,35%
	002400300PH39E	1176,96	401,77	34,14%
	27044A05000449	53366,62	10560,15	19,79%
	27044A05300068	284618,08	18444,40	6,48%
	27044A05305002	110407,42	29957,86	27,13%
	27044A05305003	2616,18	539,90	20,64%
	27044A05306068	52485,12	22862,51	43,56%
	27044A05306069	57431,96	814,26	1,42%
	27044A08800028	130,41	116,76	89,53%
	27044A08800032	292,71	292,71	100,00%
	27044A08800034	514,73	514,72	100,00%
	27044A08800035	222,28	195,29	87,86%
	27044A08800036	482,48	472,34	97,90%
	27044A09100686	147778,49	3182,59	2,15%
	27044A09105001	147959,28	7114,80	4,81%
	27044A09105007	4978,22	2685,38	53,94%
	27044A12100217	169559,02	5794,75	3,42%
	27044A12300195	14987,63	3376,44	22,53%
	27044A12300196	1193,25	820,88	68,79%
	27044A12300197	579,96	117,66	20,29%
	27044A12300200	2653,59	2,62	0,10%
	27044E00100015	21190,28	3717,26	17,54%
	27044E00100024	7393,51	1370,84	18,54%
	27044E00100025	5713,78	2201,69	38,53%
	27044E00100027	8727,56	1109,51	12,71%
	27044E00100041	16543,92	595,49	3,60%
	27044E00100042	11629,70	2427,26	20,87%
	27044E00100104	11544,16	2595,21	22,48%
	27044E00200001	591,98	591,98	100,00%
	27044E00200002	28924,18	1225,57	4,24%
	27044E00200004	17329,56	2969,55	17,14%
	27044E00200005	4414,76	1860,94	42,15%
	27044E00200007	7531,79	945,18	12,55%
	27044E00200010	8386,21	730,49	8,71%
	27044E00200011	5935,96	2853,83	48,08%
	27044E00200012	6752,06	2376,87	35,20%
	27044E00200013	3555,51	10,23	0,29%
	27044E00200014	4760,34	2635,49	55,36%
	27044E00200040	1004,56	1004,56	100,00%
	27044E00200044	1484,00	1484,00	100,00%
	27044E00200045	1603,85	1536,16	95,78%
	27044E00200046	1642,90	772,00	46,99%
	27044E00200047	1782,70	1026,76	57,60%
	27044E00200049	1544,39	878,98	56,91%
	27044E00200050	1558,92	1027,57	65,92%

Plano Nº 0048A-0502	Referencia Catastral	Superficie (m²)	Superficie Afectada (m²)	Porcentaxe Afectada
	27044E00200051	1299,68	1299,69	100,00%
	27044E00200052	1816,63	1816,64	100,00%
	27044E00200053	3258,87	2595,08	79,63%
	27044E00200055	385,00	385,00	100,00%
	27044E00200056	12096,03	8727,56	72,15%
	27044E00200058	9545,34	2236,09	23,43%
	27044E00200060	869,30	843,17	96,99%
	27044E00200061	477,13	78,59	16,47%
	27044E00200064	256,40	46,92	18,30%
	27044E00200065	5708,64	4485,56	78,57%
	27044E00200066	3426,96	102,95	3,00%
	27044E00200067	5937,98	2271,89	38,26%
	27044E00200068	6158,80	2708,06	43,97%
	27044E00200069	2140,99	623,67	29,13%
	27044E00200070	4985,87	1458,25	29,25%
	27044E00200071	3145,04	814,07	25,88%
	27044E00200072	1826,43	435,52	23,85%
	27044E00200073	4435,82	1283,13	28,93%
	27044E00200074	10448,01	4807,09	46,01%
	27044E00200075	22318,28	611,71	2,74%
	27044E00200082	28476,14	9502,05	33,37%
	27044E00200089	25317,38	12216,76	48,25%
	27044E00200090	1879,07	1411,78	75,13%
	27044E00200091	2593,56	38,43	1,48%
	27044E00200130	1347,97	1090,17	80,87%
	27044E00200131	1483,80	1271,24	85,67%
	27044E00200132	6969,61	2330,57	33,44%
	27044E00200133	3540,96	2654,96	74,98%
	27044E00300012	3819,20	2019,40	52,87%
	27044E00300013	5193,25	2278,02	43,87%
	27044E00300014	2895,59	2780,33	96,02%
	27044E00300015	2333,05	2333,05	100,00%
	27044E00300016	1588,33	227,29	14,31%
	27044E00300018	4627,99	4238,09	91,58%
	27044E00300019	1679,21	398,74	23,75%
	27044E00300021	4255,67	2442,30	57,39%
	27044E00300022	5779,33	2824,59	48,87%
	27044E00300023	6130,24	1580,84	25,79%
	27044E00300028	10138,37	1242,44	12,25%
	27044E00300029	14603,17	7666,44	52,50%
	27044E00300030	4483,63	1450,26	32,35%
	27044E00300031	2831,97	2753,94	97,24%
	27044E00300032	2031,06	814,02	40,08%
	27044E00300033	2339,55	518,12	22,15%
	27044E00300034	649,26	649,26	100,00%

Plano Nº 0048A-0502	Referencia Catastral	Superficie (m²)	Superficie Afectada (m²)	Porcentaxe Afectada
	27044E00300035	949,43	949,43	100,00%
	27044E00300037	2069,93	2069,93	100,00%
	27044E00300038	1577,66	1413,51	89,60%
	27044E00300039	2394,88	1845,58	77,06%
	27044E00300040	1671,65	1588,06	95,00%
	27044E00300041	436,20	230,36	52,81%
	27044E00300042	6580,82	4371,34	66,43%
	27044E00300043	2360,84	1548,40	65,59%
	27044E00300044	5625,30	1139,69	20,26%
	27044E00300073	6944,40	3222,40	46,40%
	27044E00300109	954,11	110,87	11,62%
	27044L00100002	28646,90	924,59	3,23%
	27044L00100003	30005,48	7126,03	23,75%
	27044L00100010	18044,94	5235,54	29,01%
	27044L00100028	75875,01	329,40	0,43%
	27044L00100029	12835,79	647,50	5,04%
	27044L00100030	25736,76	5934,71	23,06%
	27044L00100032	5805,72	3326,28	57,29%
	27044L00100033	2235,69	2235,69	100,00%
	27044L00100034	11288,76	1733,55	15,36%
	27044L00100036	10608,64	2048,22	19,31%
	27044L00100038	25843,29	2981,38	11,54%
	27044L00100070	14637,14	174,71	1,19%
	27044L00110010	154,43	154,43	100,00%
	27044L00120010	17959,89	3130,04	17,43%
	27044L00200022	15690,48	35,95	0,23%
	27044L00200023	18676,77	8367,74	44,80%
	27044L00200024	81040,89	1804,12	2,23%
	27044N01100090	30164,32	7743,22	25,67%
	27044N01100094	13969,02	6524,00	46,70%
	27044N01100095	18411,26	1554,63	8,44%
	27044N01100096	80736,57	427,82	0,53%
	27044N01300001	1801,15	1762,74	97,87%
	27044N01300002	871,98	637,38	73,10%
	27044N01300003	3437,96	2980,29	86,69%
	27044N01300004	5799,17	1193,32	20,58%
	27044N01300005	1125,54	395,16	35,11%
	27044N01300050	4625,95	2870,83	62,06%
	27044N01300052	6152,45	4438,78	72,15%
	27044N01300053	3863,52	1311,61	33,95%
	27044N01300054	1460,10	466,43	31,95%
	27044N01300055	1766,75	712,69	40,34%
	27044N01300057	2887,17	2887,09	100,00%
	27044N01300058	514,46	154,00	29,94%
	27044N01300060	8950,55	3464,55	38,71%

Plano Nº 0048A-0502	Referencia Catastral	Superficie (m²)	Superficie Afectada (m²)	Porcentaxe Afectada
	27044N01300101	5980,56	2048,33	34,25%
	27044N01300102	4474,47	1952,26	43,63%
	27044N01310001	244,60	244,60	100,00%
	27044N01310003	1529,95	1391,12	90,93%
	3558601PH3935N	3284,76	592,62	18,04%
	3657103PH3935N	340,97	67,26	19,73%
	3657106PH3935N	525,15	84,68	16,13%
	3658601PH3935N	12491,90	4794,01	38,38%
	3658605PH3935N	7345,12	4985,88	67,88%
	3658606PH3935N	1586,76	789,10	49,73%
	3658607PH3935N	936,47	51,27	5,47%
	3954701PH3935S	1996,86	13,16	0,66%
	3954702PH3935S	965,50	250,75	25,97%
	3958301PH3935N	6555,18	1980,51	30,21%
	3958302PH3935N	2882,57	2666,98	92,52%
	4052701PH3945S	975,00	975,00	100,00%
	4052702PH3945S	1099,16	1099,16	100,00%
	4052703PH3945S	712,14	396,99	55,75%
	4052704PH3945S	1022,72	70,25	6,87%
	4052705PH3945S	992,07	186,66	18,81%
	4053701PH3945S	2269,64	213,18	9,39%
	4053702PH3945S	1600,51	1466,84	91,65%
	4053703PH3945S	2478,32	1926,44	77,73%
	4053704PH3945S	1497,14	1427,93	95,38%
	4053705PH3945S	1468,70	1463,88	99,67%
	4053706PH3945S	3525,34	687,73	19,51%
	4058601PH3945N	5287,63	3158,39	59,73%
	4058602PH3945N	4748,11	2949,68	62,12%
	4156601PH3945N	1330,31	1329,73	99,96%
	4156602PH3945N	570,49	79,09	13,86%
	4156603PH3945N	2776,33	287,33	10,35%
	4156604PH3945N	754,29	77,98	10,34%
	4156605PH3945N	295,17	32,08	10,87%
	4157701PH3945N	5585,30	3959,49	70,89%
	4255301PH3945N	2154,76	624,02	28,96%
	4255304PH3945N	1393,01	106,34	7,63%
	4255305PH3945N	1306,56	108,79	8,33%
	4255306PH3945N	1056,61	97,73	9,25%
	4255307PH3945N	1228,41	273,70	22,28%
	4255308PH3945N	1337,89	229,35	17,14%
	4255309PH3945N	1443,95	118,22	8,19%
	4255310PH3945N	1247,77	104,69	8,39%
	4255311PH3945N	2617,46	151,49	5,79%
	4255314PH3945N	1575,74	178,93	11,36%
	4255315PH3945N	2076,89	727,51	35,03%

Plano Nº 0048A-0502	Referencia Catastral	Superficie (m²)	Superficie Afectada (m²)	Porcentaxe Afectada
	4258101PH3945N	8786,20	2203,38	25,08%
	4356102PH3945N	4497,20	1786,65	39,73%
	4356105PH3945N	2263,32	398,61	17,61%
	4356106PH3945N	3577,46	646,91	18,08%
	4655603PH3945N	1507,63	63,09	4,18%
	4655604PH3945N	11789,74	240,23	2,04%
	4655606PH3945N	4107,24	1017,45	24,77%
	4851301PH3945S	909,81	265,33	29,16%
	4851321PH3945S	922,73	92,96	10,07%
	48513A0PH3945S	70072,86	3050,37	4,35%
	4855102PH3945N	2451,57	635,26	25,91%

A Pastoriza

fegamp · galicia o bo camiño · Xacobeo 2021 · XUNTA DE GALICIA

633500 · 634000 · 634500 · 635000 · 635500 · 636000 · 636500 · 637000

4794500 · 4794000 · 4793500 · 4793000 · 4792500

Agra de Miñotelo
Agra da Casanova
A Corredoira
Agra dos Cainzos
Rego do Acebreiro
As Casas Novas
Agra de Esteve
Rego do Valiño
Rego dos Cainzos
A Beira do Río
Xulián
Río Miñotelo
Agra de Xulián
Tellán
LU-122
Agra de Requián
O Rego Cavado
Agra do Regocavado
Rego da Poza
Río Madanela
A Rebolada
A Requián
A Penela
As Prazas
Alto do Pegullo
A Torre
Saldanxe
(San Miguel)
Cemiterio
O Picato

Cartografía elaborada polo Instituto de Estudios do Territorio

INSTITUTO DE ESTUDIOS DO TERRITORIO

CARTOGRAFÍA DAS FAIXAS SECUNDARIAS DE XESTIÓN DE BIOMASA

- Parcelas afectadas
- Faixa Protección 50m
- Delimitación Automática
- Solo de Nucleo Rural
- Solo Urbano
- Solo Urbanizable

Parcelas afectadas por faixas de 50 metros entorno a núcleos

Coordenadas das esquinas da folla

	UTM ED50 Fuso 29 X	UTM ED50 Fuso 29 Y	Xeográficas ETRS89 LONXITUDE	Xeográficas ETRS89 LATITUDE
1	633638,7	4794733,3	-7:21:15,0	43:17:30,0
2	637018,8	4794800,7	-7:18:45,0	43:17:30,0
3	637065,5	4792487,1	-7:18:45,0	43:16:15,0
4	633684,2	4792419,7	-7:21:15,0	43:16:15,0

Proxección U.T.M. Fuso 29
Elipsoide GRS80
Sistema de referencia ETRS89

0 25 50 75 100 125 150 Metros

Folla: 0048A-0503

Plano Nº 0048A-0503	Referencia Catastral	Superficie (m²)	Superficie Afectada (m²)	Porcentaxe Afectada
	001500500PH39C	142,76	48,44	33,93%
	001500900PH39C	214,36	214,36	100,00%
	002100400PH39D	209,39	13,13	6,27%
	002101200PH39D	908,18	858,65	94,55%
	002501200PH39C	38,08	38,08	100,00%
	27044A05305002	110407,42	29957,86	27,13%
	27044A06600250	100,63	100,63	100,00%
	27044A07900053	1027,53	769,03	74,84%
	27044A07900065	1693,98	357,27	21,09%
	27044A12100217	169559,02	5794,75	3,42%
	27044A12100332	1735,65	579,58	33,39%
	27044A12105001	125742,60	9170,84	7,29%
	27044A12700300	1241172,53	6961,58	0,56%
	27044D00100001	9414,38	3257,70	34,60%
	27044D00100002	552,12	108,39	19,63%
	27044D00100003	6418,28	4891,01	76,20%
	27044D00100004	7860,14	4346,19	55,29%
	27044D00100006	1813,15	272,51	15,03%
	27044D00100007	1016,10	201,37	19,82%
	27044D00100008	6668,32	5310,90	79,64%
	27044D00100009	9631,91	1755,47	18,23%
	27044D00100011	4304,74	1254,96	29,15%
	27044D00100012	4035,82	3524,93	87,34%
	27044D00100014	4183,12	2117,61	50,62%
	27044D00100015	5818,49	1675,79	28,80%
	27044D00100016	3824,93	1785,66	46,68%
	27044D00100018	6773,47	5303,01	78,29%
	27044D00100019	1691,41	150,59	8,90%
	27044D00100020	8106,31	4704,26	58,03%
	27044D00100023	5451,90	524,05	9,61%
	27044D00100024	1603,45	1603,45	100,00%
	27044D00100026	3905,82	1757,64	45,00%
	27044D00100027	3168,86	1436,88	45,34%
	27044D00100028	8770,89	1219,55	13,90%
	27044D00100035	2010,73	192,47	9,57%
	27044D00100036	3953,67	1698,32	42,96%
	27044D00100038	2561,81	1289,70	50,34%
	27044D00100039	3270,08	1681,14	51,41%
	27044D00100041	3721,97	1117,36	30,02%
	27044D00100042	4634,79	1554,49	33,54%
	27044D00100043	26523,39	5511,07	20,78%
	27044D00100073	26824,39	7559,35	28,18%
	27044D00100074	1654,53	402,78	24,34%
	27044D00100075	1814,51	670,96	36,98%
	27044D00100076	6047,41	4754,91	78,63%

Plano Nº 0048A-0503	Referencia Catastral	Superficie (m²)	Superficie Afectada (m²)	Porcentaxe Afectada
	27044D00100077	1820,13	450,81	24,77%
	27044D00100079	2643,32	793,41	30,02%
	27044D00100080	2569,32	256,43	9,98%
	27044D00100081	12516,05	4652,97	37,18%
	27044D00100082	6773,98	2460,17	36,32%
	27044D00100083	7193,54	3861,43	53,68%
	27044D00100086	10317,75	146,88	1,42%
	27044D00100090	3450,51	1789,31	51,86%
	27044D00110035	6515,37	3529,55	54,17%
	27044D00200001	3955,27	1224,62	30,96%
	27044D00200016	3624,22	1264,03	34,88%
	27044D00200017	9733,37	6578,32	67,59%
	27044D00200018	3824,63	1595,39	41,71%
	27044D00200019	4912,14	3451,91	70,27%
	27044D00200020	5617,88	2302,33	40,98%
	27044D00200022	1040,60	727,14	69,88%
	27044D00200023	5223,26	3412,48	65,33%
	27044D00200025	4205,49	509,44	12,11%
	27044D00200026	8427,47	3223,67	38,25%
	27044D00200029	5102,21	3685,61	72,24%
	27044D00200030	5602,31	2487,66	44,40%
	27044D00200048	7820,80	3408,27	43,58%
	27044D00200049	9364,30	3988,15	42,59%
	27044D00200050	2918,52	2405,01	82,41%
	27044D00200051	6993,87	538,89	7,71%
	27044D00200056	55896,65	901,62	1,61%
	27044D00200062	10715,87	3903,51	36,43%
	27044D00200063	8887,52	4911,16	55,26%
	27044D00200064	8591,97	5637,12	65,61%
	27044D00200065	2801,62	1150,13	41,05%
	27044D00200066	5496,51	1784,99	32,47%
	27044D00200067	3062,14	842,21	27,50%
	27044D00200069	1422,87	18,84	1,32%
	27044D00200070	7442,25	2266,13	30,45%
	27044D00200071	986,66	151,85	15,39%
	27044D00200072	12386,25	8194,87	66,16%
	27044D00200073	8710,25	2935,33	33,70%
	27044D00200074	3797,99	1442,55	37,98%
	27044D00200075	8582,71	3506,48	40,86%
	27044D00200081	11666,89	5203,83	44,60%
	27044D00200082	3934,91	1500,62	38,14%
	27044D00200083	10715,04	242,06	2,26%
	27044D00200113	5135,45	11,67	0,23%
	27044D00200116	4444,74	2644,53	59,50%
	27044D00200117	2241,00	797,33	35,58%

Plano Nº 0048A-0503	Referencia Catastral	Superficie (m²)	Superficie Afectada (m²)	Porcentaxe Afectada
	27044D00200118	5005,00	3700,28	73,93%
	27044D00200119	2149,00	2149,00	100,00%
	27044D00200120	8079,57	4261,61	52,75%
	27044D00200121	1681,25	218,93	13,02%
	27044D00200124	1118,15	855,06	76,47%
	27044D00200125	2406,98	1979,79	82,25%
	27044D00200126	1490,35	101,45	6,81%
	27044D00200127	212,95	68,56	32,20%
	27044D00200128	1070,09	979,73	91,56%
	27044D00200129	2011,79	211,09	10,49%
	27044D00200130	8949,46	5780,79	64,59%
	27044D00200131	12925,58	106,49	0,82%
	27044D00200142	3555,52	49,88	1,40%
	27044D00200143	22156,85	3619,80	16,34%
	27044D00200144	12170,70	2390,74	19,64%
	27044D00210083	3488,67	2510,55	71,96%
	27044D00210144	5438,01	279,65	5,14%
	27044D00300001	18810,02	5625,99	29,91%
	27044D00300027	27054,96	662,27	2,45%
	27044D00300028	2616,15	2276,27	87,01%
	27044D00300029	4719,48	829,83	17,58%
	27044D00300030	30001,80	6402,50	21,34%
	27044D00300045	11971,07	2704,05	22,59%
	27044D00300046	17901,01	3525,03	19,69%
	27044D00300047	22944,34	16465,69	71,76%
	27044D00300048	16072,44	6176,05	38,43%
	27044D00300050	4011,58	2721,49	67,84%
	27044D00300051	14569,74	88,22	0,61%
	27044D00300060	66791,59	2468,96	3,70%
	27044D00300061	5062,80	3234,43	63,89%
	27044D00300062	20936,46	8669,67	41,41%
	27044D00300063	2011,83	482,77	24,00%
	27044D00300064	7869,47	2926,80	37,19%
	27044D00300090	4404,74	720,45	16,36%
	27044D00300092	5362,81	5065,32	94,45%
	27044D00300093	5911,75	4764,22	80,59%
	27044D00300119	30642,38	10023,39	32,71%
	27044D00300120	14387,04	921,98	6,41%
	27044D00300122	20119,93	4745,73	23,59%
	27044D00300123	12042,73	3075,46	25,54%
	27044D00300124	5610,60	3282,75	58,51%
	27044D00300125	1322,99	1322,81	99,99%
	27044D00300126	4578,20	3158,80	69,00%
	27044D00300127	4696,63	3806,53	81,05%
	27044D00300128	3698,63	212,64	5,75%

Plano Nº 0048A-0503	Referencia Catastral	Superficie (m²)	Superficie Afectada (m²)	Porcentaxe Afectada
	27044D00300169	25452,89	524,55	2,06%
	27044D00300170	16161,67	3898,55	24,12%
	27044D00300171	27376,97	6881,54	25,14%
	27044D00300172	7370,85	557,22	7,56%
	27044D00300185	3499,92	2184,14	62,41%
	27044D00300187	4585,11	1078,99	23,53%
	27044D00300192	617,64	210,36	34,06%
	27044D00310049	8232,68	2790,22	33,89%
	27044D00320049	1428,12	1428,08	100,00%
	27044L00300009	20966,85	142,91	0,68%
	27044L00300017	31599,40	9902,79	31,34%
	27044L00300020	11295,69	8556,26	75,75%
	27044L00300023	3040,50	2108,73	69,35%
	27044L00300024	2903,68	1180,21	40,65%
	27044L00300025	9427,37	5694,06	60,40%
	27044L00300026	3745,88	286,21	7,64%
	27044L00300027	4063,10	3949,16	97,20%
	27044L00300028	2162,43	1817,83	84,06%
	27044L00300029	2848,21	172,21	6,05%
	27044L00300035	6511,09	1741,16	26,74%
	27044L00300036	4309,14	2577,09	59,81%
	27044L00300037	4367,25	2266,07	51,89%
	27044L00300038	4966,23	463,74	9,34%
	27044L00300039	9801,48	3596,49	36,69%
	27044L00300040	5697,61	228,24	4,01%
	27044L00300041	1097,01	208,04	18,96%
	27044L00300042	3405,98	698,56	20,51%
	27044L00300043	11366,12	4359,73	38,36%
	27044L00300055	16786,71	619,83	3,69%
	27044L00300067	99631,67	4312,14	4,33%
	27044L00300110	10675,68	4157,70	38,95%
	27044L00300112	4183,54	3498,91	83,64%
	27044L00300126	25690,66	6079,00	23,66%
	27044L00300127	3822,34	3561,86	93,19%
	27044Y00300039	18307,17	8174,52	44,65%
	27044Y00300040	22475,86	10764,37	47,89%
	27044Y00300041	10520,37	3847,96	36,58%
	27044Y00300042	13880,33	8791,33	63,34%
	27044Y00300043	4538,77	3570,29	78,66%
	27044Y00300044	4454,20	3115,61	69,95%
	27044Y00300045	5658,15	3194,43	56,46%
	27044Y00300046	16672,10	6376,63	38,25%
	27044Y00300047	17444,26	7615,58	43,66%
	27044Y00300051	18887,52	14,47	0,08%
	27044Y00300052	9214,23	1017,49	11,04%

Plano Nº 0048A-0503	Referencia Catastral	Superficie (m²)	Superficie Afectada (m²)	Porcentaxe Afectada
	27044Y00300053	11376,77	1141,29	10,03%
	27044Y00300054	2404,94	1299,14	54,02%
	27044Y00300055	4741,67	327,42	6,91%
	27044Y00300058	20583,46	2938,36	14,28%
	27044Y00300069	12976,86	3193,53	24,61%
	27044Y00300070	2412,09	1044,18	43,29%
	27044Y00300072	8124,48	171,14	2,11%
	27044Y00300073	4054,47	2125,88	52,43%

A Pastoriza



Cartografía elaborada polo Instituto de Estudos do Territorio

CARTOGRAFÍA DAS FAIXAS SECUNDARIAS DE XESTIÓN DE BIOMASA

- Parcelas afectadas
- Faixa Protección 50m
- Delimitación Automática
- Solo de Nucleo Rural
- Solo Urbano
- Solo Urbanizable

Parcelas afectadas por faixas de 50 metros entorno a núcleos

Coordenadas das esquinas da folla

	UTM ED50 Fuso 29 X	UTM ED50 Fuso 29 Y	Xeográficas ETRS89 LONXITUDE	Xeográficas ETRS89 LATITUDE
1	633684,2	4792419,7	-7:21:15,0	43:16:15,0
2	637065,5	4792487,1	-7:18:45,0	43:16:15,0
3	637112,2	4790173,4	-7:18:45,0	43:15:00,0
4	633729,8	4790106,0	-7:21:15,0	43:15:00,0

Proxección U.T.M. Fuso 29
Elipsoide GRS80
Sistema de referencia ETRS89

0 25 50 75 100 125 150 Metros

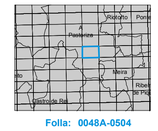

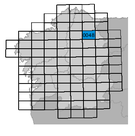

Folla: 0048A-0504

Plano Nº 0048A-0504	Referencia Catastral	Superficie (m²)	Superficie Afectada (m²)	Porcentaxe Afectada
	000600600PH39B	122,50	122,50	100,00%
	001600400PH39B	120,24	73,10	60,80%
	001600800PH39B	167,15	155,06	92,77%
	27044A11500188	261,91	260,30	99,38%
	27044A11500204	1277,96	1238,17	96,89%
	27044A11500255	612,22	35,27	5,76%
	27044A11500258	1294,74	60,00	4,63%
	27044A11500264	1709,00	44,35	2,59%
	27044D00300027	27054,96	662,27	2,45%
	27044D00300028	2616,15	2276,27	87,01%
	27044D00300030	30001,80	6402,50	21,34%
	27044D00300169	25452,89	524,55	2,06%
	27044D00300170	16161,67	3898,55	24,12%
	27044D00300171	27376,97	6881,54	25,14%
	27044D00300172	7370,85	557,22	7,56%
	27044D00400007	31010,80	1709,59	5,51%
	27044K00100106	9557,35	5550,27	58,07%
	27044K00200068	10509,12	6807,28	64,77%
	27044K00200069	995,89	41,00	4,12%
	27044K00200071	1430,08	1429,06	99,93%
	27044K00200072	675,28	670,76	99,33%
	27044K00200073	3179,86	3115,20	97,97%
	27044K00200074	5996,16	2599,26	43,35%
	27044K00200077	10407,36	39,74	0,38%
	27044K00200169	4248,49	1768,86	41,64%
	27044K00200170	8142,37	3634,83	44,64%
	27044K00200171	1612,69	276,75	17,16%
	27044K00200173	23843,13	6789,08	28,47%
	27044K00200175	27525,72	6942,67	25,22%
	27044K00200176	4738,96	2223,87	46,93%
	27044K00200177	8874,27	4782,91	53,90%
	27044P00100026	69755,92	2688,94	3,85%
	27044P00100029	7880,69	398,05	5,05%
	27044P00100033	12277,09	5584,53	45,49%
	27044P00100034	11896,35	4025,75	33,84%
	27044P00100075	9789,01	101,89	1,04%
	27044P00100077	8586,44	2434,53	28,35%
	27044P00100078	13748,53	4707,57	34,24%
	27044P00100079	16901,40	2838,38	16,79%
	27044P00100084	19938,70	3552,51	17,82%
	27044P00100085	5286,75	1857,92	35,14%
	27044P00100090	22374,85	2891,10	12,92%
	27044P00100091	20797,60	66,69	0,32%
	27044P00100092	30637,66	4244,66	13,85%
	27044P00110092	12422,19	8397,14	67,60%

Plano Nº 0048A-0504	Referencia Catastral	Superficie (m²)	Superficie Afectada (m²)	Porcentaxe Afectada
	27044P00200028	13624,06	428,24	3,14%
	27044P00200030	7648,00	38,19	0,50%
	27044P00200047	22658,88	7668,30	33,84%
	27044P00200048	5972,93	2447,35	40,97%
	27044P00200050	6511,93	3600,42	55,29%
	27044P00200051	966,85	73,27	7,58%
	27044P00200053	8184,14	3519,83	43,01%
	27044P00200060	11856,70	3139,99	26,48%
	27044P00200062	5995,24	5886,35	98,18%
	27044P00200063	17022,36	3843,20	22,58%
	27044P00200083	6868,94	3368,18	49,03%
	27044P00200084	1412,49	519,69	36,79%
	27044P00200085	7139,24	3983,78	55,80%
	27044P00200086	4767,35	3387,89	71,06%
	27044P00200087	7580,56	4857,93	64,08%
	27044P00200089	23323,95	4847,81	20,78%
	27044P00200091	14414,99	2485,16	17,24%
	27044P00200092	3243,77	438,60	13,52%
	27044P00200123	14507,93	5548,72	38,25%
	27044P00200124	14643,41	7683,38	52,47%
	27044P00200142	933,39	672,23	72,02%
	27044P00200143	8655,53	5105,03	58,98%
	27044P00200144	1539,97	226,09	14,68%
	27044P00200171	34307,35	2972,44	8,66%
	27044V00100065	10132,49	4687,23	46,26%
	27044V00100066	8732,34	3084,83	35,33%
	27044V00100069	18372,91	3434,32	18,69%
	27044V00100070	2519,46	383,15	15,21%
	27044V00100071	1082,03	68,39	6,32%
	27044Y00100001	5002,98	2035,65	40,69%
	27044Y00100002	7620,07	7384,28	96,91%
	27044Y00100003	7956,58	5011,93	62,99%
	27044Y00100004	8517,07	5722,97	67,19%
	27044Y00100005	10162,14	4036,01	39,72%
	27044Y00100006	8568,86	3173,44	37,03%
	27044Y00100012	29770,04	4875,21	16,38%
	27044Y00100013	14203,10	3308,77	23,30%
	27044Y00100014	5619,81	2602,65	46,31%
	27044Y00100015	801,28	428,26	53,45%
	27044Y00100016	12173,07	2895,44	23,79%
	27044Y00100018	4438,13	3608,28	81,30%
	27044Y00100019	11772,03	2877,47	24,44%
	27044Y00100021	2022,95	954,03	47,16%
	27044Y00100022	3029,81	2415,92	79,74%
	27044Y00100023	1619,75	1130,88	69,82%

Plano Nº 0048A-0504	Referencia Catastral	Superficie (m²)	Superficie Afectada (m²)	Porcentaxe Afectada
	27044Y00100025	9742,45	547,20	5,62%
	27044Y00100041	9210,97	3052,38	33,14%
	27044Y00100045	29960,59	11338,84	37,85%
	27044Y00100046	33411,03	7033,55	21,05%
	27044Y00100210	103,68	11,18	10,79%
	27044Y00110004	3251,69	948,85	29,18%
	27044Y00200042	12246,38	282,04	2,30%
	27044Y00200043	27505,40	6324,73	22,99%
	27044Y00200044	4212,60	1539,29	36,54%
	27044Y00200045	6435,20	2581,45	40,11%
	27044Y00200046	2252,49	1111,06	49,33%
	27044Y00200047	3747,30	2328,07	62,13%
	27044Y00200049	7616,28	1974,46	25,92%
	27044Y00200051	2687,81	801,43	29,82%
	27044Y00200052	6637,86	2086,21	31,43%
	27044Y00200053	24244,51	336,44	1,39%
	27044Y00200080	19191,73	2440,86	12,72%
	27044Y00200081	2455,28	1643,57	66,94%
	27044Y00200087	6902,60	3301,02	47,82%
	27044Y00200088	4176,19	1957,81	46,88%
	27044Y00200089	9973,50	5374,16	53,88%
	27044Y00200090	5866,04	1084,11	18,48%
	27044Y00200095	19150,68	7735,63	40,39%
	27044Y00200097	8935,12	3446,32	38,57%
	27044Y00200098	5889,90	3566,28	60,55%
	27044Y00200103	15292,10	8103,40	52,99%
	27044Y00200104	10993,82	2454,81	22,33%
	27044Y00200105	9179,91	1814,94	19,77%
	27044Y00200106	12081,71	2186,52	18,10%
	27044Y00200108	14744,02	5121,08	34,73%
	27044Y00200110	12408,66	2695,67	21,72%
	27044Y00200117	18732,36	2225,71	11,88%
	27044Y00200118	11080,56	3586,39	32,37%
	27044Y00200139	14274,93	4632,12	32,45%
	27044Y00200140	10692,37	3952,16	36,96%
	27044Y00200153	18105,27	395,41	2,18%
	27044Y00200154	13767,74	9370,32	68,06%
	27044Y00200155	10073,48	3646,52	36,20%
	27044Y00200156	2913,38	663,34	22,77%
	27044Y00200157	10949,02	4260,23	38,91%
	27044Y00200158	12155,61	7,04	0,06%
	27044Y00210141	18318,05	8240,43	44,99%
	27044Y00300088	16485,38	657,22	3,99%
	27044Y00300089	11642,82	2937,83	25,23%
	27044Y00300090	9301,60	5002,82	53,78%

Plano Nº 0048A-0504	Referencia Catastral	Superficie (m²)	Superficie Afectada (m²)	Porcentaxe Afectada
	27044Y00300091	13517,88	6025,03	44,57%
	27044Y00300092	9095,50	1068,59	11,75%
	27044Y00300093	4809,10	3293,06	68,48%
	27044Y00300096	1654,08	1458,69	88,19%
	27044Y00300097	13958,31	3602,70	25,81%
	27044Y00300101	8209,96	2267,02	27,61%
	27044Y00300102	3784,97	20,17	0,53%
	27044Y00400020	6284,60	477,67	7,60%
	27044Y00400021	4891,28	2500,89	51,13%
	27044Y00400022	2889,22	16,01	0,55%
	27044Y00400058	13526,17	1175,78	8,69%

A Pastoriza

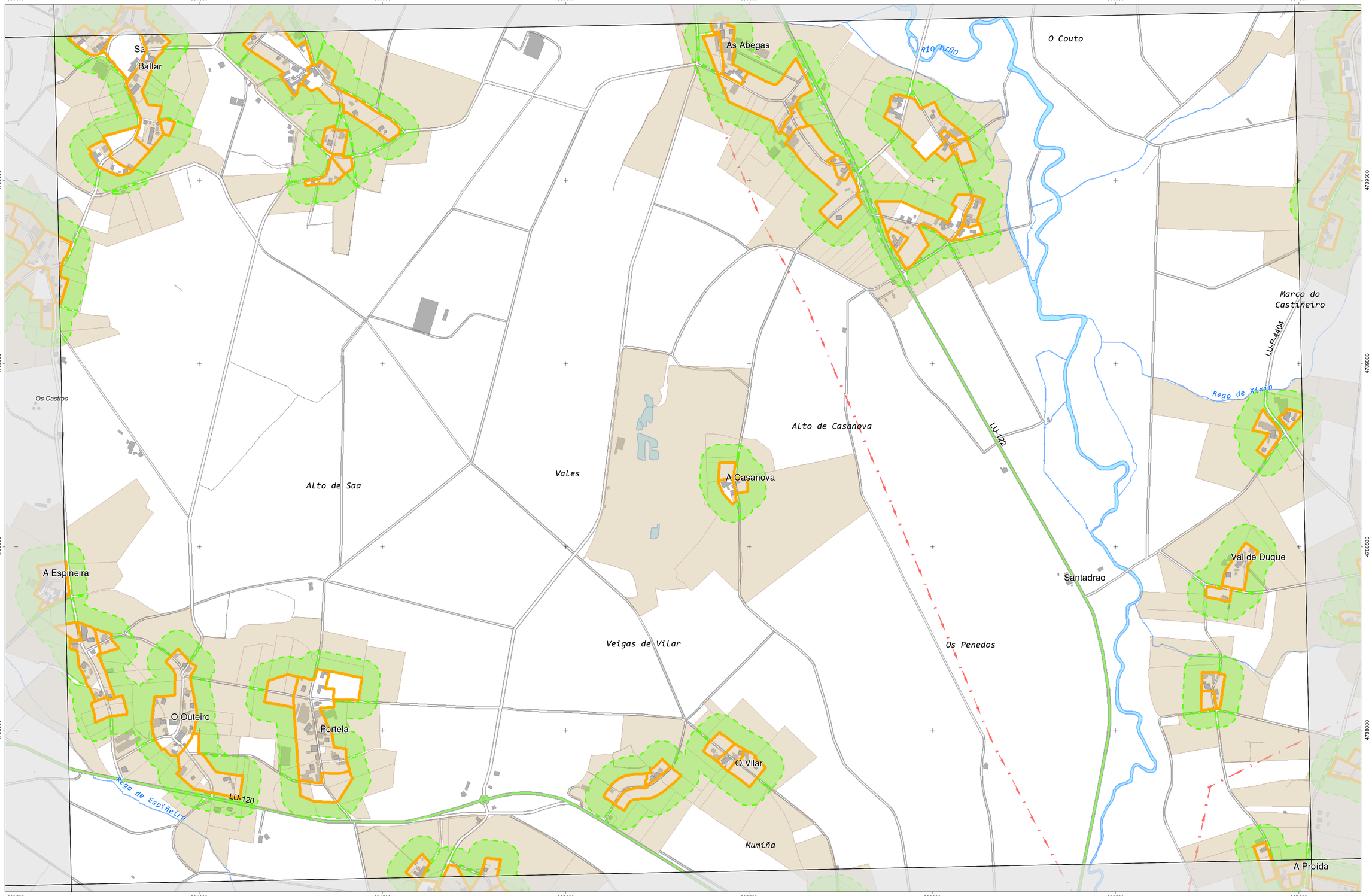

Cartografía elaborada polo Instituto de Estudos do Territorio

CARTOGRAFÍA DAS FAIXAS SECUNDARIAS DE XESTIÓN DE BIOMASA

- Parcelas afectadas
- Faixa Protección 50m
- Delimitación Automática
- Solo de Nucleo Rural
- Solo Urbano
- Solo Urbanizable

Parcelas afectadas por faixas de 50 metros entorno a núcleos

Coordenadas das esquinas da folla

	UTM ED50 Fuso 29 X	UTM ED50 Fuso 29 Y	Xeográficas ETRS89 LONXITUDE	Xeográficas ETRS89 LATITUDE
1	633729,8	4790106,0	-7:21:15,0	43:15:00,0
2	637112,2	4790173,4	-7:18:45,0	43:15:00,0
3	637158,8	4787859,8	-7:18:45,0	43:13:45,0
4	633775,3	4787792,3	-7:21:15,0	43:13:45,0

Proxección U.T.M. Fuso 29
Elipsoide GRS80
Sistema de referencia ETRS89

0 25 50 75 100 125 150 Metros



Folla: 0048A-0505

Plano Nº 0048A-0505	Referencia Catastral	Superficie (m²)	Superficie Afectada (m²)	Porcentaxe Afectada
	000100300PH38H	123,50	123,50	100,00%
	000100800PH38H	331,91	77,49	23,35%
	000700100PH38H	304,28	29,31	9,63%
	000700300PH38H	21,53	21,53	100,00%
	000700400PH38H	115,54	92,90	80,40%
	000700500PH38H	124,26	74,16	59,68%
	001200800PH38H	220,52	35,43	16,07%
	001900400PH38G	610,65	21,35	3,50%
	002001600PH38G	101,54	101,54	100,00%
	002001700PH38G	156,00	156,00	100,00%
	002100100PH38H	64,00	64,00	100,00%
	002500300PH38G	75,75	60,73	80,17%
	002500800PH38B	41,37	41,37	100,00%
	27044A00200361	182718,87	1921,89	1,05%
	27044A10600288	516,15	510,38	98,88%
	27044A10700061	289,55	289,55	100,00%
	27044A11000198	4978,65	128,17	2,57%
	27044A11100269	7362,62	4304,97	58,47%
	27044A11300001	368,35	160,14	43,48%
	27044A11500191	2633,36	1127,74	42,83%
	27044A11500204	1277,96	1238,17	96,89%
	27044A11500258	1294,74	60,00	4,63%
	27044A11500264	1709,00	44,35	2,59%
	27044K00100106	9557,35	5550,27	58,07%
	27044K00200001	1826,44	864,06	47,31%
	27044K00200002	24060,85	7845,36	32,61%
	27044K00200005	4141,22	4139,64	99,96%
	27044K00200006	3677,80	2323,68	63,18%
	27044K00200007	1638,07	1015,68	62,00%
	27044K00200008	1850,49	1706,94	92,24%
	27044K00200009	12865,15	3196,06	24,84%
	27044K00200013	1926,87	1051,01	54,55%
	27044K00200014	2619,02	1066,08	40,71%
	27044K00200015	5174,46	1632,39	31,55%
	27044K00200016	11190,44	5043,78	45,07%
	27044K00200017	1311,06	22,22	1,69%
	27044K00200020	8288,94	1697,34	20,48%
	27044K00200023	3883,69	3353,47	86,35%
	27044K00200024	5595,22	2173,16	38,84%
	27044K00200025	21052,30	6822,01	32,41%
	27044K00200026	6333,72	5103,29	80,57%
	27044K00200036	2761,46	2469,29	89,42%
	27044K00200037	10172,05	146,74	1,44%
	27044K00200039	8166,52	3832,87	46,93%
	27044K00200056	16445,65	5369,45	32,65%

Plano Nº 0048A-0505	Referencia Catastral	Superficie (m²)	Superficie Afectada (m²)	Porcentaxe Afectada
	27044K00200060	8348,67	5149,46	61,68%
	27044K00200061	6841,80	2239,77	32,74%
	27044K00200062	7843,77	5878,59	74,95%
	27044K00200063	3180,89	1411,69	44,38%
	27044K00200065	4405,40	3828,66	86,91%
	27044K00200066	5421,76	3913,47	72,18%
	27044K00200067	9347,50	4813,94	51,50%
	27044K00200068	10509,12	6807,28	64,77%
	27044K00200069	995,89	41,00	4,12%
	27044K00200071	1430,08	1429,06	99,93%
	27044K00200169	4248,49	1768,86	41,64%
	27044K00200170	8142,37	3634,83	44,64%
	27044K00200173	23843,13	6789,08	28,47%
	27044K00200177	8874,27	4782,91	53,90%
	27044K00200178	3680,93	1482,99	40,29%
	27044K00300006	8504,12	1451,29	17,07%
	27044K00300007	2825,89	2793,66	98,86%
	27044K00300010	5790,78	3848,66	66,46%
	27044K00300011	17919,21	7629,13	42,58%
	27044K00300012	10497,50	3710,19	35,34%
	27044K00300013	32377,31	1857,44	5,74%
	27044K00300025	988,18	790,57	80,00%
	27044K00300082	5150,62	412,31	8,01%
	27044K00300083	5795,43	3800,37	65,58%
	27044K00300084	3537,15	2239,20	63,31%
	27044K00300110	12080,99	337,71	2,80%
	27044K00300111	4076,26	467,67	11,47%
	27044K00300112	6479,55	632,04	9,75%
	27044K00300113	4788,25	299,22	6,25%
	27044K00300114	3320,46	124,69	3,76%
	27044K00300118	5055,60	3905,96	77,26%
	27044K00300119	18786,20	6889,79	36,67%
	27044K00300200	11874,99	393,15	3,31%
	27044K00300203	109446,69	13096,41	11,97%
	27044K00300214	6444,50	2624,31	40,72%
	27044Q00100003	7271,47	963,06	13,24%
	27044Q00100006	2051,28	1218,12	59,38%
	27044Q00100007	1937,67	1932,07	99,71%
	27044Q00100008	2617,31	1180,82	45,12%
	27044Q00100009	25201,68	4823,34	19,14%
	27044Q00100011	6924,61	3891,28	56,19%
	27044Q00100012	2631,34	95,98	3,65%
	27044Q00100014	3437,85	2154,29	62,66%
	27044Q00100015	3390,14	1731,80	51,08%
	27044Q00100016	9513,57	5816,14	61,14%

Plano Nº 0048A-0505	Referencia Catastral	Superficie (m²)	Superficie Afectada (m²)	Porcentaxe Afectada
	27044Q00100017	3815,21	2294,81	60,15%
	27044Q00100018	4398,33	2218,51	50,44%
	27044Q00100019	3400,49	2104,62	61,89%
	27044Q00100020	4916,27	3362,43	68,39%
	27044Q00100021	13696,47	8178,15	59,71%
	27044Q00100023	3538,15	1786,53	50,49%
	27044Q00100024	4548,22	1140,95	25,09%
	27044Q00100025	3238,89	137,00	4,23%
	27044Q00100026	1760,85	1753,71	99,59%
	27044Q00100028	1832,86	382,59	20,87%
	27044Q00100029	4093,91	2653,09	64,81%
	27044Q00100030	2874,03	957,04	33,30%
	27044Q00100032	1257,07	462,67	36,80%
	27044Q00100033	9509,10	4000,37	42,07%
	27044Q00100034	2301,70	1125,49	48,90%
	27044Q00100035	1701,93	1638,97	96,30%
	27044Q00100036	9766,45	4094,26	41,92%
	27044Q00100037	9725,76	6216,05	63,91%
	27044Q00100038	2932,91	2923,15	99,67%
	27044Q00100040	4446,36	1261,35	28,37%
	27044Q00100041	8582,60	4331,43	50,47%
	27044Q00100042	19672,49	8396,69	42,68%
	27044Q00100045	3069,26	374,37	12,20%
	27044Q00100046	2811,53	2725,84	96,95%
	27044Q00100048	4474,91	1922,61	42,96%
	27044Q00100049	4071,96	1590,49	39,06%
	27044Q00100050	17977,46	5336,09	29,68%
	27044Q00100051	16688,23	5515,26	33,05%
	27044Q00100067	28744,49	4326,51	15,05%
	27044Q00100068	5472,66	688,06	12,57%
	27044Q00100069	4371,18	2654,82	60,73%
	27044Q00100070	7142,35	2607,52	36,51%
	27044Q00100071	9081,01	4033,95	44,42%
	27044Q00100072	6544,92	4683,32	71,56%
	27044Q00100073	2659,24	1362,17	51,22%
	27044Q00100075	10988,96	2696,35	24,54%
	27044Q00100076	10065,46	3959,11	39,33%
	27044Q00100077	2722,32	1171,33	43,03%
	27044Q00100096	15452,08	5032,55	32,57%
	27044Q00100098	3904,58	3904,57	100,00%
	27044Q00100099	8857,29	2288,82	25,84%
	27044Q00100127	9396,89	5345,75	56,89%
	27044Q00100128	10107,01	4275,84	42,31%
	27044Q00100130	23593,99	7524,32	31,89%
	27044Q00110028	1059,26	540,93	51,07%

Plano Nº 0048A-0505	Referencia Catastral	Superficie (m²)	Superficie Afectada (m²)	Porcentaxe Afectada
	27044Q00110029	5695,01	2258,63	39,66%
	27044Q00110075	14365,74	5933,68	41,30%
	27044Q00200051	86069,48	6093,56	7,08%
	27044Q00200053	8277,79	4025,66	48,63%
	27044Q00200087	5281,02	2870,59	54,36%
	27044Q00200088	1237,97	1237,97	100,00%
	27044Q00200089	3612,40	1730,83	47,91%
	27044Q00200090	27945,07	5785,00	20,70%
	27044Q00200110	2804,11	1888,54	67,35%
	27044Q00200111	1476,80	336,31	22,77%
	27044Q00200113	18486,46	7494,27	40,54%
	27044Q00200128	16873,11	5656,03	33,52%
	27044Q00200134	6830,81	2278,97	33,36%
	27044Q00200143	17943,83	5961,09	33,22%
	27044Q00200145	4429,45	48,90	1,10%
	27044Q00200146	19255,20	270,89	1,41%
	27044Q00200152	18966,02	6804,25	35,88%
	27044Q00200153	3290,96	1054,09	32,03%
	27044Q00200154	7293,36	4149,01	56,89%
	27044Q00200155	7495,57	6094,60	81,31%
	27044Q00200156	4671,78	2215,41	47,42%
	27044Q00200157	6897,14	3443,66	49,93%
	27044Q00200158	9658,18	1361,98	14,10%
	27044Q00200159	3051,26	426,09	13,96%
	27044Q00200160	3062,45	2595,36	84,75%
	27044Q00200161	3615,36	2297,58	63,55%
	27044Q00400026	22691,68	1107,92	4,88%
	27044Q00400029	45549,68	13740,99	30,17%
	27044Q00400032	4370,67	1720,31	39,36%
	27044Q00400033	4976,61	1405,50	28,24%
	27044Q00500001	5060,19	181,52	3,59%
	27044Q00500002	1472,24	92,31	6,27%
	27044Q00500003	14291,50	5046,10	35,31%
	27044Q00500004	3401,58	3401,43	100,00%
	27044Q00500006	20003,01	5281,68	26,40%
	27044Q00500051	9340,93	723,94	7,75%
	27044Q00500052	5756,52	2521,64	43,80%
	27044Q00500053	11934,75	910,58	7,63%
	27044Q00500054	2318,60	1289,08	55,60%
	27044Q00500055	1735,59	647,47	37,31%
	27044V00100029	790,85	790,50	99,96%
	27044V00100030	3225,28	1003,58	31,12%
	27044V00100031	1827,86	548,48	30,01%
	27044V00100032	8474,26	4112,97	48,53%
	27044V00100034	8994,91	3717,26	41,33%

Plano Nº 0048A-0505	Referencia Catastral	Superficie (m²)	Superficie Afectada (m²)	Porcentaxe Afectada
	27044V00100063	40182,42	5225,69	13,00%
	27044V00100064	9212,79	2765,57	30,02%
	27044V00100065	10132,49	4687,23	46,26%
	27044V00100066	8732,34	3084,83	35,33%
	27044V00100069	18372,91	3434,32	18,69%
	27044W00200180	4910,17	114,02	2,32%
	27044W00200182	7180,80	1899,53	26,45%
	27044W00200183	22363,00	7564,65	33,83%
	27044W00200185	13192,68	3397,58	25,75%
	27044W00200189	7910,04	533,83	6,75%
	27044W00200190	3252,70	2788,03	85,71%
	27044W00200191	2195,70	1027,87	46,81%
	27044W00200192	11558,59	1734,89	15,01%
	27044W00200195	6680,03	4448,54	66,59%
	27044W00200196	4394,09	1960,60	44,62%
	27044W00200197	10893,09	6373,55	58,51%
	27044W00200198	5716,81	298,19	5,22%
	27044W00200202	13699,92	257,82	1,88%
	27044W00200203	28008,52	1596,48	5,70%
	27044W00200205	2706,16	2355,59	87,05%
	27044W00200207	7320,52	6318,95	86,32%
	27044W00200209	8070,00	2147,35	26,61%
	27044W00200210	9877,74	36,62	0,37%
	27044W00200213	40177,89	11829,87	29,44%
	27044W00200223	17780,56	7641,87	42,98%
	27044W00200224	8524,44	1929,73	22,64%
	27044W00210179	7116,42	1483,85	20,85%
	27044W00210182	6124,67	436,46	7,13%
	27044X00100062	26713,90	6912,27	25,88%
	27044X00100065	32199,64	9523,75	29,58%
	27044X00100066	21979,26	1412,30	6,43%
	27044X00100067	13038,11	6217,92	47,69%
	27044X00100068	2512,62	2002,96	79,72%
	27044X00100069	2340,43	183,78	7,85%
	27044X00100070	6694,31	4279,02	63,92%
	27044X00100071	5607,20	3169,21	56,52%
	27044X00100073	2356,15	28,20	1,20%
	27044X00100076	41421,12	7545,24	18,22%
	27044X00100083	18438,32	5759,53	31,24%
	27044X00100087	16747,05	2901,84	17,33%
	27044X00100088	3534,79	1791,90	50,69%
	27044X00100089	3197,71	610,06	19,08%
	27044X00100090	24319,64	5185,06	21,32%
	27044X00100102	6380,10	1272,88	19,95%
	27044X00100103	9274,42	1763,62	19,02%

Plano Nº 0048A-0505	Referencia Catastral	Superficie (m²)	Superficie Afectada (m²)	Porcentaxe Afectada
	27044X00100105	55510,20	7343,52	13,23%
	27044X00100118	4834,00	1807,72	37,40%
	27044X00100125	10311,21	1045,22	10,14%
	27044X00100129	9279,82	1796,29	19,36%
	27044X00100130	6377,78	3313,78	51,96%
	27044X00100141	5046,93	1487,38	29,47%
	27044X00100143	6179,97	5795,29	93,78%
	27044X00100145	8392,70	4326,65	51,55%
	27044Y00100041	9210,97	3052,38	33,14%
	27044Y00100042	2238,46	1354,20	60,50%
	27044Y00100043	2768,01	951,80	34,39%
	27044Y00100044	12392,36	4737,51	38,23%
	27044Y00100045	29960,59	11338,84	37,85%
	27044Y00100046	33411,03	7033,55	21,05%
	27044Y00100056	7559,63	2211,02	29,25%
	27044Y00100057	9566,94	4586,75	47,94%
	27044Y00100058	10858,94	118,77	1,09%
	27044Y00100059	14930,28	3490,78	23,38%
	27044Y00100060	4542,81	1173,25	25,83%
	27044Y00100061	18189,31	6600,82	36,29%
	27044Y00100062	8695,74	4579,74	52,67%
	27044Y00100063	2487,97	1690,25	67,94%
	27044Y00100064	3925,41	2648,46	67,47%
	27044Y00100065	3483,30	1497,65	43,00%
	27044Y00100066	7642,41	1834,97	24,01%
	27044Y00100067	6829,02	1328,98	19,46%
	27044Y00100068	1499,84	746,44	49,77%
	27044Y00100069	8958,53	4067,01	45,40%
	27044Y00100070	12685,68	4563,30	35,97%
	27044Y00100072	25302,81	38,48	0,15%
	27044Y00100103	9280,24	3873,74	41,74%
	27044Y00100104	13688,50	2244,46	16,40%
	27044Y00100105	7607,77	2126,79	27,96%
	27044Y00100106	36261,10	9961,30	27,47%
	27044Y00100107	3399,90	455,06	13,38%
	27044Y00100108	2691,62	2691,64	100,00%
	27044Y00100109	6453,88	2910,21	45,09%
	27044Y00100114	4544,10	2956,50	65,06%
	27044Y00100115	5809,28	1063,28	18,30%
	27044Y00100116	2340,00	501,01	21,41%
	27044Y00100117	2042,64	473,86	23,20%
	27044Y00100118	3284,31	1126,91	34,31%
	27044Y00100120	5721,32	1635,23	28,58%
	27044Y00100121	2163,78	595,62	27,53%
	27044Y00100122	4739,14	103,19	2,18%

Plano Nº 0048A-0505	Referencia Catastral	Superficie (m²)	Superficie Afectada (m²)	Porcentaxe Afectada
	27044Y00100153	3497,47	1429,17	40,86%
	27044Y00100154	4356,81	2091,62	48,01%
	27044Y00100155	2459,36	1459,52	59,35%
	27044Y00100156	2127,70	2126,83	99,96%
	27044Y00100157	6535,88	1502,51	22,99%
	27044Y00100158	1922,36	157,11	8,17%
	27044Y00100159	2013,26	255,09	12,67%
	27044Y00100160	1416,96	513,87	36,27%
	27044Y00100161	4729,51	2272,80	48,06%
	27044Y00100162	2602,54	1028,48	39,52%
	27044Y00100164	3521,63	3038,70	86,29%
	27044Y00100166	7462,11	4161,78	55,77%
	27044Y00100168	11122,48	7680,47	69,05%
	27044Y00100169	5228,13	3028,98	57,94%
	27044Y00100170	6115,19	4846,83	79,26%
	27044Y00100172	6604,28	812,61	12,30%
	27044Y00100173	5691,50	4470,09	78,54%
	27044Y00100174	2976,81	1481,92	49,78%
	27044Y00100179	7479,00	2620,31	35,04%
	27044Y00100180	4489,79	1707,57	38,03%
	27044Y00100181	2632,40	890,94	33,85%
	27044Y00100182	4373,73	1977,67	45,22%
	27044Y00100183	3533,00	1604,55	45,42%
	27044Y00100188	2552,01	568,73	22,29%
	27044Y00100189	15654,14	9243,62	59,05%
	27044Y00100190	2435,38	1071,87	44,01%
	27044Y00100192	2542,00	1636,11	64,36%
	27044Y00100199	13939,44	3582,59	25,70%
	27044Y00100200	5417,06	1892,85	34,94%
	27044Y00110161	6076,27	3275,20	53,90%
	27044Y00400194	28757,87	2769,50	9,63%

A Pastoriza

fegamp · galicia o bo camiño · Xacobeo 2021 · XUNTA DE GALICIA

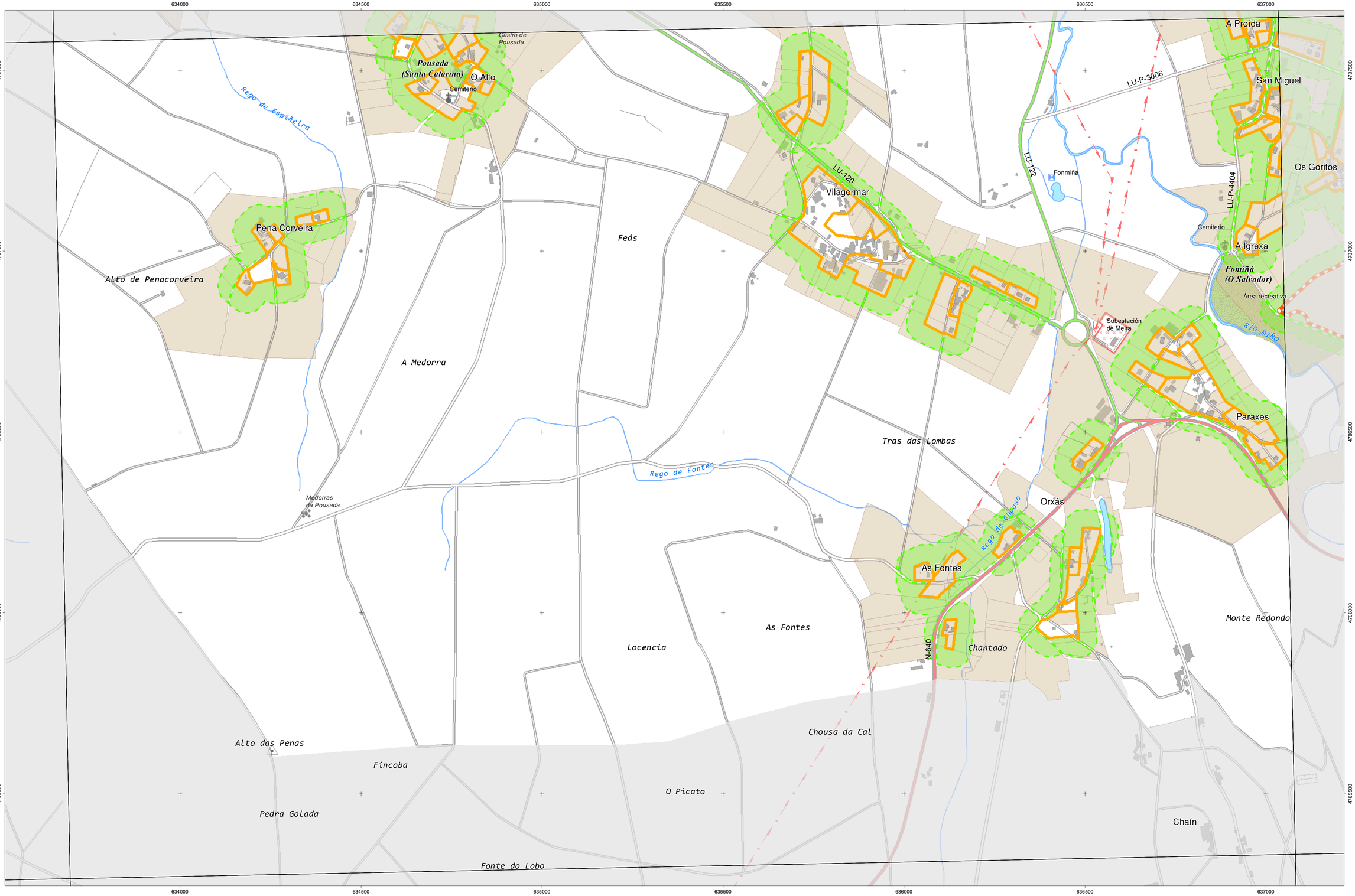

Cartografía elaborada polo Instituto de Estudos do Territorio

INSTITUTO DE ESTUDOS DO TERRITORIO

CARTOGRAFÍA DAS FAIXAS SECUNDARIAS DE XESTIÓN DE BIOMASA

- Parcelas afectadas
- Faixa Protección 50m
- Delimitación Automática
- Solo de Nucleo Rural
- Solo Urbano
- Solo Urbanizable

Parcelas afectadas por faixas de 50 metros entorno a núcleos

Coordenadas das esquinas da folla

	UTM ED50 Fuso 29 X	UTM ED50 Fuso 29 Y	Xeográficas ETRS89 LONXITUDE	Xeográficas ETRS89 LATITUDE
1	633775,3	4787792,3	-7:21:15,0	43:13:45,0
2	637158,8	4787859,8	-7:18:45,0	43:13:45,0
3	637205,5	4785546,1	-7:18:45,0	43:12:30,0
4	633820,8	4785478,7	-7:21:15,0	43:12:30,0

Proxección U.T.M. Fuso 29
Elipsoide GRS80
Sistema de referencia ETRS89

0 25 50 75 100 125 150 Metros



Folla: 0048A-0506

Plano Nº 0048A-0506	Referencia Catastral	Superficie (m²)	Superficie Afectada (m²)	Porcentaxe Afectada
	000200900PH38F	111,18	111,18	100,00%
	000201200PH38F	118,73	118,73	100,00%
	000201400PH38F	24,22	10,28	42,46%
	000301700PH38F	212,42	212,42	100,00%
	000301900PH38F	222,75	41,52	18,64%
	000702300PH38F	188,85	188,85	100,00%
	000702400PH38F	78,50	64,34	81,96%
	000703100PH38F	99,00	14,57	14,72%
	000800800PH38F	166,22	38,39	23,09%
	001200100PH38F	169,61	27,16	16,02%
	001200400PH38F	239,90	158,82	66,20%
	002501400PH38B	533,29	35,84	6,72%
	002501700PH38B	77,90	41,42	53,17%
	002502000PH38B	176,19	176,19	100,00%
	27044A02100375	214,24	143,62	67,04%
	27044A02400021	403,97	403,97	100,00%
	27044A02400030	757,33	184,17	24,32%
	27044A02400413	3593,19	1510,89	42,05%
	27044A02400414	1917,53	11,65	0,61%
	27044A02400429	1138,10	199,19	17,50%
	27044A02400674	1542,29	1542,29	100,00%
	27044A02400718	3917,87	1196,51	30,54%
	27044A02400729	7015,51	1360,48	19,39%
	27044A02405001	615,08	571,42	92,90%
	27044A02405004	946,33	12,11	1,28%
	27044Q00200134	6830,81	2278,97	33,36%
	27044Q00200137	1757,02	1450,53	82,56%
	27044Q00200138	4603,61	2118,79	46,02%
	27044Q00200139	10238,91	2181,73	21,31%
	27044Q00200140	6048,42	2773,54	45,86%
	27044Q00200141	7214,83	3172,97	43,98%
	27044Q00200142	3505,81	1773,55	50,59%
	27044Q00200143	17943,83	5961,09	33,22%
	27044Q00200146	19255,20	270,89	1,41%
	27044Q00300042	7294,75	411,59	5,64%
	27044Q00300043	3803,07	399,58	10,51%
	27044Q00300044	6751,63	898,63	13,31%
	27044Q00300045	2794,24	437,46	15,66%
	27044Q00300046	4792,95	1325,65	27,66%
	27044Q00300047	10599,02	3539,15	33,39%
	27044Q00300048	3040,55	2594,44	85,33%
	27044Q00300049	14156,68	3855,26	27,23%
	27044Q00300052	17303,29	276,83	1,60%
	27044Q00300085	6806,10	2382,25	35,00%
	27044Q00300087	9026,80	4665,60	51,69%

Plano Nº 0048A-0506	Referencia Catastral	Superficie (m²)	Superficie Afectada (m²)	Porcentaxe Afectada
	27044Q00300088	3594,95	1472,70	40,97%
	27044Q00300089	1793,89	693,38	38,65%
	27044Q00300091	8322,35	3972,00	47,73%
	27044Q00300094	9881,80	3393,14	34,34%
	27044Q00300099	5660,89	712,73	12,59%
	27044Q00300101	3475,52	311,43	8,96%
	27044Q00300102	4119,65	772,41	18,75%
	27044Q00300105	1736,72	1125,30	64,79%
	27044Q00300106	6484,36	3198,55	49,33%
	27044Q00300107	6060,23	4450,91	73,44%
	27044Q00300108	13099,26	5343,77	40,79%
	27044Q00300109	8100,77	4243,45	52,38%
	27044Q00300110	5740,93	1937,29	33,75%
	27044Q00300111	7281,59	2803,54	38,50%
	27044Q00300114	18606,54	3138,92	16,87%
	27044Q00300115	2113,96	1513,32	71,59%
	27044Q00300116	320,54	308,53	96,25%
	27044Q00300117	271,65	271,65	100,00%
	27044Q00300118	6157,54	1380,53	22,42%
	27044Q00300124	6598,26	825,89	12,52%
	27044Q00300125	5489,89	72,10	1,31%
	27044Q00300128	2652,60	825,87	31,13%
	27044Q00300129	3278,50	3277,15	99,96%
	27044Q00300130	2520,37	1526,83	60,58%
	27044Q00300131	848,03	234,87	27,70%
	27044Q00300132	632,84	139,59	22,06%
	27044Q00300133	4536,15	3629,69	80,02%
	27044Q00300134	3796,43	2127,11	56,03%
	27044Q00300135	5962,84	2203,98	36,96%
	27044Q00300137	3540,99	2607,49	73,64%
	27044Q00300138	1964,12	1165,91	59,36%
	27044Q00300139	6858,83	1972,01	28,75%
	27044Q00300140	3830,55	312,56	8,16%
	27044Q00300141	4763,22	4747,90	99,68%
	27044Q00300142	4329,56	2107,21	48,67%
	27044Q00300143	6060,03	5306,36	87,56%
	27044Q00300144	628,31	110,94	17,66%
	27044Q00300158	9041,89	6296,52	69,64%
	27044Q00300159	2513,55	1492,00	59,36%
	27044Q00300160	4852,05	650,85	13,41%
	27044Q00300161	5600,11	1530,03	27,32%
	27044Q00300162	2682,44	2682,23	99,99%
	27044Q00300163	4189,68	2451,96	58,52%
	27044Q00300164	3630,55	1272,98	35,06%
	27044Q00300165	1100,30	319,59	29,05%

Plano Nº 0048A-0506	Referencia Catastral	Superficie (m²)	Superficie Afectada (m²)	Porcentaxe Afectada
	27044Q00300166	13001,89	1220,16	9,38%
	27044Q00300167	6960,93	2733,16	39,26%
	27044Q00300168	4433,69	261,12	5,89%
	27044Q00300169	40345,72	3659,94	9,07%
	27044Q00300170	3780,31	2079,88	55,02%
	27044Q00300171	3979,67	2652,10	66,64%
	27044Q00300172	381,15	238,48	62,57%
	27044Q00300173	1352,29	653,33	48,31%
	27044Q00300174	6386,47	4825,57	75,56%
	27044Q00300175	4898,94	52,68	1,08%
	27044Q00300177	2433,57	1024,95	42,12%
	27044Q00300178	7622,27	416,32	5,46%
	27044Q00300186	6424,98	3417,60	53,19%
	27044Q00300187	6005,09	2502,22	41,67%
	27044Q00300188	11812,13	83,33	0,71%
	27044Q00300189	17137,78	10216,95	59,62%
	27044Q00300190	3446,25	3368,11	97,73%
	27044Q00300191	11411,78	5375,23	47,10%
	27044Q00300192	6537,23	3374,35	51,62%
	27044Q00300193	7422,50	3898,77	52,53%
	27044Q00300194	782,77	31,62	4,04%
	27044Q00300195	14684,00	155,20	1,06%
	27044Q00300196	1104,06	231,22	20,94%
	27044Q00300197	1622,20	542,48	33,44%
	27044Q00300198	6965,81	1593,03	22,87%
	27044Q00300200	8454,50	1803,73	21,33%
	27044Q00300201	6080,93	4474,32	73,58%
	27044Q00300202	10548,95	2666,40	25,28%
	27044Q00300203	2376,73	1050,73	44,21%
	27044Q00300204	1086,40	376,28	34,64%
	27044Q00300205	845,26	447,17	52,90%
	27044Q00300206	3128,44	871,76	27,87%
	27044Q00300208	1367,72	573,82	41,95%
	27044Q00300209	13998,77	7159,62	51,14%
	27044Q00300210	2231,06	324,00	14,52%
	27044Q00300211	472,90	472,90	100,00%
	27044Q00300212	5740,75	1496,50	26,07%
	27044Q00300213	1246,08	1246,08	100,00%
	27044Q00300214	2013,66	2013,66	100,00%
	27044Q00300215	279,63	205,15	73,37%
	27044Q00300216	2733,95	267,44	9,78%
	27044Q00300218	3227,03	2870,49	88,95%
	27044Q00300219	3100,30	1763,22	56,87%
	27044Q00300221	476,53	107,32	22,52%
	27044Q00300222	3056,34	2796,50	91,50%

Plano Nº 0048A-0506	Referencia Catastral	Superficie (m²)	Superficie Afectada (m²)	Porcentaxe Afectada
	27044Q00300223	1039,92	1039,92	100,00%
	27044Q00300225	15734,01	3861,14	24,54%
	27044Q00300226	2552,70	40,57	1,59%
	27044Q00310100	491,71	105,78	21,51%
	27044Q00310145	14332,29	6186,70	43,17%
	27044Q00310164	3025,76	1206,63	39,88%
	27044Q00310190	3411,00	2785,26	81,66%
	27044Q00320190	4227,00	2502,17	59,19%
	27044Q00400001	7643,72	4842,15	63,35%
	27044Q00400002	11438,84	1515,64	13,25%
	27044Q00400003	14181,61	2484,82	17,52%
	27044Q00400005	10389,62	1292,47	12,44%
	27044Q00400026	22691,68	1107,92	4,88%
	27044Q00400029	45549,68	13740,99	30,17%
	27044Q00400030	4384,51	1815,20	41,40%
	27044Q00400031	3544,30	3443,07	97,14%
	27044Q00400032	4370,67	1720,31	39,36%
	27044Q00400033	4976,61	1405,50	28,24%
	27044Q00400034	2093,42	589,27	28,15%
	27044Q00400035	7160,49	3814,57	53,27%
	27044Q00400036	4241,06	3939,76	92,90%
	27044Q00400039	2307,40	946,18	41,01%
	27044Q00400040	3900,60	1571,63	40,29%
	27044Q00400041	16220,66	4044,59	24,93%
	27044Q00400068	16791,78	2692,82	16,04%
	27044Q00400070	11225,87	123,98	1,10%
	27044Q00400147	22760,33	793,31	3,49%
	27044Q00400148	5816,23	4773,98	82,08%
	27044Q00400149	8337,86	3034,57	36,40%
	27044Q00400150	1918,68	1644,18	85,69%
	27044Q00400151	3283,15	3083,48	93,92%
	27044Q00400152	6386,47	3002,10	47,01%
	27044Q00410153	6844,81	567,93	8,30%
	27044Q00500003	14291,50	5046,10	35,31%
	27044Q00500004	3401,58	3401,43	100,00%
	27044Q00500005	1528,08	1528,08	100,00%
	27044Q00500006	20003,01	5281,68	26,40%
	27044Q00500007	6440,65	654,92	10,17%
	27044Q00500008	3433,99	3244,30	94,48%
	27044Q00500009	3803,65	2615,05	68,75%
	27044Q00500010	2191,56	271,57	12,39%
	27044Q00500011	4801,41	255,48	5,32%
	27044Q00500012	16723,10	4618,96	27,62%
	27044Q00500013	21471,37	7384,17	34,39%
	27044Q00500019	3076,40	109,04	3,54%

Plano Nº 0048A-0506	Referencia Catastral	Superficie (m²)	Superficie Afectada (m²)	Porcentaxe Afectada
	27044Q00500020	6341,20	4838,15	76,30%
	27044Q00500022	7207,44	4813,10	66,78%
	27044Q00500093	24724,13	10020,16	40,53%
	27044Q00500094	5473,89	3738,95	68,31%
	27044Q00500141	3914,25	2705,83	69,13%
	27044Q00500143	27442,24	7570,32	27,59%
	27044Q00510139	34544,01	1847,18	5,35%
	27044W00100050	108400,48	33714,61	31,10%
	27044W00100056	6209,64	2869,82	46,22%
	27044W00100058	33764,01	11170,57	33,08%
	27044W00100072	1441,36	845,30	58,65%
	27044W00100073	13334,72	1548,87	11,62%
	27044W00100076	7781,07	634,21	8,15%
	27044W00100077	1709,88	1709,83	100,00%
	27044W00100078	848,91	187,10	22,04%
	27044W00100079	2634,38	819,53	31,11%
	27044W00100080	4182,74	2560,99	61,23%
	27044W00100081	2921,06	1450,97	49,67%
	27044W00100082	6227,13	4432,61	71,18%
	27044W00100083	3727,53	1040,32	27,91%
	27044W00100084	1921,57	894,85	46,57%
	27044W00100085	5024,09	2072,03	41,24%
	27044W00100086	4567,29	2714,03	59,42%
	27044W00100089	898,79	510,26	56,77%
	27044W00100090	1585,81	911,32	57,47%
	27044W00100091	1618,06	423,42	26,17%
	27044W00100092	2386,70	1909,21	79,99%
	27044W00100093	6705,59	3759,68	56,07%
	27044W00100096	11458,27	4174,06	36,43%
	27044W00100100	139,96	117,18	83,73%
	27044W00100101	728,10	126,91	17,43%
	27044W00100102	605,65	355,46	58,69%
	27044W00100103	2371,34	291,59	12,30%
	27044W00100104	1062,60	1043,96	98,25%
	27044W00100105	5039,39	2126,88	42,21%
	27044W00100106	1570,35	27,37	1,74%
	27044W00100108	1880,11	1347,43	71,67%
	27044W00100109	4245,35	454,51	10,71%
	27044W00100110	16043,82	423,21	2,64%
	27044W00100129	1000,28	493,63	49,35%
	27044W00100130	76311,94	6107,12	8,00%
	27044W00100175	7709,76	3402,63	44,13%
	27044W00100176	8573,52	5204,07	60,70%
	27044W00100177	1866,36	440,18	23,59%
	27044W00100178	54441,23	9313,59	17,11%

Plano Nº 0048A-0506	Referencia Catastral	Superficie (m²)	Superficie Afectada (m²)	Porcentaxe Afectada
	27044W00100180	13109,42	2260,86	17,25%
	27044W00110072	6177,11	3626,76	58,71%
	27044W00110096	2117,38	1484,27	70,10%
	27044W00200100	11134,71	7544,00	67,75%
	27044W00200101	11235,65	8772,91	78,08%
	27044W00200102	788,43	201,86	25,60%
	27044W00200107	2791,82	1525,65	54,65%
	27044W00200108	3974,82	2259,27	56,84%
	27044W00200109	7221,64	2720,17	37,67%
	27044W00200110	4191,95	3700,96	88,29%
	27044W00200111	14185,29	8674,96	61,15%
	27044W00200112	6393,66	4660,52	72,89%
	27044W00200113	4274,87	3018,82	70,62%
	27044W00200114	1306,48	282,22	21,60%
	27044W00200115	21090,38	6453,04	30,60%
	27044W00200116	5922,40	3029,56	51,15%
	27044W00200117	2130,31	2130,31	100,00%
	27044W00200118	5028,94	2499,44	49,70%
	27044W00200119	4720,30	1781,47	37,74%
	27044W00200120	11928,51	2868,53	24,05%
	27044W00200126	10479,54	576,22	5,50%
	27044W00200127	5683,88	1350,31	23,76%
	27044W00200128	2208,20	1887,07	85,46%
	27044W00200189	7910,04	533,83	6,75%
	27044W00200191	2195,70	1027,87	46,81%
	27044W00200192	11558,59	1734,89	15,01%
	27044W00200194	4875,38	1849,98	37,95%
	27044W00200195	6680,03	4448,54	66,59%
	27044W00200196	4394,09	1960,60	44,62%
	27044W00200197	10893,09	6373,55	58,51%
	27044W00200206	5646,00	683,33	12,10%
	27044W00200207	7320,52	6318,95	86,32%

A Pastoriza

fegamp · galicia o bo camiño · Xacobeo 2021 · XUNTA DE GALICIA

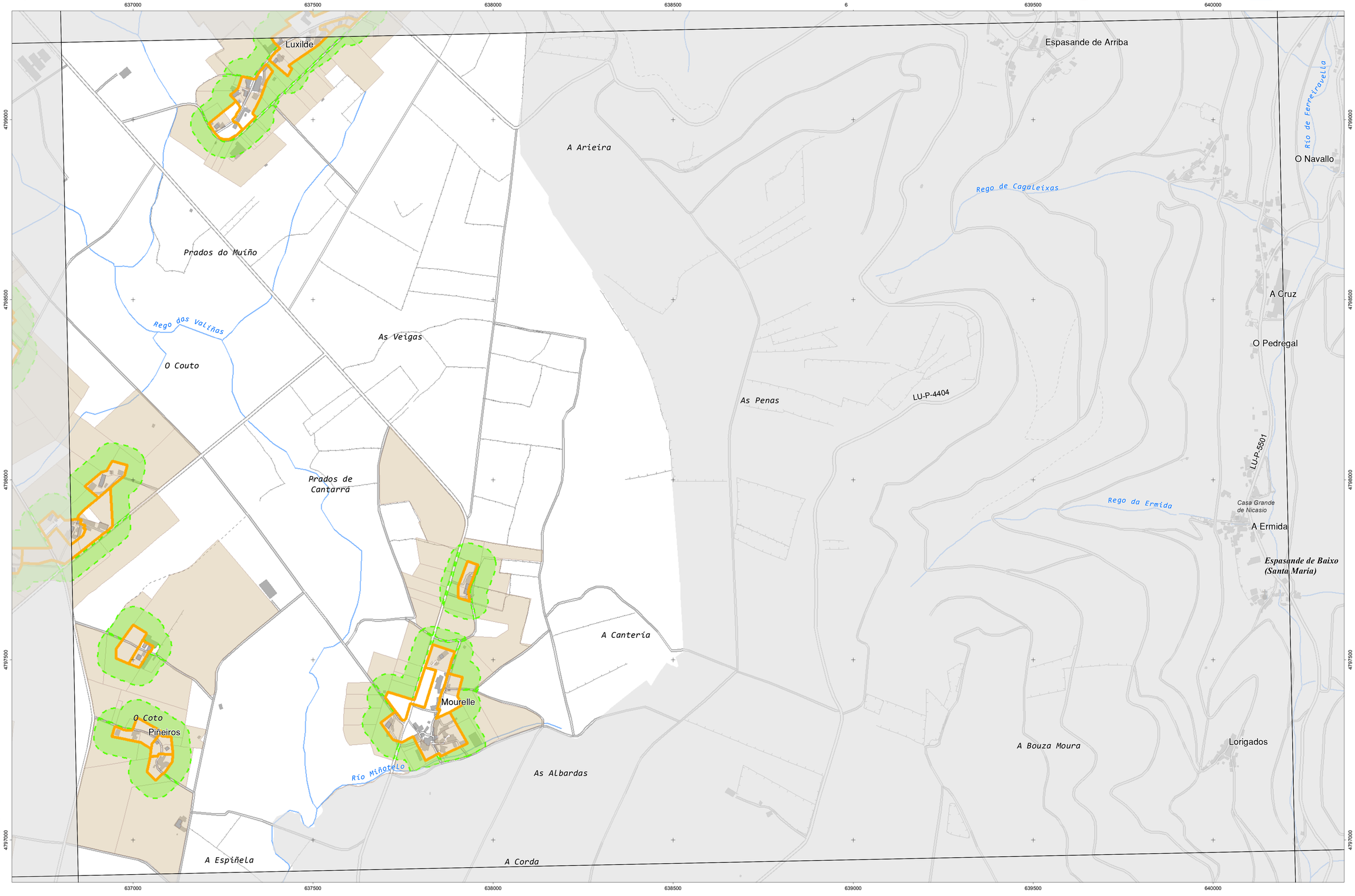

INSTITUTO de ESTUDOS do TERRITORIO
Cartografía elaborada polo Instituto de Estudos do Territorio

CARTOGRAFÍA DAS FAIXAS SECUNDARIAS DE XESTIÓN DE BIOMASA

- Parcelas afectadas
- Faixa Protección 50m
- Delimitación Automática
- Solo de Nucleo Rural
- Solo Urbano
- Solo Urbanizable

Parcelas afectadas por faixas de 50 metros entorno a núcleos

Coordenadas das esquinas da folla

	UTM ED50 Fuso 29 X	UTM ED50 Fuso 29 Y	Xeográficas ETRS89 LONXITUDE	Xeográficas ETRS89 LATITUDE
1	636925,3	4799428,1	-7:18:45,0	43:20:00,0
2	640303,1	4799497,2	-7:16:15,0	43:20:00,0
3	640351,0	4797183,5	-7:16:15,0	43:18:45,0
4	636972,1	4797114,4	-7:18:45,0	43:18:45,0

Proxección U.T.M. Fuso 29
Elipsoide GRS80
Sistema de referencia ETRS89

0 25 50 75 100 125 150 Metros

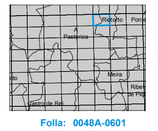

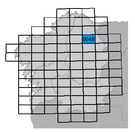

Folla: 0048A-0601

Plano Nº 0048A-0601	Referencia Catastral	Superficie (m²)	Superficie Afectada (m²)	Porcentaxe Afectada
	27044A01060001	694,47	175,06	25,21%
	27044N00900045	26189,54	5106,84	19,50%
	27044N00900046	8296,04	735,76	8,87%
	27044N00900053	22911,62	1403,30	6,12%
	27044N00900054	14784,12	3987,24	26,97%
	27044N00900056	17527,74	8106,06	46,25%
	27044N00900058	11741,90	4115,69	35,05%
	27044N00900059	4973,74	209,20	4,21%
	27044N00900061	13272,98	6306,25	47,51%
	27044N00900062	8888,09	2998,51	33,74%
	27044N00900063	20799,15	4401,96	21,16%
	27044N00900156	11875,66	4471,22	37,65%
	27044N00900157	1843,71	979,12	53,11%
	27044N00900158	1873,97	1010,28	53,91%
	27044N00900160	14226,99	2270,92	15,96%
	27044N00900161	618,49	486,29	78,63%
	27044N00900162	2558,37	2002,01	78,25%
	27044N00900163	557,94	440,62	78,97%
	27044N00900164	3159,84	1772,28	56,09%
	27044N00900187	5372,19	412,17	7,67%
	27044N00900188	2381,12	590,06	24,78%
	27044N00900189	4695,54	797,48	16,98%
	27044N00900190	1122,10	193,84	17,27%
	27044N00900191	1801,13	720,04	39,98%
	27044N00900195	11702,25	1783,56	15,24%
	27044N00900199	11038,41	4786,30	43,36%
	27044N00900201	3432,93	2373,78	69,15%
	27044N00900211	51744,66	5785,47	11,18%
	27044N00900216	4373,27	1163,77	26,61%
	27044N00900217	3452,80	1361,61	39,43%
	27044N00900218	1927,18	844,02	43,80%
	27044N00900219	2518,17	809,36	32,14%
	27044N00900220	1901,67	1820,18	95,71%
	27044N00900221	2838,46	2090,83	73,66%
	27044N00900222	1661,81	1368,90	82,37%
	27044N00900223	2662,83	1196,91	44,95%
	27044N00900226	3285,96	1684,39	51,26%
	27044N00900228	5232,77	3282,28	62,73%
	27044N00900229	4056,14	2153,18	53,08%
	27044N00900230	923,90	413,13	44,72%
	27044N00900232	13732,07	5724,85	41,69%
	27044N00900233	2152,41	259,77	12,07%
	27044N00900343	699,75	355,42	50,79%
	27044N01000041	2677,71	613,24	22,90%
	27044N01000042	3975,01	1477,30	37,16%

Plano Nº 0048A-0601	Referencia Catastral	Superficie (m²)	Superficie Afectada (m²)	Porcentaxe Afectada
	27044N01000043	4419,04	1788,46	40,47%
	27044N01000044	4206,92	906,92	21,56%
	27044N01000051	9160,43	5777,48	63,07%
	27044N01000053	2003,03	923,09	46,08%
	27044N01000054	478,31	478,31	100,00%
	27044N01000055	2119,97	539,28	25,44%
	27044N01000056	2294,05	2294,05	100,00%
	27044N01000057	1635,40	1174,62	71,82%
	27044N01000065	5365,24	1578,24	29,42%
	27044N01000068	4012,73	1608,68	40,09%
	27044N01000070	148,43	148,43	100,00%
	27044N01000071	3012,78	1479,62	49,11%
	27044N01000073	7394,14	4552,70	61,57%
	27044N01000074	7257,06	3744,01	51,59%
	27044N01000075	11907,16	325,05	2,73%
	27044N01000076	10184,31	6676,18	65,55%
	27044N01000077	20514,21	1420,24	6,92%
	27044N01000100	6898,50	3683,05	53,39%
	27044N01000101	4472,49	2164,29	48,39%
	27044N01000103	7479,25	2864,80	38,30%
	27044N01000104	2852,97	2852,97	100,00%
	27044N01000105	1819,13	994,58	54,67%
	27044N01000106	4053,02	2104,55	51,93%
	27044N01000107	147,69	49,15	33,28%
	27044N01000108	3786,46	2962,50	78,24%
	27044N01000112	6095,68	589,28	9,67%
	27044N01000163	38345,50	72,36	0,19%
	27044N01000166	7072,34	1089,81	15,41%
	27044N01000167	4034,03	923,17	22,88%
	27044N01000168	4083,41	476,95	11,68%
	27044N01000169	2481,59	105,27	4,24%
	27044N01000170	4921,84	469,47	9,54%
	27044N01000171	7324,36	3924,68	53,58%
	27044N01000172	2533,60	1493,01	58,93%
	27044N01000173	1775,45	1482,52	83,50%
	27044N01000174	2487,43	2487,38	100,00%
	27044N01000176	6145,16	2022,86	32,92%
	27044N01000233	7719,43	6055,90	78,45%
	27044N01000234	28892,11	4198,06	14,53%
	27044N01000239	6495,40	4508,75	69,41%
	27044N01000242	87666,68	6865,88	7,83%
	27044N01000244	14646,12	2577,45	17,60%
	27044N01000245	1583,41	1583,41	100,00%
	27044N01000246	12597,61	6782,06	53,84%
	27044N01000247	9833,19	1738,48	17,68%

Plano Nº 0048A-0601	Referencia Catastral	Superficie (m²)	Superficie Afectada (m²)	Porcentaxe Afectada
	27044N01000248	6856,14	1030,38	15,03%
	27044N01000249	851,89	561,93	65,96%
	27044N01000250	537,21	536,97	99,96%
	27044N01000251	16591,96	10113,51	60,95%
	27044N01000253	3255,77	1008,02	30,96%
	27044N01000256	7879,98	4877,12	61,89%
	27044N01000257	1499,45	637,17	42,49%
	27044N01000258	3840,24	1440,98	37,52%
	27044N01000259	14449,83	7808,36	54,04%
	27044N01000260	38939,01	4710,68	12,10%
	27044N01000261	40508,37	3244,42	8,01%

A Pastoriza

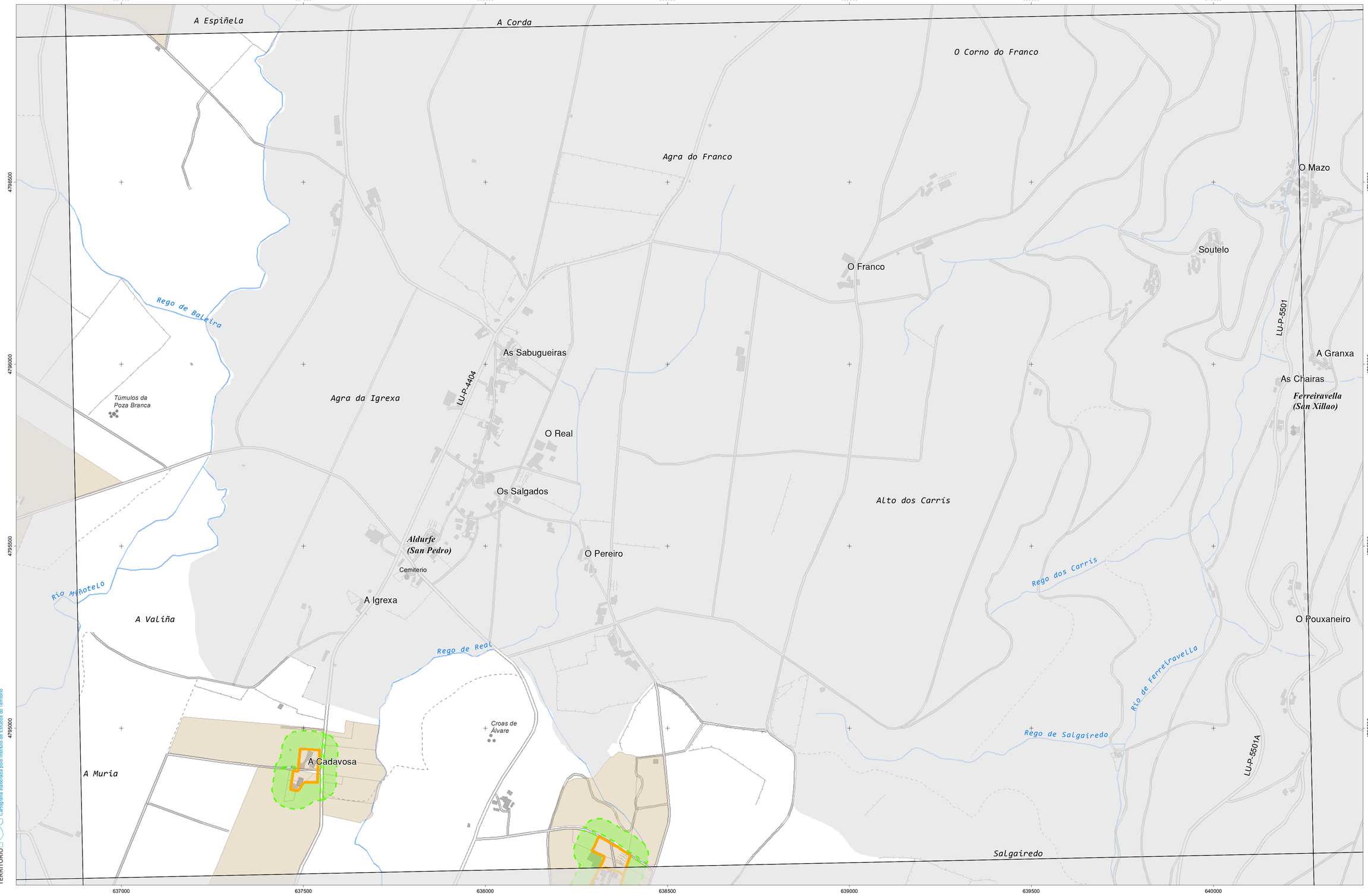

INSTITUTO de ESTUDOS do TERRITORIO

Cartografía elaborada polo Instituto de Estudos do Territorio

CARTOGRAFÍA DAS FAIXAS SECUNDARIAS DE XESTIÓN DE BIOMASA

- Parcelas afectadas
- Faixa Protección 50m
- Delimitación Automática
- Solo de Nucleo Rural
- Solo Urbano
- Solo Urbanizable

Parcelas afectadas por faixas de 50 metros entorno a núcleos

Coordenadas das esquinas da folla

	UTM ED50 Fuso 29 X	UTM ED50 Fuso 29 Y	Xeográficas ETRS89 LONXITUDE	Xeográficas ETRS89 LATITUDE
1	636972,1	4797114,4	-7:18:45,0	43:18:45,0
2	640351,0	4797183,5	-7:16:15,0	43:18:45,0
3	640398,9	4794869,8	-7:16:15,0	43:17:30,0
4	637018,8	4794800,7	-7:18:45,0	43:17:30,0

Proxección U.T.M. Fuso 29
Elipsoide GRS80
Sistema de referencia ETRS89

0 25 50 75 100 125 150 Metros

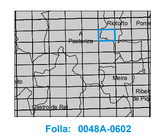

Folla: 0048A-0602

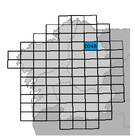

Plano Nº 0048A-0602

Referencia Catastral	Superficie (m²)	Superficie Afectada (m²)	Porcentaxe Afectada
002300100PH39F	300,39	40,18	13,38%
27044A08000307	1690,48	1111,60	65,76%
27044A08000308	1594,33	314,94	19,75%
27044L00100028	75875,01	329,40	0,43%
27044L00500063	85355,49	8160,96	9,56%
27044L00500076	6828,10	42,62	0,62%
27044L00500077	8463,55	1152,57	13,62%
27044L00500078	1156,79	766,36	66,25%
27044L00500079	7318,39	1512,40	20,67%
27044L00500080	5847,66	1406,06	24,04%
27044L00500081	6882,69	748,99	10,88%
27044L00500082	1603,28	34,16	2,13%
27044L00500096	45029,92	8224,51	18,26%
27044N01000261	40508,37	3244,42	8,01%
27044S00100009	24209,20	2415,60	9,98%
27044S00100010	38084,35	5154,64	13,53%
27044S00100029	35350,78	13151,93	37,20%
27044S00100030	3818,92	1574,72	41,23%
27044S00110029	4228,36	2108,08	49,86%
27044S00110030	4762,52	2161,03	45,38%

A Pastoriza



Cartografía elaborada polo Instituto de Estudos do Territorio

CARTOGRAFÍA DAS FAIXAS SECUNDARIAS DE XESTIÓN DE BIOMASA

- Parcelas afectadas
- Faixa Protección 50m
- Delimitación Automática
- Solo de Nucleo Rural
- Solo Urbano
- Solo Urbanizable

Parcelas afectadas por faixas de 50 metros entorno a núcleos

Coordenadas das esquinas da folla

	UTM ED50 Fuso 29 X	UTM ED50 Fuso 29 Y	Xeográficas ETRS89 LONXITUDE	Xeográficas ETRS89 LATITUDE
1	637018,8	4794800,7	-7:18:45,0	43:17:30,0
2	640398,9	4794869,8	-7:16:15,0	43:17:30,0
3	640446,8	4792556,2	-7:16:15,0	43:16:15,0
4	637065,5	4792487,1	-7:18:45,0	43:16:15,0

Proxección U.T.M. Fuso 29
Elipsoide GRS80
Sistema de referencia ETRS89

0 25 50 75 100 125 150 Metros



Folla: 0048A-0603

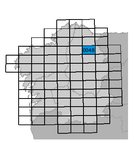

Plano Nº 0048A-0603	Referencia Catastral	Superficie (m²)	Superficie Afectada (m²)	Porcentaxe Afectada
	000900100PH39D	27,00	27,00	100,00%
	001300600PH39D	147,60	147,60	100,00%
	001401000PH39D	87,87	21,52	24,49%
	001800400PH39D	121,27	25,38	20,93%
	001800900PH39D	136,80	29,29	21,41%
	001801000PH39D	177,84	35,47	19,95%
	002400600PH39D	228,41	29,75	13,02%
	002400800PH39D	172,51	48,44	28,08%
	27044A07800005	308,81	89,11	28,86%
	27044A07800037	1992,56	1646,30	82,62%
	27044A07900273	148,52	148,52	100,00%
	27044A07900274	240,15	240,15	100,00%
	27044A07900275	338,57	338,57	100,00%
	27044A07900276	424,25	424,25	100,00%
	27044A07900277	492,42	492,42	100,00%
	27044A08000001	98,40	65,03	66,09%
	27044A08000002	162,86	55,32	33,97%
	27044A08000100	1524,49	798,70	52,39%
	27044A08000101	228,59	228,59	100,00%
	27044A08000102	255,97	255,97	100,00%
	27044A08000103	184,91	184,91	100,00%
	27044A08000107	167,42	167,42	100,00%
	27044A08005001	370,99	133,20	35,91%
	27044A08300031	3116,37	1823,03	58,50%
	27044L00300043	11366,12	4359,73	38,36%
	27044L00300045	2817,92	23,54	0,84%
	27044L00300046	7955,72	4631,59	58,22%
	27044L00300051	3261,05	742,12	22,76%
	27044L00300052	9640,71	117,10	1,21%
	27044L00300055	16786,71	619,83	3,69%
	27044L00300065	2869,90	2466,96	85,96%
	27044L00300067	99631,67	4312,14	4,33%
	27044L00300081	673,00	335,44	49,84%
	27044L00300082	3405,17	2026,72	59,52%
	27044L00300083	4234,71	930,44	21,97%
	27044L00300084	5221,99	836,37	16,02%
	27044L00300085	1936,84	1776,44	91,72%
	27044L00300086	3726,08	18,81	0,50%
	27044L00400026	6992,96	2573,73	36,80%
	27044L00400034	6713,38	3325,22	49,53%
	27044L00400035	2787,58	1198,54	43,00%
	27044L00400036	5635,83	3316,61	58,85%
	27044L00400037	697,85	697,51	99,95%
	27044L00400038	1973,27	177,58	9,00%
	27044L00400045	4256,82	2546,79	59,83%

Plano Nº 0048A-0603	Referencia Catastral	Superficie (m²)	Superficie Afectada (m²)	Porcentaxe Afectada
	27044L00400046	7872,99	4843,42	61,52%
	27044L00400047	5155,12	3057,03	59,30%
	27044L00400048	4649,92	3145,03	67,64%
	27044L00400073	1898,58	441,10	23,23%
	27044L00400074	631,00	487,21	77,21%
	27044L00400075	2307,12	2041,92	88,51%
	27044L00400076	5227,94	3051,22	58,36%
	27044L00400077	3157,43	1725,98	54,66%
	27044L00400078	5719,15	3074,19	53,75%
	27044L00400080	7474,77	3812,60	51,01%
	27044L00400085	4546,78	2422,25	53,27%
	27044L00400086	850,00	449,93	52,93%
	27044L00400087	1549,00	756,03	48,81%
	27044L00400088	1084,00	526,00	48,52%
	27044L00400089	1396,39	639,55	45,80%
	27044L00400090	2241,60	1293,33	57,70%
	27044L00400091	1909,93	1410,37	73,84%
	27044L00400093	4149,46	301,66	7,27%
	27044L00400095	2680,35	337,44	12,59%
	27044L00400097	4656,21	319,51	6,86%
	27044L00400101	522,28	271,13	51,91%
	27044L00400102	1268,64	211,02	16,63%
	27044L00400103	3593,76	710,59	19,77%
	27044L00400105	2904,12	296,55	10,21%
	27044L00400106	2049,94	38,52	1,88%
	27044L00400107	521,91	298,39	57,17%
	27044L00400108	1721,57	261,96	15,22%
	27044L00410079	2003,00	437,81	21,86%
	27044L00500063	85355,49	8160,96	9,56%
	27044S00100029	35350,78	13151,93	37,20%
	27044S00100030	3818,92	1574,72	41,23%
	27044S00100031	2715,37	1254,79	46,21%
	27044S00100032	2484,08	1438,93	57,93%
	27044S00100033	3840,28	1877,93	48,90%
	27044S00100034	4294,10	2529,62	58,91%
	27044S00100035	10511,07	233,54	2,22%
	27044S00100046	16733,69	2627,37	15,70%
	27044S00100047	3858,90	2026,04	52,50%
	27044S00100048	8250,44	3933,15	47,67%
	27044S00100065	12173,06	8552,59	70,26%
	27044S00100066	820,67	820,67	100,00%
	27044S00100067	14098,94	114,46	0,81%
	27044S00100068	4782,38	2193,72	45,87%
	27044S00100069	13919,76	4792,97	34,43%
	27044S00110029	4228,36	2108,08	49,86%

Plano Nº 0048A-0603	Referencia Catastral	Superficie (m²)	Superficie Afectada (m²)	Porcentaxe Afectada
	27044S00110046	18188,46	10376,28	57,05%
	27044S00110049	16795,34	7555,98	44,99%
	27044S00110066	2900,01	1349,68	46,54%
	27044S00200002	4795,63	2636,49	54,98%
	27044S00200003	23338,02	8247,12	35,34%
	27044S00200004	7705,68	3084,06	40,02%
	27044S00200006	8174,08	642,13	7,86%
	27044S00200010	167,40	167,40	100,00%
	27044S00200013	10206,16	5627,13	55,13%
	27044S00200014	4408,46	1291,58	29,30%
	27044S00200018	621,95	613,76	98,68%
	27044S00200019	17067,46	4646,67	27,23%
	27044S00200022	6596,58	632,63	9,59%
	27044S00200023	2909,11	1274,99	43,83%
	27044S00200024	15587,30	10209,34	65,50%
	27044S00200025	17321,50	1835,57	10,60%
	27044S00200026	8046,94	4402,12	54,71%
	27044S00200027	11205,94	747,59	6,67%
	27044S00200059	5340,88	2350,44	44,01%
	27044S00200071	3444,23	2696,20	78,28%
	27044S00200072	9587,70	3925,85	40,95%
	27044S00200073	10255,43	4763,92	46,45%
	27044S00200074	7794,23	1982,69	25,44%
	27044S00200075	9648,97	2860,03	29,64%
	27044S00200076	8718,13	3615,04	41,47%
	27044S00200081	7488,73	4126,77	55,11%
	27044S00200083	3469,89	150,82	4,35%
	27044S00200086	11511,66	3360,74	29,19%
	27044S00200087	8886,52	4065,31	45,75%
	27044S00200089	28723,97	7888,58	27,46%
	27044S00200091	166510,33	9217,66	5,54%
	27044S00200096	29764,31	2020,00	6,79%
	27044S00200097	3349,04	3201,86	95,61%
	27044S00200098	23910,76	792,04	3,31%
	27044S00200100	17447,62	68,22	0,39%
	27044S00200103	6655,24	3234,62	48,60%
	27044S00200104	4816,95	4144,95	86,05%
	27044S00200105	748,10	350,49	46,85%
	27044S00200106	17615,39	6519,31	37,01%
	27044S00200107	14287,74	1001,57	7,01%
	27044S00200108	8934,98	5998,05	67,13%
	27044S00200109	6700,45	4776,93	71,29%
	27044S00200110	3385,75	1048,53	30,97%
	27044S00200111	2197,82	695,66	31,65%
	27044S00200112	15968,44	7235,18	45,31%

Plano Nº 0048A-0603	Referencia Catastral	Superficie (m²)	Superficie Afectada (m²)	Porcentaxe Afectada
	27044S00200113	3436,48	991,73	28,86%
	27044S00200114	5599,57	2984,94	53,31%
	27044S00200115	1676,04	866,89	51,72%
	27044S00200116	2616,91	1259,93	48,15%
	27044S00200117	4929,45	3117,35	63,24%
	27044S00200118	1073,98	128,64	11,98%
	27044S00200125	23357,64	809,55	3,47%
	27044S00200126	4521,62	908,52	20,09%
	27044S00200127	14312,11	10183,47	71,15%
	27044S00200129	4261,04	1471,01	34,52%
	27044S00200130	4034,12	2790,61	69,18%
	27044S00200131	15737,27	6983,62	44,38%
	27044S00200132	12723,58	1983,19	15,59%
	27044S00200133	58187,62	4841,10	8,32%
	27044S00200134	20801,33	3237,70	15,56%
	27044S00200143	66415,53	6067,93	9,14%
	27044S00200145	9936,79	2068,78	20,82%
	27044S00200148	13949,90	2703,34	19,38%
	27044S00210010	26887,07	5085,41	18,91%
	27044S00210012	13797,63	3184,27	23,08%
	27044S00210013	2770,26	1424,64	51,43%
	27044S00210017	1710,27	264,04	15,44%
	27044S00210019	6932,11	4901,79	70,71%
	27044S00210073	10211,08	3169,92	31,04%
	27044S00210075	3352,83	3208,64	95,70%
	27044S00300076	17769,68	296,09	1,67%
	27044S00300077	10894,30	6183,41	56,76%
	27044S00300078	2030,70	253,90	12,50%
	27044S00300079	490,39	490,39	100,00%
	27044S00300080	7673,39	5090,51	66,34%
	27044S00300081	1318,09	581,67	44,13%
	27044S00300082	16025,05	1506,41	9,40%
	27044S00300086	34261,96	508,86	1,49%
	27044S00300096	73592,85	7633,16	10,37%
	27044S00300097	8293,94	1715,85	20,69%
	27044S00300099	13855,78	6132,96	44,26%
	27044S00300100	6643,43	3738,54	56,27%
	27044S00300101	13771,94	369,31	2,68%
	27044S00300125	10887,08	1537,92	14,13%
	27044S00400021	1465,24	433,88	29,61%
	27044S00400027	23347,28	4891,89	20,95%
	27044S00400028	4741,74	1471,19	31,03%
	27044S00400029	6589,39	4156,19	63,07%
	27044S00400030	8439,72	3230,73	38,28%
	27044S00400031	8910,09	1840,05	20,65%

Plano Nº 0048A-0603	Referencia Catastral	Superficie (m²)	Superficie Afectada (m²)	Porcentaxe Afectada
	27044S00400038	30830,60	6739,95	21,86%
	27044S00400039	2010,33	1578,59	78,52%
	27044S00400040	5170,38	15,88	0,31%
	27044S00400044	2484,60	1321,34	53,18%
	27044S00400045	7734,90	3177,93	41,09%
	27044S00400046	10030,14	3901,17	38,89%
	27044S00400047	12173,05	6084,90	49,99%
	27044S00400052	2307,49	993,35	43,05%
	27044S00400054	1758,45	867,18	49,31%
	27044S00400055	4492,00	2009,38	44,73%
	27044S00410029	4355,41	2184,91	50,17%

A Pastoriza

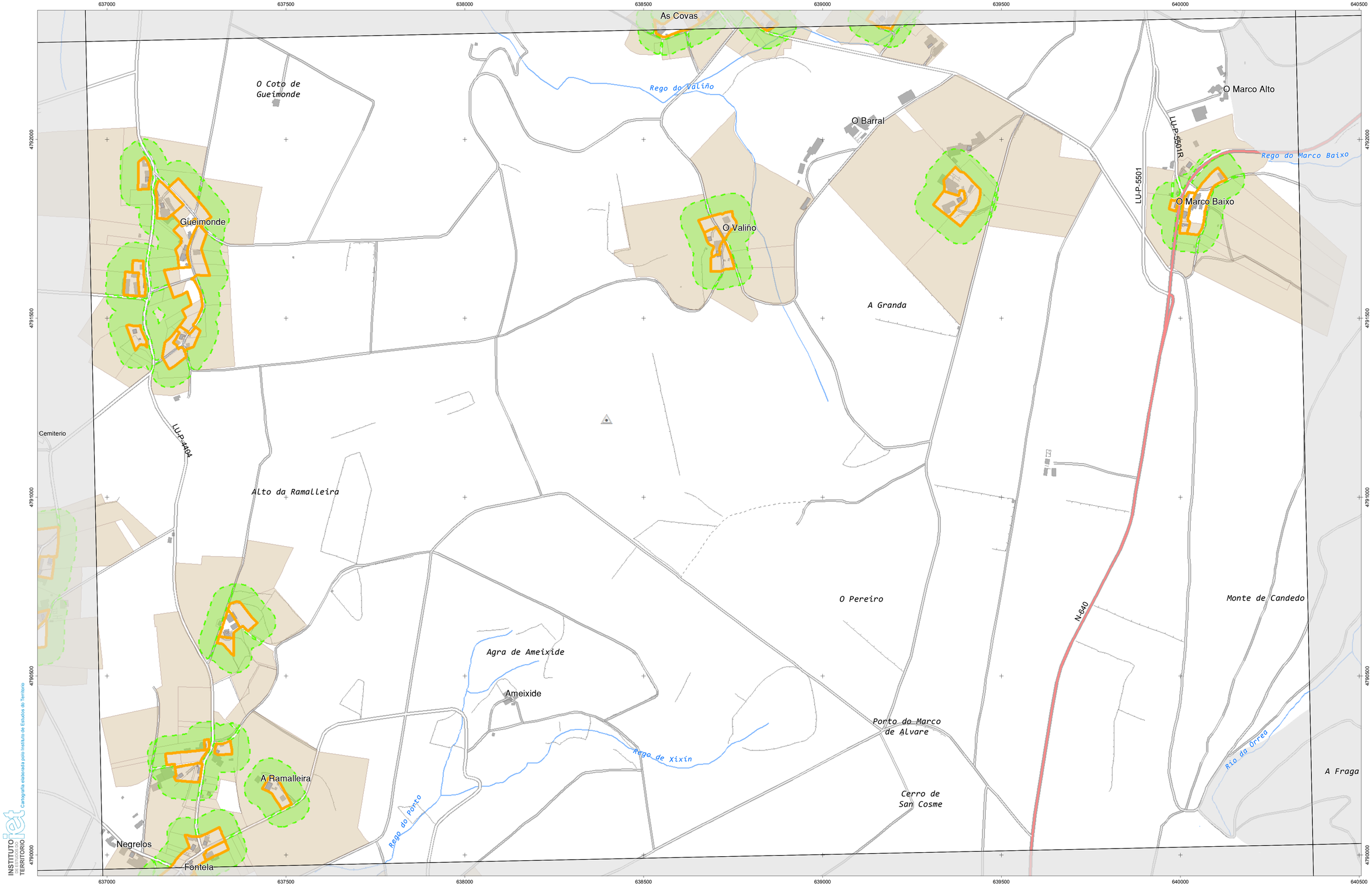

Cartografía elaborada polo Instituto de Estudos do Territorio

CARTOGRAFÍA DAS FAIXAS SECUNDARIAS DE XESTIÓN DE BIOMASA

- Parcelas afectadas
- Faixa Protección 50m
- Delimitación Automática
- Solo de Nucleo Rural
- Solo Urbano
- Solo Urbanizable

Parcelas afectadas por faixas de 50 metros entorno a núcleos

Coordenadas das esquinas da folla

	UTM ED50 Fuso 29 X	UTM ED50 Fuso 29 Y	Xeográficas ETRS89 LONXITUDE	Xeográficas ETRS89 LATITUDE
1	637065,5	4792487,1	-7:18:45,0	43:16:15,0
2	640446,8	4792556,2	-7:16:15,0	43:16:15,0
3	640494,6	4790242,5	-7:16:15,0	43:15:00,0
4	637112,2	4790173,4	-7:18:45,0	43:15:00,0

Proxección U.T.M. Fuso 29
Elipsoide GRS80
Sistema de referencia ETRS89

0 25 50 75 100 125 150 Metros



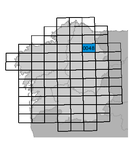

Folla: 0048A-0604

Plano Nº 0048A-0604	Referencia Catastral	Superficie (m²)	Superficie Afectada (m²)	Porcentaxe Afectada
	000100700PH49A	212,10	28,20	13,30%
	000100800PH49A	65,28	65,28	100,00%
	000300200PH39B	197,30	93,59	47,44%
	000800300PH39B	110,74	45,30	40,90%
	002300500PH39B	72,25	72,25	100,00%
	002400800PH39D	172,51	48,44	28,08%
	27044A07000074	3421,67	2542,45	74,30%
	27044A08500084	569,10	561,80	98,72%
	27044P00100026	69755,92	2688,94	3,85%
	27044P00100027	12401,52	7719,56	62,25%
	27044P00100028	2571,54	2571,47	100,00%
	27044P00100029	7880,69	398,05	5,05%
	27044P00100030	2903,20	870,42	29,98%
	27044P00100033	12277,09	5584,53	45,49%
	27044P00100034	11896,35	4025,75	33,84%
	27044P00200034	31167,27	1631,85	5,24%
	27044P00200035	2709,68	1412,65	52,13%
	27044P00200036	2216,55	212,38	9,58%
	27044P00200037	3661,92	3322,45	90,73%
	27044P00200038	3733,92	3068,31	82,17%
	27044P00200039	1277,33	611,06	47,84%
	27044P00200040	8991,87	80,98	0,90%
	27044P00200047	22658,88	7668,30	33,84%
	27044P00200089	23323,95	4847,81	20,78%
	27044P00200091	14414,99	2485,16	17,24%
	27044P00200092	3243,77	438,60	13,52%
	27044P00200110	971,11	971,11	100,00%
	27044P00200111	1237,43	1144,57	92,50%
	27044P00200112	4005,43	749,46	18,71%
	27044P00200123	14507,93	5548,72	38,25%
	27044P00200124	14643,41	7683,38	52,47%
	27044P00300003	5133,96	2075,27	40,42%
	27044P00300004	5759,95	3850,14	66,84%
	27044P00300019	32555,14	8195,98	25,18%
	27044P00300021	283,28	283,29	100,00%
	27044P00300022	7621,87	3861,56	50,66%
	27044P00300023	8346,71	4002,51	47,95%
	27044P00300024	17294,46	2361,35	13,65%
	27044P00300121	25657,07	7619,09	29,70%
	27044P00300133	3852,29	1785,42	46,35%
	27044P00300134	4009,31	2035,69	50,77%
	27044P00300135	2937,74	1584,28	53,93%
	27044P00300136	6489,09	4790,32	73,82%
	27044P00300137	17950,59	7785,40	43,37%
	27044P00300138	1903,05	1238,29	65,07%

Plano Nº 0048A-0604	Referencia Catastral	Superficie (m²)	Superficie Afectada (m²)	Porcentaxe Afectada
	27044P00300139	2055,88	611,15	29,73%
	27044P00300140	9960,98	9240,66	92,77%
	27044P00300141	2852,80	436,99	15,32%
	27044P00300142	2793,69	1342,48	48,05%
	27044P00300145	1994,25	783,62	39,29%
	27044P00300146	1297,45	1297,45	100,00%
	27044P00300147	3415,41	1982,52	58,05%
	27044P00300149	2909,06	2909,05	100,00%
	27044P00300150	2687,54	1964,56	73,10%
	27044P00300151	4206,04	3550,64	84,42%
	27044P00300152	2038,09	683,88	33,56%
	27044P00300158	7263,26	4570,20	62,92%
	27044P00300159	12711,59	4845,92	38,12%
	27044P00300166	7842,47	1961,47	25,01%
	27044P00310023	20228,37	7249,95	35,84%
	27044P00320023	4471,74	1503,90	33,63%
	27044P00330023	9120,96	189,25	2,07%
	27044S00200059	5340,88	2350,44	44,01%
	27044S00200060	521,45	504,00	96,65%
	27044S00200069	3638,79	2518,44	69,21%
	27044S00200071	3444,23	2696,20	78,28%
	27044S00200072	9587,70	3925,85	40,95%
	27044S00200073	10255,43	4763,92	46,45%
	27044S00210059	951,83	677,32	71,16%
	27044S00210073	10211,08	3169,92	31,04%
	27044S00210075	3352,83	3208,64	95,70%
	27044S00400020	12122,61	1766,93	14,58%
	27044S00400021	1465,24	433,88	29,61%
	27044S00400029	6589,39	4156,19	63,07%
	27044S00400031	8910,09	1840,05	20,65%
	27044S00400047	12173,05	6084,90	49,99%
	27044S00400051	1081,80	82,31	7,61%
	27044S00400052	2307,49	993,35	43,05%
	27044S00400053	4245,88	2148,32	50,60%
	27044S00400054	1758,45	867,18	49,31%
	27044S00400055	4492,00	2009,38	44,73%
	27044S00400062	3046,98	2773,15	91,01%
	27044S00400074	36143,27	7927,92	21,93%
	27044S00400075	13848,96	1299,75	9,39%
	27044S00400076	9274,84	2243,10	24,18%
	27044S00400077	28253,03	752,27	2,66%
	27044S00400082	53122,73	3488,01	6,57%
	27044S00400083	4684,32	4607,73	98,37%
	27044S00400084	42992,95	9105,56	21,18%
	27044S00400086	91278,04	11751,39	12,87%

Plano Nº 0048A-0604	Referencia Catastral	Superficie (m²)	Superficie Afectada (m²)	Porcentaxe Afectada
	27044S00400127	11316,27	2821,17	24,93%
	27044S00400128	64953,39	13819,99	21,28%
	27044S00410029	4355,41	2184,91	50,17%
	27044S00500013	15358,49	745,29	4,85%
	27044S00500018	699,84	663,42	94,80%
	27044S00500019	1929,60	574,44	29,77%
	27044S00500020	11923,16	5636,29	47,27%
	27044S00500021	15489,49	615,89	3,98%
	27044S00500022	29523,69	4252,35	14,40%
	27044S00500023	30366,79	3700,75	12,19%
	27044S00500026	520,39	152,12	29,23%
	27044S00500028	3590,12	1837,55	51,18%
	27044S00500029	7262,03	1067,47	14,70%
	27044S00500030	31967,25	595,49	1,86%
	27044S00500031	4498,12	1249,09	27,77%
	27044S00500102	50551,24	180,16	0,36%
	27044S00500106	14387,10	203,18	1,41%
	27044S00510016	5094,75	1275,00	25,03%
	27044S00510017	12819,98	6592,53	51,42%
	27044X00400457	75972,57	5280,04	6,95%
	27044X00400458	2072,63	1220,17	58,87%
	27044X00400459	2546,58	1674,06	65,74%
	27044X00400461	12327,49	3945,94	32,01%
	27044X00400462	11222,48	6466,56	57,62%
	27044X00400463	9393,93	6291,25	66,97%
	27044X00400464	1141,19	54,41	4,77%
	27044X00400466	1289,66	100,52	7,79%
	27044X00400467	847,63	530,17	62,55%
	27044X00400468	955,86	802,13	83,92%
	27044X00400469	884,63	777,72	87,91%
	27044X00400470	8757,55	6240,77	71,26%
	27044X00400471	48455,37	18261,90	37,69%
	27044Y00400088	1680,00	192,25	11,44%
	27044Y00400179	18666,99	582,00	3,12%
	27044Y00400181	5570,78	198,94	3,57%
	27044Y00400187	2617,08	1341,97	51,28%
	27044Y00400188	4194,89	2894,12	68,99%
	27044Y00400189	3098,18	1928,63	62,25%
	27044Y00400190	1036,62	617,38	59,56%
	27044Y00400191	1104,83	629,54	56,98%
	27044Y00400192	2599,04	1134,28	43,64%
	27044Y00400193	2156,43	1149,99	53,33%
	27044Y00400194	28757,87	2769,50	9,63%
	27044Y00400204	22045,51	6835,88	31,01%

A Pastoriza

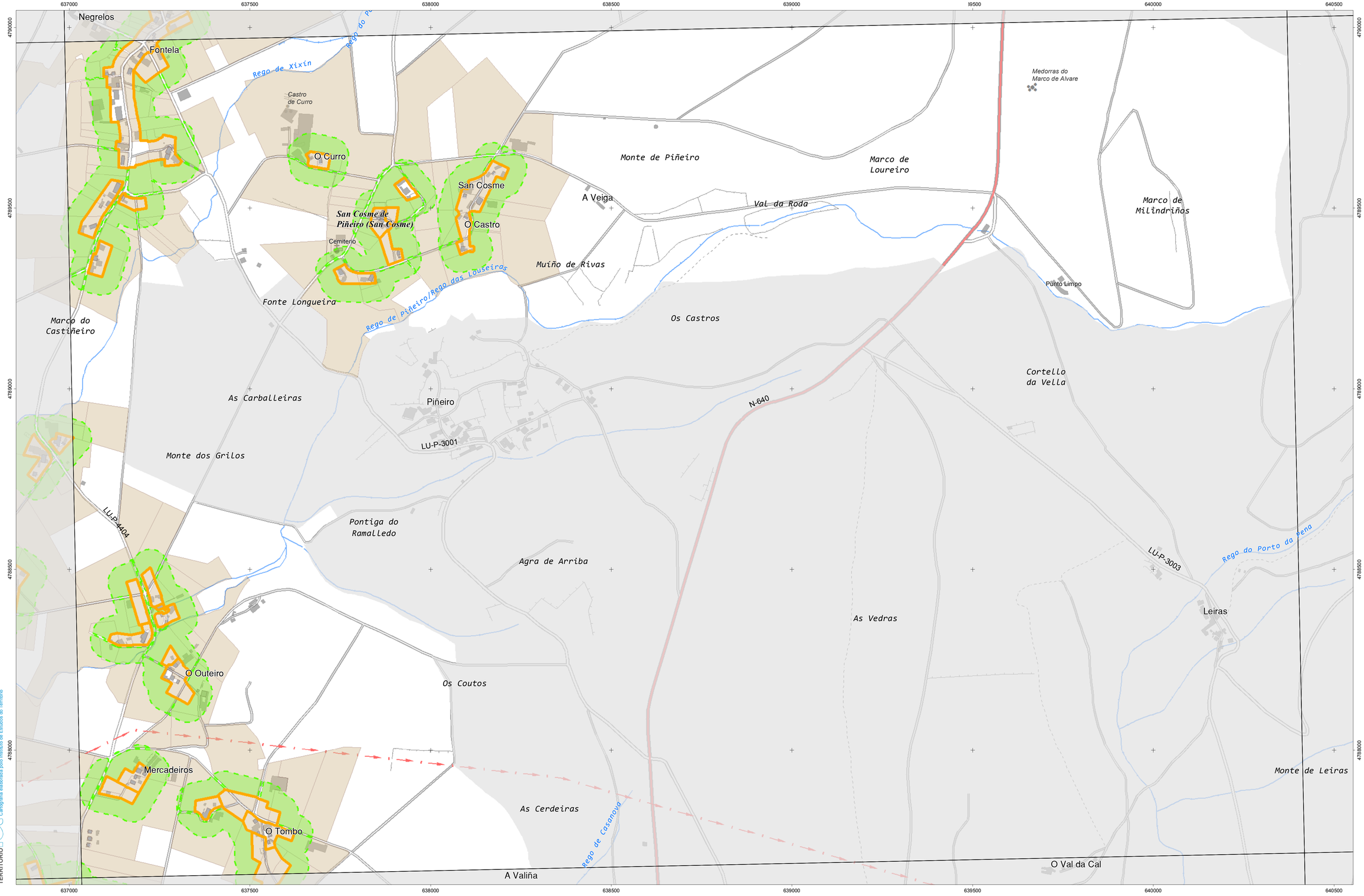

Cartografía elaborada polo Instituto de Estudos do Territorio

CARTOGRAFÍA DAS FAIXAS SECUNDARIAS DE XESTIÓN DE BIOMASA

- Parcelas afectadas
- Faixa Protección 50m
- Delimitación Automática
- Solo de Nucleo Rural
- Solo Urbano
- Solo Urbanizable

Parcelas afectadas por faixas de 50 metros entorno a núcleos

Coordenadas das esquinas da folla

	UTM ED50 Fuso 29 X	UTM ED50 Fuso 29 Y	Xeográficas ETRS89 LONXITUDE	Xeográficas ETRS89 LATITUDE
1	637112,2	4790173,4	-7:18:45,0	43:15:00,0
2	640494,6	4790242,5	-7:16:15,0	43:15:00,0
3	640542,4	4787928,9	-7:16:15,0	43:13:45,0
4	637158,8	4787859,8	-7:18:45,0	43:13:45,0

Proxección U.T.M. Fuso 29
Elipsoide GRS80
Sistema de referencia ETRS89

0 25 50 75 100 125 150 Metros

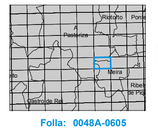

Folla: 0048A-0605

Plano Nº 0048A-0605	Referencia Catastral	Superficie (m²)	Superficie Afectada (m²)	Porcentaxe Afectada
	000300200PH38H	15,47	15,47	100,00%
	000300800PH38H	140,65	43,29	30,78%
	000300900PH38H	610,99	17,03	2,79%
	000301400PH38H	150,88	14,25	9,44%
	000302200PH38H	80,17	80,17	100,00%
	000302300PH38H	197,80	179,69	90,85%
	001300600PH38H	114,57	31,23	27,26%
	001800600PH38H	41,54	41,54	100,00%
	001800700PH38H	222,01	222,01	100,00%
	27044W00200066	22855,75	1544,07	6,76%
	27044W00200067	18369,52	5603,71	30,51%
	27044W00200068	6615,89	2167,79	32,77%
	27044W00200069	26500,50	5649,96	21,32%
	27044W00200071	8219,35	1490,96	18,14%
	27044W00200072	5696,06	320,53	5,63%
	27044W00200074	13352,17	6499,54	48,68%
	27044W00200075	22661,71	9177,21	40,50%
	27044W00200085	14872,50	8116,05	54,57%
	27044W00200086	2360,63	914,70	38,75%
	27044W00200087	3321,92	671,31	20,21%
	27044W00200088	14099,69	4474,79	31,74%
	27044W00200089	11782,60	5795,09	49,18%
	27044W00200202	13699,92	257,82	1,88%
	27044W00200203	28008,52	1596,48	5,70%
	27044W00200204	2610,66	2105,75	80,66%
	27044W00200205	2706,16	2355,59	87,05%
	27044W00200207	7320,52	6318,95	86,32%
	27044W00200209	8070,00	2147,35	26,61%
	27044W00200210	9877,74	36,62	0,37%
	27044W00200213	40177,89	11829,87	29,44%
	27044W00200214	820,41	156,71	19,10%
	27044W00200215	19614,43	10302,84	52,53%
	27044W00210090	10068,98	6046,99	60,06%
	27044X00100066	21979,26	1412,30	6,43%
	27044X00100076	41421,12	7545,24	18,22%
	27044X00100078	7047,33	724,63	10,28%
	27044X00100079	2297,05	2232,67	97,20%
	27044X00100080	3199,33	2377,00	74,30%
	27044X00100081	3164,90	1306,42	41,28%
	27044X00100082	4918,44	2534,30	51,53%
	27044X00100083	18438,32	5759,53	31,24%
	27044X00100087	16747,05	2901,84	17,33%
	27044X00100088	3534,79	1791,90	50,69%
	27044X00100102	6380,10	1272,88	19,95%
	27044X00100103	9274,42	1763,62	19,02%

Plano Nº 0048A-0605	Referencia Catastral	Superficie (m²)	Superficie Afectada (m²)	Porcentaxe Afectada
	27044X00100105	55510,20	7343,52	13,23%
	27044X00100118	4834,00	1807,72	37,40%
	27044X00100119	804,81	363,80	45,20%
	27044X00100120	3101,40	1412,39	45,54%
	27044X00100121	2746,06	1306,84	47,59%
	27044X00100123	3986,52	2096,56	52,59%
	27044X00100124	2505,99	1161,55	46,35%
	27044X00100125	10311,21	1045,22	10,14%
	27044X00100126	5088,08	2539,44	49,91%
	27044X00100127	2659,22	2009,56	75,57%
	27044X00100128	4951,13	3162,49	63,87%
	27044X00100129	9279,82	1796,29	19,36%
	27044X00100130	6377,78	3313,78	51,96%
	27044X00100131	2619,03	1413,72	53,98%
	27044X00100132	4130,26	3150,40	76,28%
	27044X00100133	9275,25	4788,94	51,63%
	27044X00100134	18685,55	8207,52	43,92%
	27044X00100141	5046,93	1487,38	29,47%
	27044X00100142	13244,99	842,42	6,36%
	27044X00100143	6179,97	5795,29	93,78%
	27044X00100145	8392,70	4326,65	51,55%
	27044X00110122	8049,96	4948,61	61,47%
	27044X00200148	18519,41	8152,43	44,02%
	27044X00200149	12459,22	8003,69	64,24%
	27044X00200150	9069,84	428,88	4,73%
	27044X00200188	4860,59	2996,08	61,64%
	27044X00200189	10387,51	7609,66	73,26%
	27044X00200190	293,53	130,05	44,31%
	27044X00200191	1412,99	730,42	51,69%
	27044X00200192	3269,80	1621,20	49,58%
	27044X00200193	13550,85	7648,78	56,45%
	27044X00200207	15033,09	4482,64	29,82%
	27044X00200208	14409,80	61,13	0,42%
	27044X00200234	3187,99	116,50	3,65%
	27044X00200235	2674,02	456,32	17,06%
	27044X00200236	8007,16	3842,91	47,99%
	27044X00200237	8217,26	903,19	10,99%
	27044X00200248	6072,24	5125,65	84,41%
	27044X00200251	1189,79	504,29	42,38%
	27044X00200252	2908,45	826,05	28,40%
	27044X00200253	3914,32	3878,82	99,09%
	27044X00200254	4687,07	3383,59	72,19%
	27044X00200255	3296,83	649,91	19,71%
	27044X00200256	4921,63	2747,35	55,82%
	27044X00200257	1026,28	751,92	73,27%

Plano Nº 0048A-0605	Referencia Catastral	Superficie (m²)	Superficie Afectada (m²)	Porcentaxe Afectada
	27044X00200258	3231,48	1542,58	47,74%
	27044X00200259	6249,15	1712,47	27,40%
	27044X00200261	13946,77	435,76	3,12%
	27044X00200271	2894,05	1734,84	59,95%
	27044X00200272	10638,16	9467,53	89,00%
	27044X00200273	3007,39	2869,38	95,41%
	27044X00200274	12109,44	6970,36	57,56%
	27044X00200276	256,17	254,99	99,54%
	27044X00200277	3923,84	433,15	11,04%
	27044X00200278	4528,93	1325,46	29,27%
	27044X00200279	786,68	44,04	5,60%
	27044X00200280	15461,88	12234,80	79,13%
	27044X00200281	2229,96	1915,32	85,89%
	27044X00200282	2898,37	1523,45	52,56%
	27044X00200283	1800,40	1101,33	61,17%
	27044X00200284	3538,06	712,59	20,14%
	27044X00200285	5350,12	1172,89	21,92%
	27044X00200286	2742,18	51,43	1,88%
	27044X00200287	2568,74	1073,64	41,80%
	27044X00200288	27897,79	5623,58	20,16%
	27044X00200290	14208,22	906,21	6,38%
	27044X00200299	39272,00	7833,31	19,95%
	27044X00200300	1704,08	524,09	30,76%
	27044X00200301	2007,54	1983,51	98,80%
	27044X00200304	11145,87	5639,27	50,60%
	27044X00200308	1560,01	985,45	63,17%
	27044X00200309	26776,17	2079,66	7,77%
	27044X00200310	7744,79	2052,35	26,50%
	27044X00200311	26051,58	8720,48	33,47%
	27044X00200315	8691,29	42,44	0,49%
	27044X00200549	88125,10	9204,99	10,45%
	27044X00210188	7951,41	865,80	10,89%
	27044X00210245	2611,06	2311,74	88,54%
	27044X00210246	11090,46	6857,26	61,83%
	27044X00210273	6103,61	2497,75	40,92%
	27044X00210284	3342,47	681,28	20,38%
	27044X00210307	7874,42	926,94	11,77%
	27044X00220272	6456,31	4969,11	76,97%
	27044X00220273	3245,56	1641,17	50,57%
	27044X00220284	2464,73	695,54	28,22%
	27044X00220307	15363,48	8405,47	54,71%
	27044X00230307	3199,09	1881,48	58,81%
	27044X00300431	13079,89	360,20	2,75%
	27044X00400432	36930,72	1653,60	4,48%
	27044X00400435	35695,70	322,24	0,90%

Plano Nº 0048A-0605	Referencia Catastral	Superficie (m²)	Superficie Afectada (m²)	Porcentaxe Afectada
	27044X00400457	75972,57	5280,04	6,95%
	27044X00400458	2072,63	1220,17	58,87%
	27044X00400459	2546,58	1674,06	65,74%
	27044X00400461	12327,49	3945,94	32,01%
	27044X00400462	11222,48	6466,56	57,62%
	27044Y00400193	2156,43	1149,99	53,33%
	27044Y00400194	28757,87	2769,50	9,63%

A Pastoriza

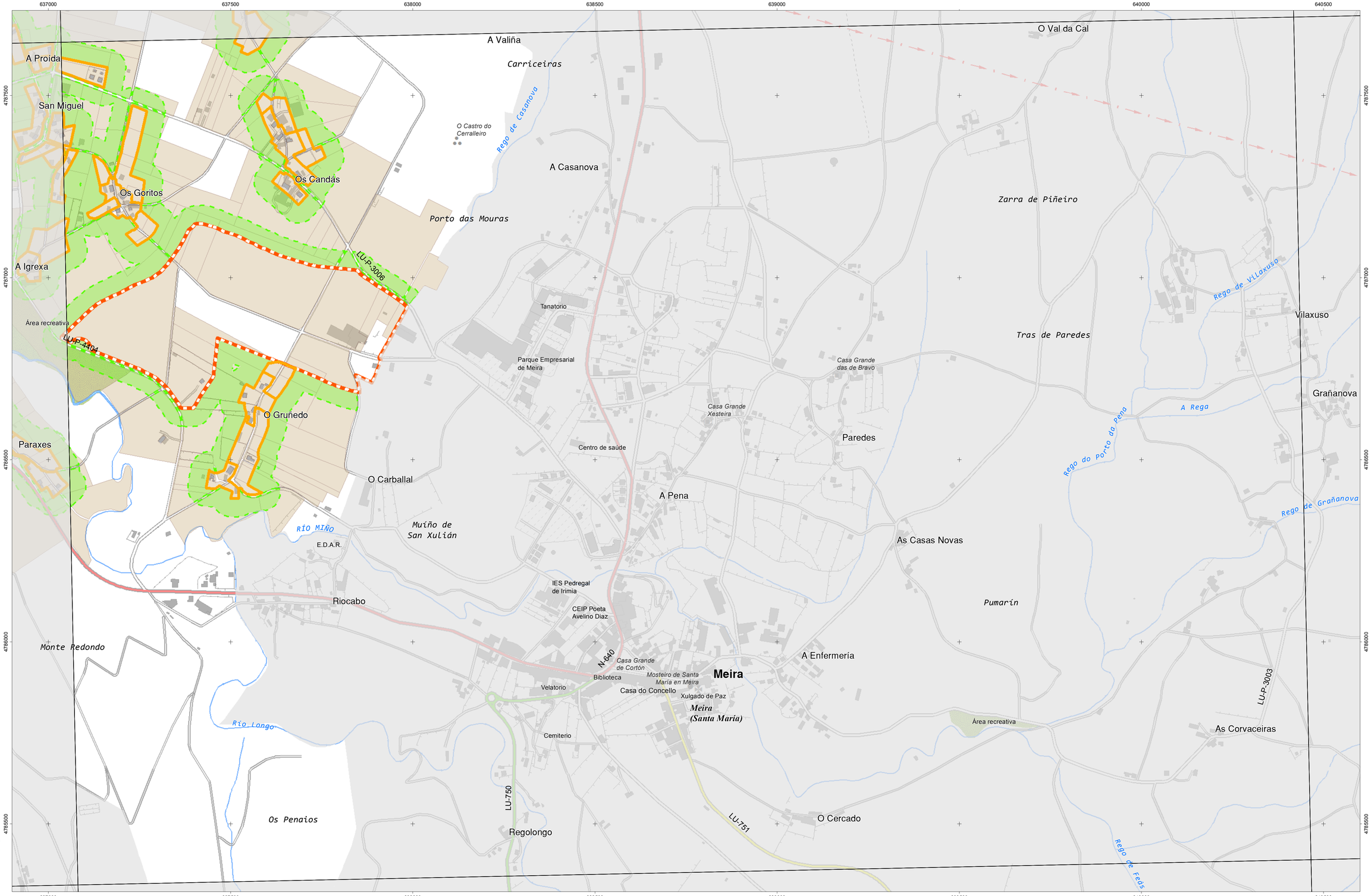

INSTITUTO de Estudos do Territorio — Cartografía elaborada polo Instituto de Estudos do Territorio

CARTOGRAFÍA DAS FAIXAS SECUNDARIAS DE XESTIÓN DE BIOMASA

- Parcelas afectadas
- Faixa Protección 50m
- Delimitación Automática
- Solo de Nucleo Rural
- Solo Urbano
- Solo Urbanizable

Parcelas afectadas por faixas de 50 metros entorno a núcleos

Coordenadas das esquinas da folla

	UTM ED50 Fuso 29 X	UTM ED50 Fuso 29 Y	Xeográficas ETRS89 LONXITUDE	Xeográficas ETRS89 LATITUDE
1	637158,8	4787859,8	-7:18:45,0	43:13:45,0
2	640542,4	4787928,9	-7:16:15,0	43:13:45,0
3	640590,2	4785615,2	-7:16:15,0	43:12:30,0
4	637205,5	4785546,1	-7:18:45,0	43:12:30,0

Proxección U.T.M. Fuso 29
Elipsoide GRS80
Sistema de referencia ETRS89

0 25 50 75 100 125 150 Metros



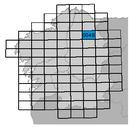

Folla: 0048A-0606

Plano Nº 0048A-0606	Referencia Catastral	Superficie (m²)	Superficie Afectada (m²)	Porcentaxe Afectada
	000300200PH38F	73,21	73,21	100,00%
	000302000PH38F	672,23	672,23	100,00%
	000800200PH38F	46,63	46,63	100,00%
	002302500PH38H	3437,78	349,36	10,16%
	27044W00100008	21253,49	8451,43	39,76%
	27044W00100009	9456,79	2360,61	24,96%
	27044W00100010	1590,00	243,11	15,29%
	27044W00100011	4461,62	2744,43	61,51%
	27044W00100012	2607,27	650,29	24,94%
	27044W00100013	5613,32	1015,96	18,10%
	27044W00100014	930,21	254,42	27,35%
	27044W00100015	3910,00	737,89	18,87%
	27044W00100016	14799,46	2338,90	15,80%
	27044W00100017	15767,12	3290,66	20,87%
	27044W00100018	13336,66	5937,71	44,52%
	27044W00100019	6581,32	3040,16	46,19%
	27044W00100020	33755,00	5575,29	16,52%
	27044W00100025	14699,82	5097,70	34,68%
	27044W00100026	12442,28	6863,73	55,16%
	27044W00100027	12272,47	459,29	3,74%
	27044W00100028	4222,78	3404,45	80,62%
	27044W00100029	1044,60	731,93	70,07%
	27044W00100031	5320,40	3289,43	61,83%
	27044W00100032	16308,16	6133,63	37,61%
	27044W00100033	3772,62	1813,94	48,08%
	27044W00100034	2185,40	1048,73	47,99%
	27044W00100035	1976,80	1221,14	61,77%
	27044W00100036	5661,64	2526,82	44,63%
	27044W00100037	1632,83	1002,07	61,37%
	27044W00100038	4011,16	816,28	20,35%
	27044W00100049	24728,42	3876,66	15,68%
	27044W00100050	108400,48	33714,61	31,10%
	27044W00100051	8496,15	6636,33	78,11%
	27044W00100057	9774,10	3717,70	38,04%
	27044W00100058	33764,01	11170,57	33,08%
	27044W00100073	13334,72	1548,87	11,62%
	27044W00100076	7781,07	634,21	8,15%
	27044W00100080	4182,74	2560,99	61,23%
	27044W00110025	14550,94	6465,58	44,43%
	27044W00110051	6227,97	4759,53	76,42%
	27044W00110072	6177,11	3626,76	58,71%
	27044W00200004	2554,48	157,71	6,17%
	27044W00200005	2985,86	262,20	8,78%
	27044W00200007	4694,27	223,80	4,77%
	27044W00200008	30681,41	2488,03	8,11%

Plano Nº 0048A-0606	Referencia Catastral	Superficie (m²)	Superficie Afectada (m²)	Porcentaxe Afectada
	27044W00200009	2239,18	1300,39	58,07%
	27044W00200010	3217,21	989,72	30,76%
	27044W00200011	3686,70	756,62	20,52%
	27044W00200012	31485,68	14897,44	47,31%
	27044W00200013	9277,51	2749,50	29,64%
	27044W00200014	65898,23	8918,32	13,53%
	27044W00200015	10225,84	1574,02	15,39%
	27044W00200016	3035,88	2383,30	78,50%
	27044W00200017	5950,21	3796,96	63,81%
	27044W00200018	3090,70	781,81	25,30%
	27044W00200019	10630,07	3029,49	28,50%
	27044W00200021	4561,10	1832,86	40,18%
	27044W00200022	953,36	931,10	97,67%
	27044W00200023	7564,16	4063,73	53,72%
	27044W00200024	3783,04	2205,25	58,29%
	27044W00200025	9141,80	3009,10	32,92%
	27044W00200026	13611,07	5207,26	38,26%
	27044W00200027	14832,79	3402,35	22,94%
	27044W00200035	3423,31	1755,47	51,28%
	27044W00200036	39298,82	8290,33	21,10%
	27044W00200037	44402,59	6323,14	14,24%
	27044W00200038	6853,38	955,14	13,94%
	27044W00200083	5108,17	3385,67	66,28%
	27044W00200084	4589,59	603,89	13,16%
	27044W00200085	14872,50	8116,05	54,57%
	27044W00200086	2360,63	914,70	38,75%
	27044W00200088	14099,69	4474,79	31,74%
	27044W00200089	11782,60	5795,09	49,18%
	27044W00200090	9915,41	2333,97	23,54%
	27044W00200093	10544,68	175,50	1,66%
	27044W00200097	6983,66	3841,81	55,01%
	27044W00200098	7077,52	4061,79	57,39%
	27044W00200099	6996,04	4575,45	65,40%
	27044W00200100	11134,71	7544,00	67,75%
	27044W00200101	11235,65	8772,91	78,08%
	27044W00200103	6467,54	5569,15	86,11%
	27044W00200104	9751,56	6272,22	64,32%
	27044W00200105	2481,09	272,63	10,99%
	27044W00200106	2015,61	2015,53	100,00%
	27044W00200107	2791,82	1525,65	54,65%
	27044W00200108	3974,82	2259,27	56,84%
	27044W00200111	14185,29	8674,96	61,15%
	27044W00200112	6393,66	4660,52	72,89%
	27044W00200113	4274,87	3018,82	70,62%
	27044W00200206	5646,00	683,33	12,10%

Plano Nº 0048A-0606	Referencia Catastral	Superficie (m²)	Superficie Afectada (m²)	Porcentaxe Afectada
	27044W00200207	7320,52	6318,95	86,32%
	27044W00200208	8388,20	5695,85	67,90%
	27044W00200209	8070,00	2147,35	26,61%
	27044W00200210	9877,74	36,62	0,37%
	27044W00210016	6679,05	5008,10	74,98%
	27044W00210090	10068,98	6046,99	60,06%
	27044W00210094	3550,57	1374,17	38,70%
	27044W00220084	3908,26	216,54	5,54%
	27044W00220094	9393,53	3209,10	34,16%
	27044W00230084	3994,20	29,49	0,74%
	27044W00230094	3019,81	1748,68	57,91%
	27044W00240094	3020,09	672,65	22,27%
	27044W00240095	670,24	41,17	6,14%

A Pastoriza

fegamp · galicia o bo camiño · Xacobeo 2021 · XUNTA DE GALICIA

637000 637500 638000 638500 639000 640000 640500

4785000 4784500 4784000 4783500

Auga Levada
A Lomba
Punto Limpo
Río Longo
Rego de Irimia
Irimia Baixa
Rego de Campeliño
Fonte Auga Levada
A Lagoa
LU-751
O Touzón
A Medorra da Pedreira dos Charitos
Rego de Feás
Cemiterio
Alto do Touzón
LU-750
Vilar de Mouros
Alto de Campeliño
Rego de Valindós
Vilar
Fonte Vitorna
Rego da Abidueira
Mámoas
Monte do Foxo
Louseiras
Rego de Fontes
Río de Torneiros
Chafarica
Alto da Agra do Outeiro
A Cenlla

637000 637500 638000 638500 639000 639500 640000 640500

Cartografía elaborada polo Instituto de Estudos do Territorio

INSTITUTO DE ESTUDOS DO TERRITORIO

CARTOGRAFÍA DAS FAIXAS SECUNDARIAS DE XESTIÓN DE BIOMASA

- Parcelas afectadas
- Faixa Protección 50m
- Delimitación Automática
- Solo de Nucleo Rural
- Solo Urbano
- Solo Urbanizable

Parcelas afectadas por faixas de 50 metros entorno a núcleos

Coordenadas das esquinas da folla

	UTM ED50 Fuso 29 X	UTM ED50 Fuso 29 Y	Xeográficas ETRS89 LONXITUDE	Xeográficas ETRS89 LATITUDE
1	637205,5	4785546,1	-7:18:45,0	43:12:30,0
2	640590,2	4785615,2	-7:16:15,0	43:12:30,0
3	640638,0	4783301,6	-7:16:15,0	43:11:15,0
4	637252,1	4783232,5	-7:18:45,0	43:11:15,0

Proxección U.T.M. Fuso 29
Elipsoide GRS80
Sistema de referencia ETRS89

0 25 50 75 100 125 150 Metros



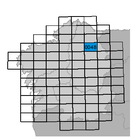

Folla: 0048A-0607

A Pastoriza

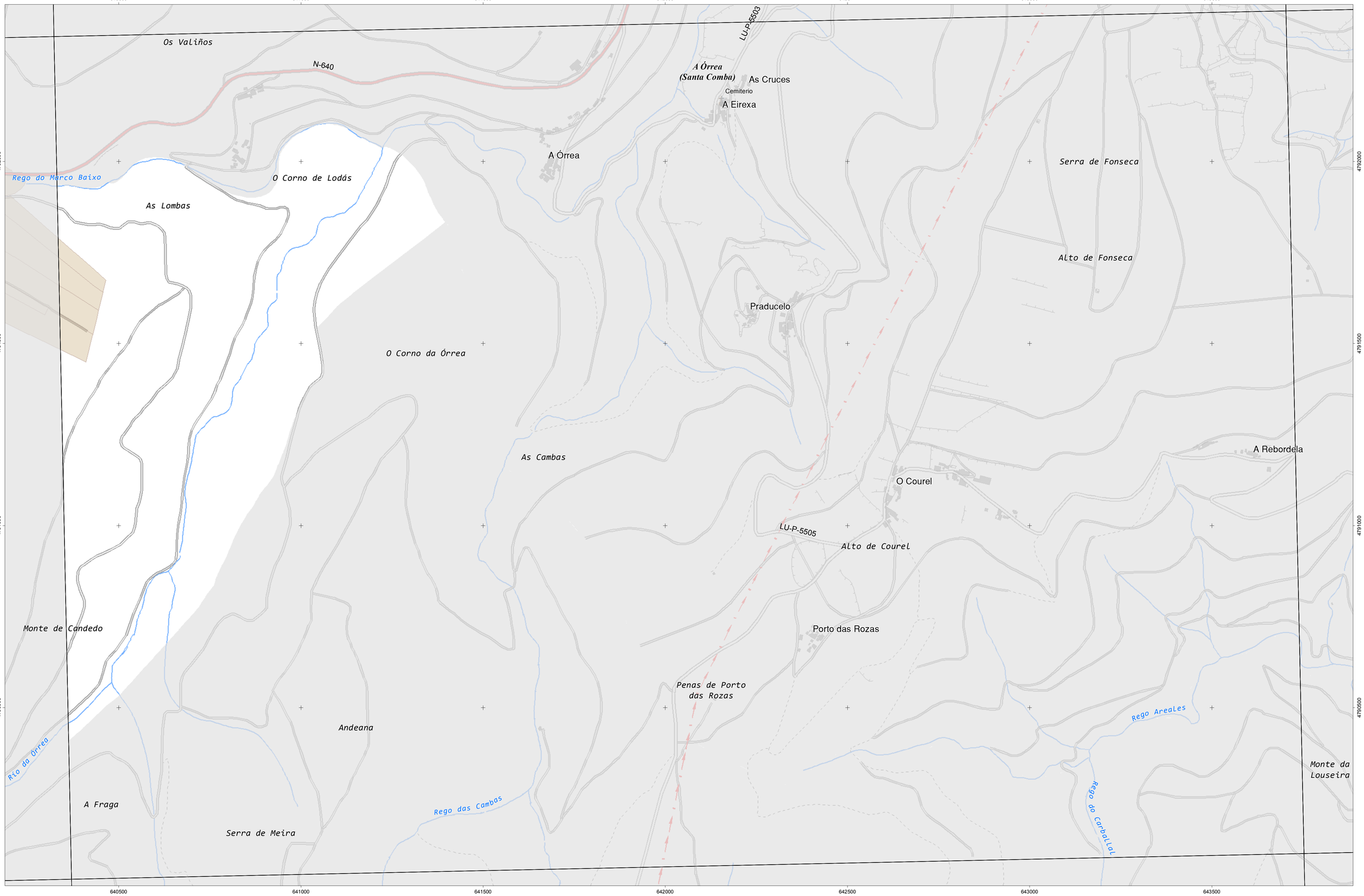

Cartografía elaborada polo Instituto de Estudios do Territorio

CARTOGRAFÍA DAS FAIXAS SECUNDARIAS DE XESTIÓN DE BIOMASA

- Parcelas afectadas
- Faixa Protección 50m
- Delimitación Automática
- Solo de Nucleo Rural
- Solo Urbano
- Solo Urbanizable

Parcelas afectadas por faixas de 50 metros entorno a núcleos

Coordenadas das esquinas da folla

	UTM ED50 Fuso 29 X	UTM ED50 Fuso 29 Y	Xeográficas ETRS89 LONXITUDE	Xeográficas ETRS89 LATITUDE
1	640446,8	4792556,2	-7:16:15,0	43:16:15,0
2	643828,0	4792627,0	-7:13:45,0	43:16:15,0
3	643877,0	4790313,3	-7:13:45,0	43:15:00,0
4	640494,6	4790242,5	-7:16:15,0	43:15:00,0

Proxección U.T.M. Fuso 29
Elipsoide GRS80
Sistema de referencia ETRS89

0 25 50 75 100 125 150 Metros



Folla: 0048A-0704

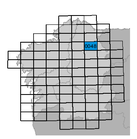

Plano Nº 0048A-0704	Referencia Catastral	Superficie (m²)	Superficie Afectada (m²)	Porcentaxe Afectada
	27044S00500021	15489,49	615,89	3,98%
	27044S00500022	29523,69	4252,35	14,40%
	27044S00500023	30366,79	3700,75	12,19%
	27044S00500030	31967,25	595,49	1,86%

A Pastoriza

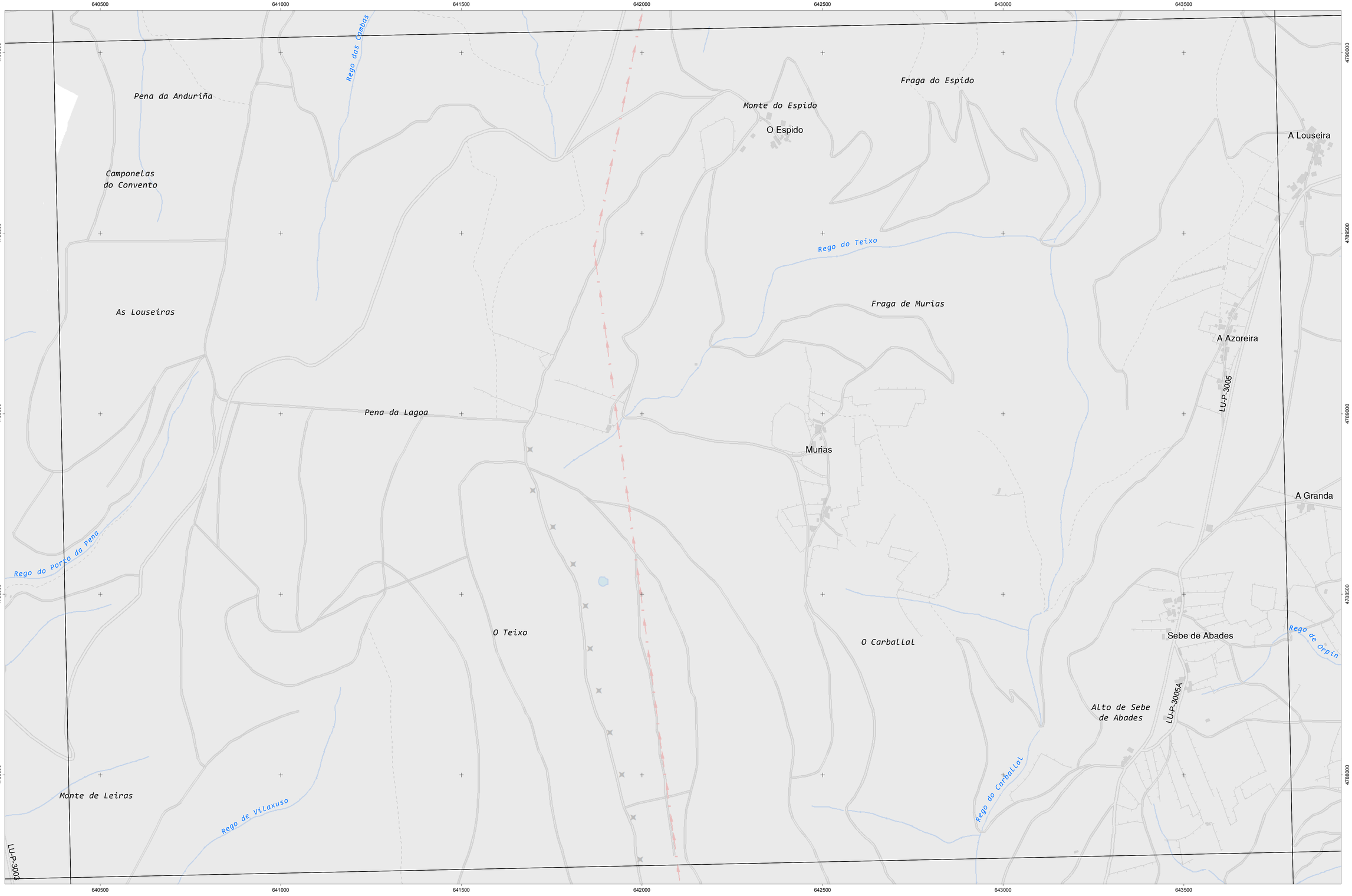

Cartografía elaborada polo Instituto de Estudios do Territorio

CARTOGRAFÍA DAS FAIXAS SECUNDARIAS DE XESTIÓN DE BIOMASA

- Parcelas afectadas
- Faixa Protección 50m
- Delimitación Automática
- Solo de Nucleo Rural
- Solo Urbano
- Solo Urbanizable

Parcelas afectadas por faixas de 50 metros entorno a núcleos

Coordenadas das esquinas da folla

	UTM ED50 Fuso 29 X	UTM ED50 Fuso 29 Y	Xeográficas ETRS89 LONXITUDE	Xeográficas ETRS89 LATITUDE
1	640494,6	4790242,5	-7:16:15,0	43:15:00,0
2	643877,0	4790313,3	-7:13:45,0	43:15:00,0
3	643926,0	4787999,6	-7:13:45,0	43:13:45,0
4	640542,4	4787928,9	-7:16:15,0	43:13:45,0

Proxección U.T.M. Fuso 29
Elipsoide GRS80
Sistema de referencia ETRS89

0 25 50 75 100 125 150 Metros

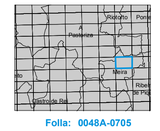

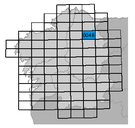

Folla: 0048A-0705