A Pastoriza

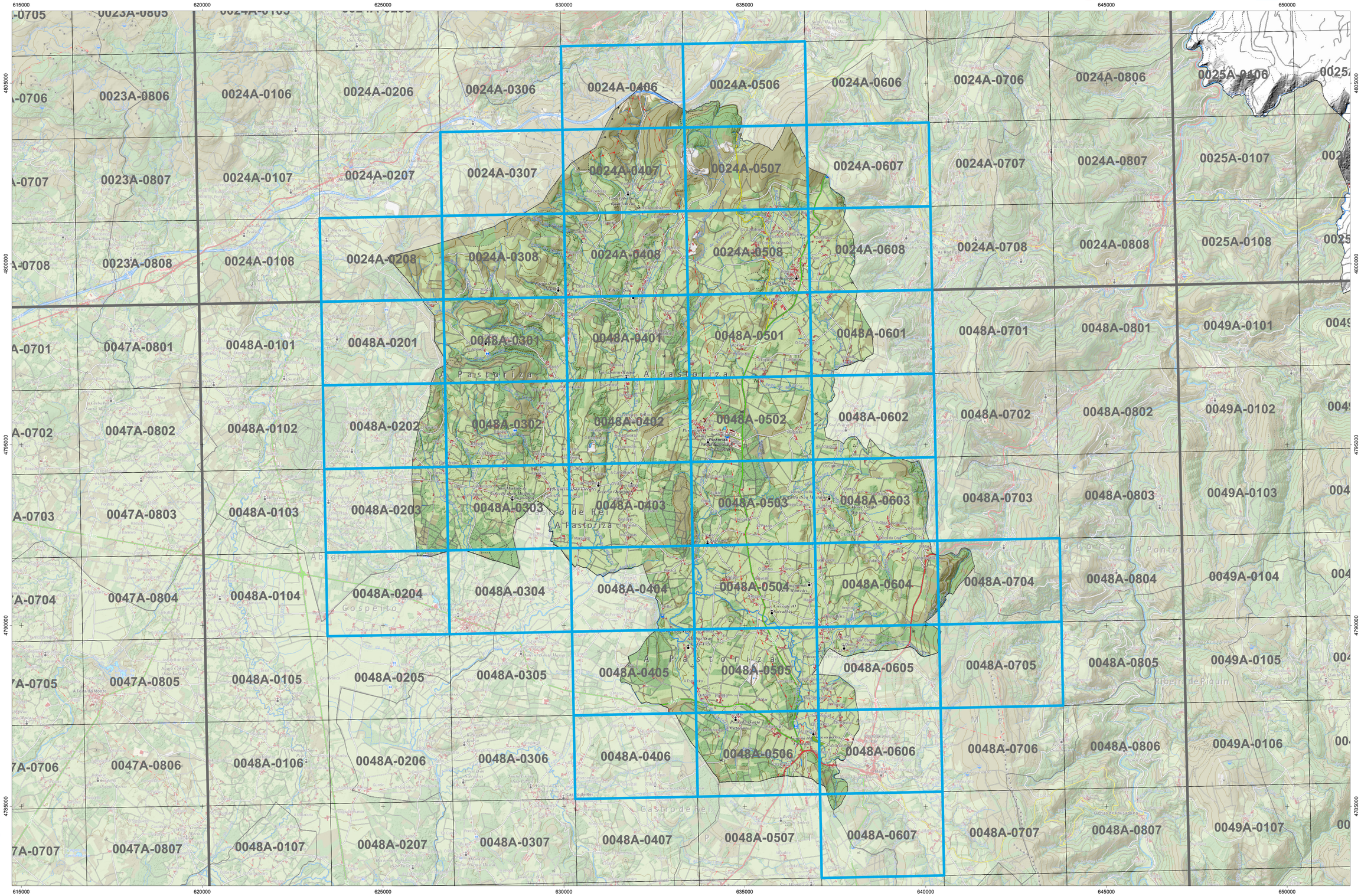

Cartografía elaborada polo Instituto de Estudos do Territorio

INSTITUTO DE ESTUDOS DO TERRITORIO

CARTOGRAFÍA DAS FAIXAS SECUNDARIAS DE XESTIÓN DE BIOMASA

Proxección U.T.M. Fuso 29
Elipsoide GRS80
Sistema de referencia ETRS89

0 0,7 1,4 2,1 2,8 3,5 Km

A Pastoriza

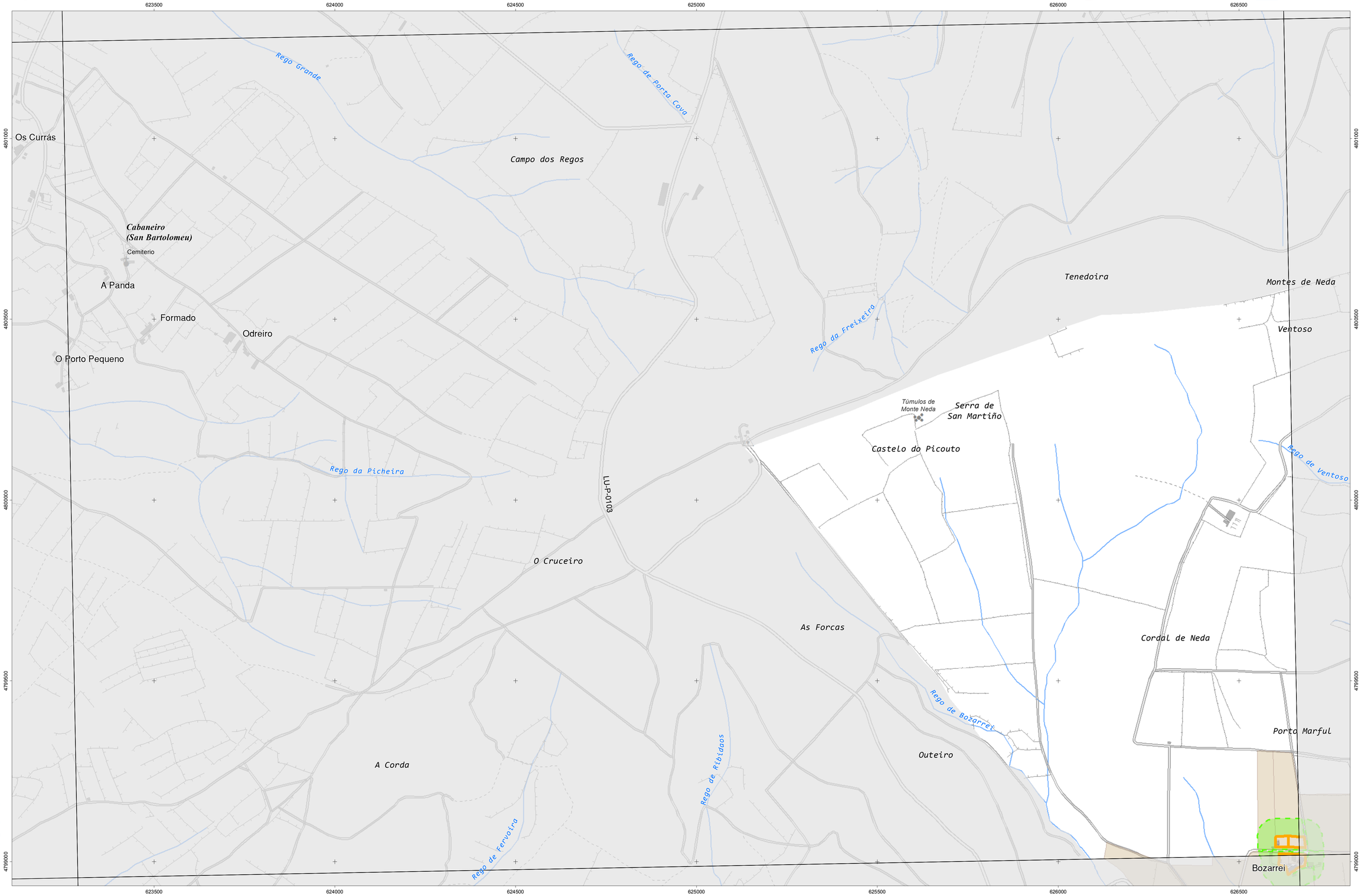

INSTITUTO DE ESTUDOS DO TERRITORIO

Cartografía elaborada polo Instituto de Estudos do Territorio

CARTOGRAFÍA DAS FAIXAS SECUNDARIAS DE XESTIÓN DE BIOMASA

- Parcelas afectadas
- Faixa Protección 50m
- Delimitación Automática
- Solo de Nucleo Rural
- Solo Urbano
- Solo Urbanizable

Parcelas afectadas por faixas de 50 metros entorno a núcleos

Coordenadas das esquinas da folla

	UTM ED50 Fuso 29 X	UTM ED50 Fuso 29 Y	Xeográficas ETRS89 LONXITUDE	Xeográficas ETRS89 LATITUDE
1	623372,0	4801482,3	-7:28:45,0	43:21:15,0
2	626748,6	4801544,6	-7:26:15,0	43:21:15,0
3	626791,9	4799231,0	-7:26:15,0	43:20:00,0
4	623414,1	4799168,6	-7:28:45,0	43:20:00,0

Proxección U.T.M. Fuso 29
Elipsoide GRS80
Sistema de referencia ETRS89

0 25 50 75 100 125 150 Metros

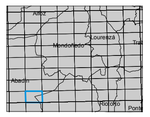

Folla: 0024A-0208

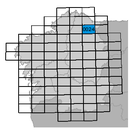

A Pastoriza

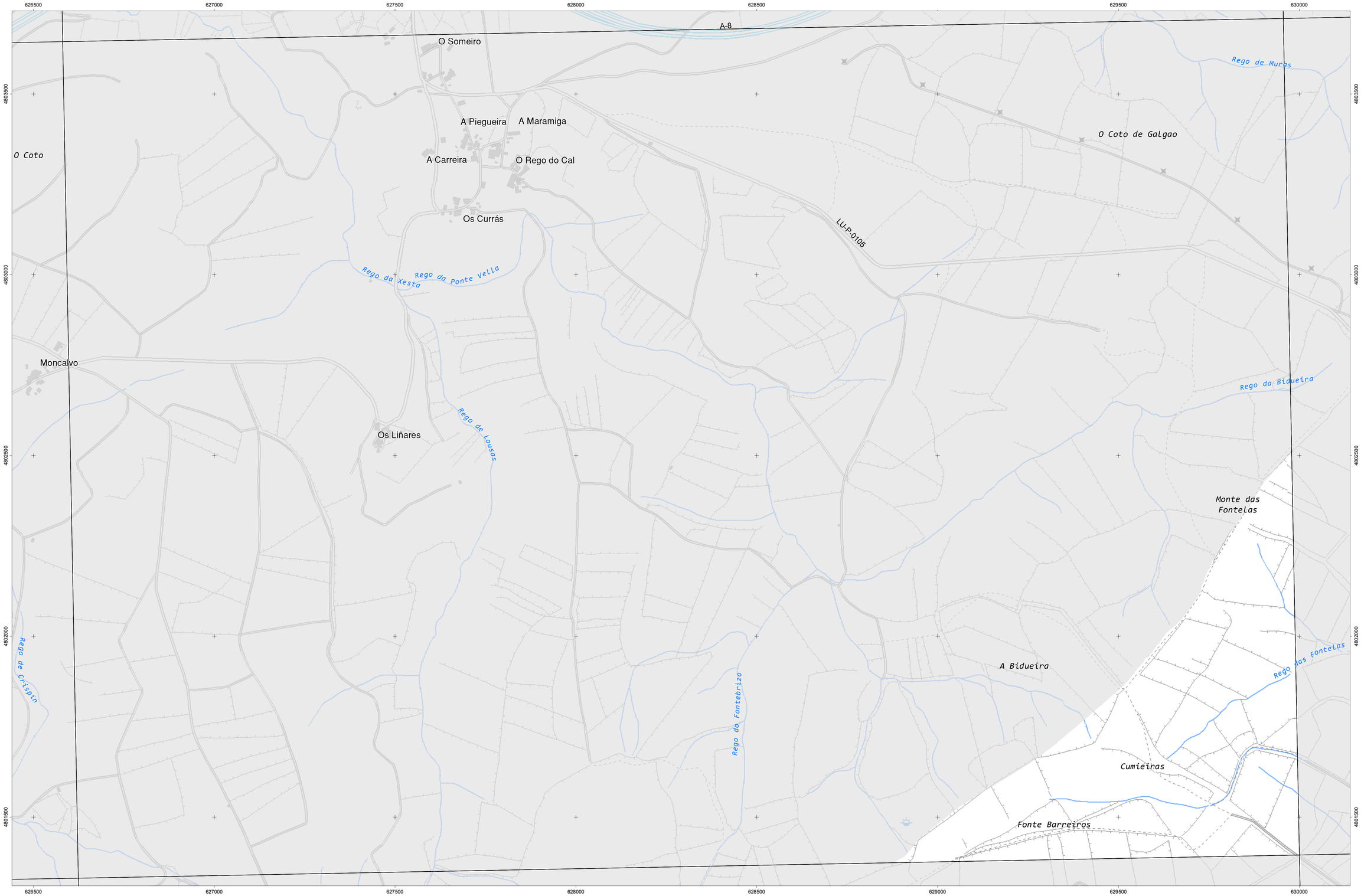

Cartografía elaborada polo Instituto de Estudios do Territorio

CARTOGRAFÍA DAS FAIXAS SECUNDARIAS DE XESTIÓN DE BIOMASA

- Parcelas afectadas
- Faixa Protección 50m
- Delimitación Automática
- Solo de Nucleo Rural
- Solo Urbano
- Solo Urbanizable

Parcelas afectadas por faixas de 50 metros entorno a núcleos

Coordenadas das esquinas da folla

	UTM ED50 Fuso 29 X	UTM ED50 Fuso 29 Y	Xeográficas ETRS89 LONXITUDE	Xeográficas ETRS89 LATITUDE
1	626705,3	4803858,3	-7:26:15,0	43:22:30,0
2	630080,8	4803922,4	-7:23:45,0	43:22:30,0
3	630125,3	4801608,7	-7:23:45,0	43:21:15,0
4	626748,6	4801544,6	-7:26:15,0	43:21:15,0

Proxección U.T.M. Fuso 29
Elipsoide GRS80
Sistema de referencia ETRS89

0 25 50 75 100 125 150 Metros

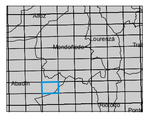

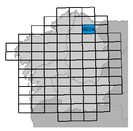

Folla: 0024A-0307

A Pastoriza

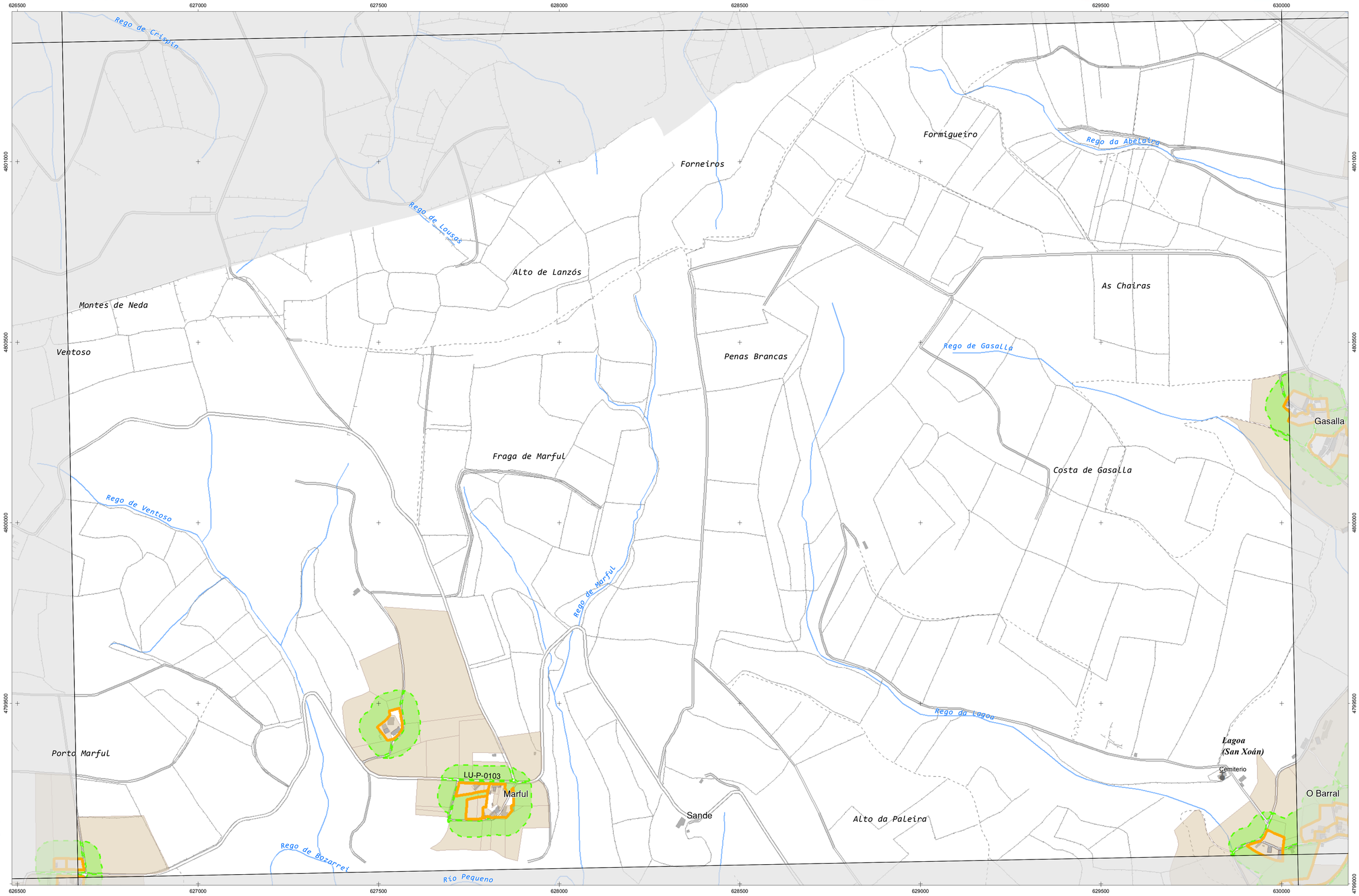

Cartografía elaborada polo Instituto de Estudios do Territorio

CARTOGRAFÍA DAS FAIXAS SECUNDARIAS DE XESTIÓN DE BIOMASA

- Parcelas afectadas
- Faixa Protección 50m
- Delimitación Automática
- Solo de Nucleo Rural
- Solo Urbano
- Solo Urbanizable

Parcelas afectadas por faixas de 50 metros entorno a núcleos

Coordenadas das esquinas da folla

	UTM ED50 Fuso 29 X	UTM ED50 Fuso 29 Y	Xeográficas ETRS89 LONXITUDE	Xeográficas ETRS89 LATITUDE
1	626748,6	4801544,6	-7:26:15,0	43:21:15,0
2	630125,3	4801608,7	-7:23:45,0	43:21:15,0
3	630169,7	4799295,0	-7:23:45,0	43:20:00,0
4	626791,9	4799231,0	-7:26:15,0	43:20:00,0

Proxección U.T.M. Fuso 29
Elipsoide GRS80
Sistema de referencia ETRS89

0 25 50 75 100 125 150 Metros

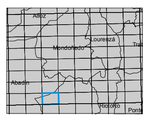

Folla: 0024A-0308

A Pastoriza

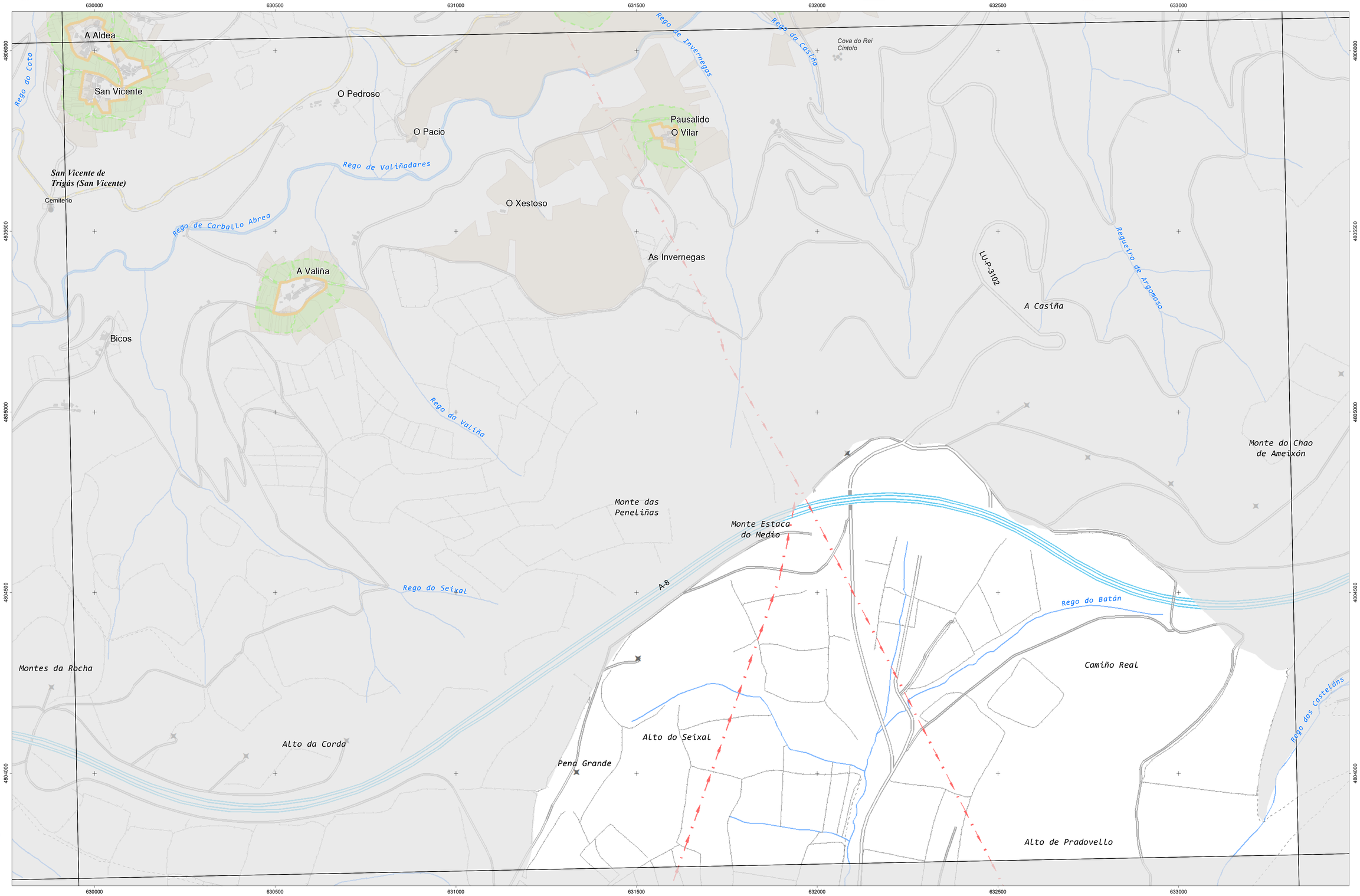

Cartografía elaborada polo Instituto de Estudos do Territorio

INSTITUTO DE ESTUDOS DO TERRITORIO

CARTOGRAFÍA DAS FAIXAS SECUNDARIAS DE XESTIÓN DE BIOMASA

- Parcelas afectadas
- Faixa Protección 50m
- Delimitación Automática
- Solo de Nucleo Rural
- Solo Urbano
- Solo Urbanizable

Parcelas afectadas por faixas de 50 metros entorno a núcleos

Coordenadas das esquinas da folla

	UTM ED50 Fuso 29 X	UTM ED50 Fuso 29 Y	Xeográficas ETRS89 LONXITUDE	Xeográficas ETRS89 LATITUDE
1	630036,3	4806236,1	-7:23:45,0	43:23:45,0
2	633410,6	4806301,8	-7:21:15,0	43:23:45,0
3	633456,3	4803988,1	-7:21:15,0	43:22:30,0
4	630080,8	4803922,4	-7:23:45,0	43:22:30,0

Proxección U.T.M. Fuso 29
Elipsoide GRS80
Sistema de referencia ETRS89

0 25 50 75 100 125 150 Metros

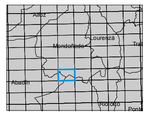

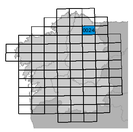

Folla: 0024A-0406

A Pastoriza

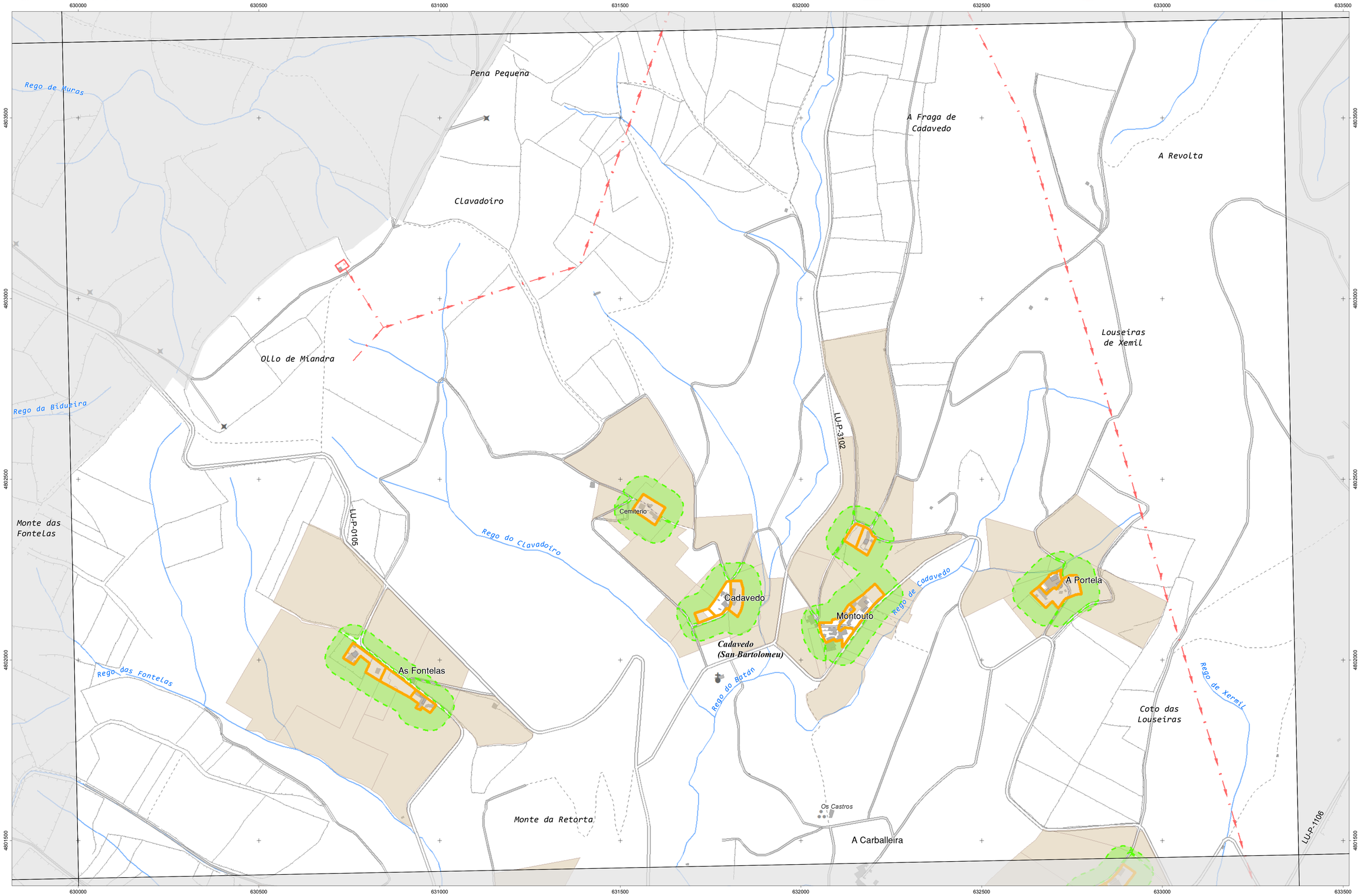

INSTITUTO DE ESTUDOS DO TERRITORIO iet Cartografía elaborada polo Instituto de Estudos do Territorio

CARTOGRAFÍA DAS FAIXAS SECUNDARIAS DE XESTIÓN DE BIOMASA

- Parcelas afectadas
- Faixa Protección 50m
- Delimitación Automática
- Solo de Nucleo Rural
- Solo Urbano
- Solo Urbanizable

Parcelas afectadas por faixas de 50 metros entorno a núcleos

Coordenadas das esquinas da folla

	UTM ED50 Fuso 29 X	UTM ED50 Fuso 29 Y	Xeográficas ETRS89 LONXITUDE	Xeográficas ETRS89 LATITUDE
1	630080,8	4803922,4	-7:23:45,0	43:22:30,0
2	633456,3	4803988,1	-7:21:15,0	43:22:30,0
3	633501,9	4801674,4	-7:21:15,0	43:21:15,0
4	630125,3	4801608,7	-7:23:45,0	43:21:15,0

Proxección U.T.M. Fuso 29
Elipsoide GRS80
Sistema de referencia ETRS89

0 25 50 75 100 125 150 Metros

Folla: 0024A-0407

A Pastoriza

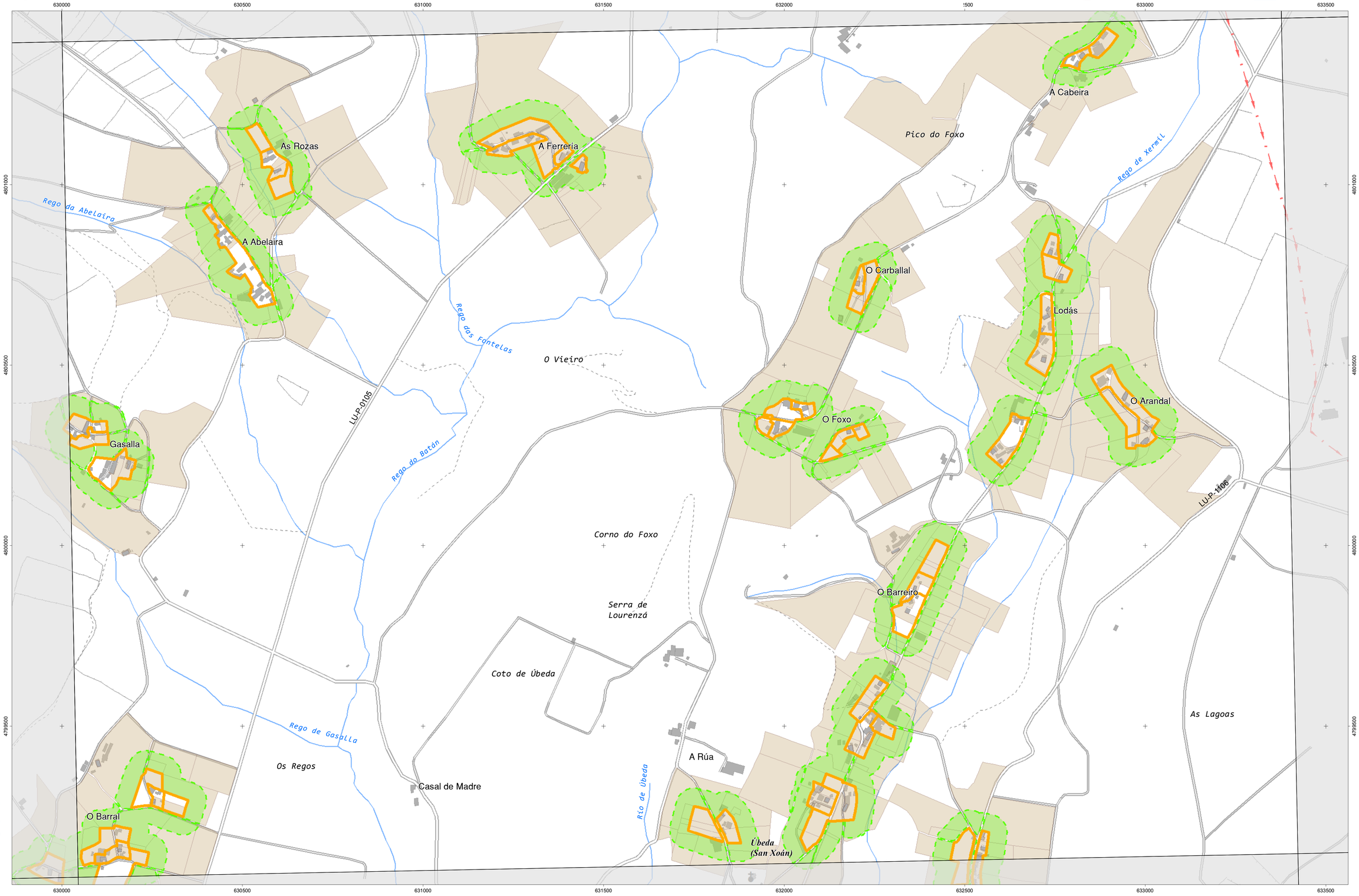

Cartografía elaborada polo Instituto de Estudos do Territorio

CARTOGRAFÍA DAS FAIXAS SECUNDARIAS DE XESTIÓN DE BIOMASA

- Parcelas afectadas
- Faixa Protección 50m
- Delimitación Automática
- Solo de Nucleo Rural
- Solo Urbano
- Solo Urbanizable

Parcelas afectadas por faixas de 50 metros entorno a núcleos

Coordenadas das esquinas da folla

	UTM ED50 Fuso 29 X	UTM ED50 Fuso 29 Y	Xeográficas ETRS89 LONXITUDE	Xeográficas ETRS89 LATITUDE
1	630125,3	4801608,7	-7:23:45,0	43:21:15,0
2	633501,9	4801674,4	-7:21:15,0	43:21:15,0
3	633547,5	4799360,7	-7:21:15,0	43:20:00,0
4	630169,7	4799295,0	-7:23:45,0	43:20:00,0

Proxección U.T.M. Fuso 29
Elipsoide GRS80
Sistema de referencia ETRS89

0 25 50 75 100 125 150 Metros

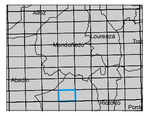

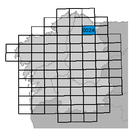

Folla: 0024A-0408

A Pastoriza

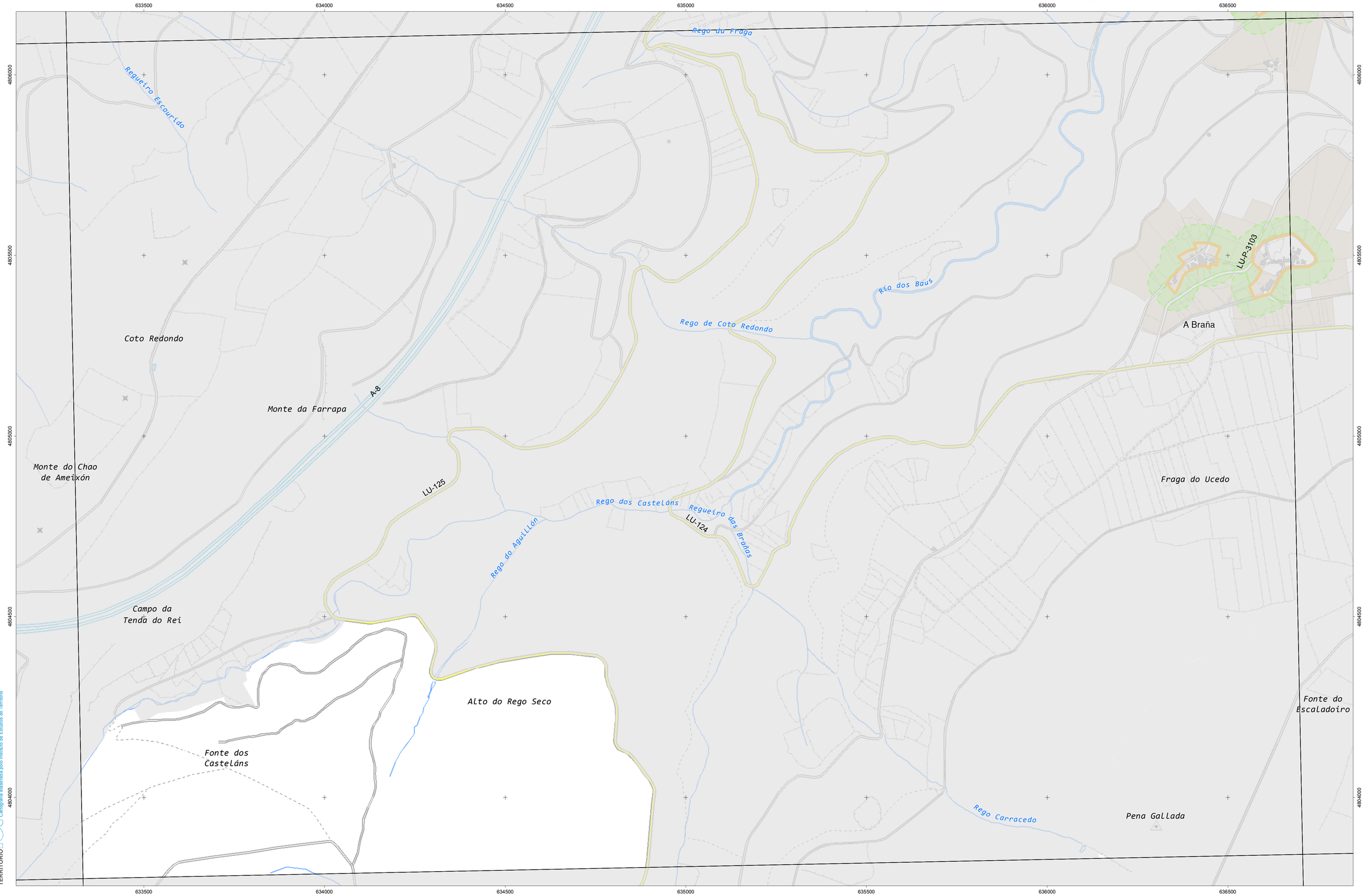

INSTITUTO DE ESTUDIOS DO TERRITORIO

Cartografía elaborada polo Instituto de Estudos do Territorio

CARTOGRAFÍA DAS FAIXAS SECUNDARIAS DE XESTIÓN DE BIOMASA

- Parcelas afectadas
- Faixa Protección 50m
- Delimitación Automática
- Solo de Nucleo Rural
- Solo Urbano
- Solo Urbanizable

Parcelas afectadas por faixas de 50 metros entorno a núcleos

Coordenadas das esquinas da folla

	UTM ED50 Fuso 29 X	UTM ED50 Fuso 29 Y	Xeográficas ETRS89 LONXITUDE	Xeográficas ETRS89 LATITUDE
1	633410,6	4806301,8	-7:21:15,0	43:23:45,0
2	636785,0	4806369,3	-7:18:45,0	43:23:45,0
3	636831,8	4804055,5	-7:18:45,0	43:22:30,0
4	633456,3	4803988,1	-7:21:15,0	43:22:30,0

Proxección U.T.M. Fuso 29
Elipsoide GRS80
Sistema de referencia ETRS89

0 25 50 75 100 125 150 Metros

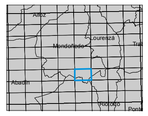

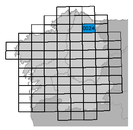

Folla: 0024A-0506

A Pastoriza

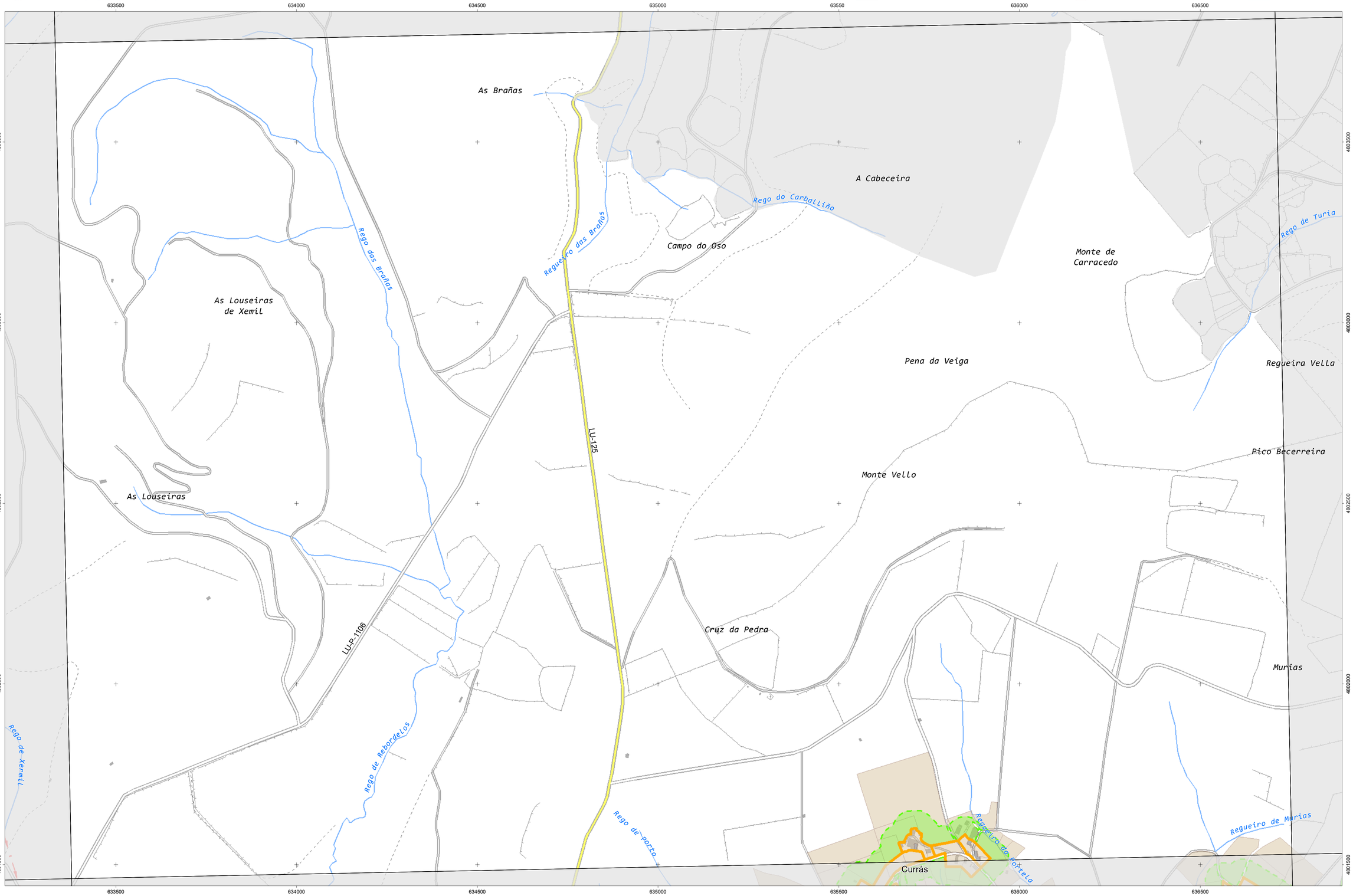

INSTITUTO DE ESTUDOS DO TERRITORIO

Cartografía elaborada polo Instituto de Estudos do Territorio

CARTOGRAFÍA DAS FAIXAS SECUNDARIAS DE XESTIÓN DE BIOMASA

- Parcelas afectadas
- Faixa Protección 50m
- Delimitación Automática
- Solo de Nucleo Rural
- Solo Urbano
- Solo Urbanizable

Parcelas afectadas por faixas de 50 metros entorno a núcleos

Coordenadas das esquinas da folla

	UTM ED50 Fuso 29 X	UTM ED50 Fuso 29 Y	Xeográficas ETRS89 LONXITUDE	Xeográficas ETRS89 LATITUDE
1	633456,3	4803988,1	-7:21:15,0	43:22:30,0
2	636831,8	4804055,5	-7:18:45,0	43:22:30,0
3	636878,6	4801741,8	-7:18:45,0	43:21:15,0
4	633501,9	4801674,4	-7:21:15,0	43:21:15,0

Proxección U.T.M. Fuso 29
Elipsoide GRS80
Sistema de referencia ETRS89

0 25 50 75 100 125 150 Metros

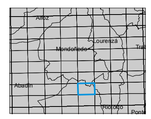

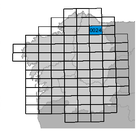

Folla: 0024A-0507

A Pastoriza

fegamp · galicia o bo camiño · Xacobeo 2021 · XUNTA DE GALICIA

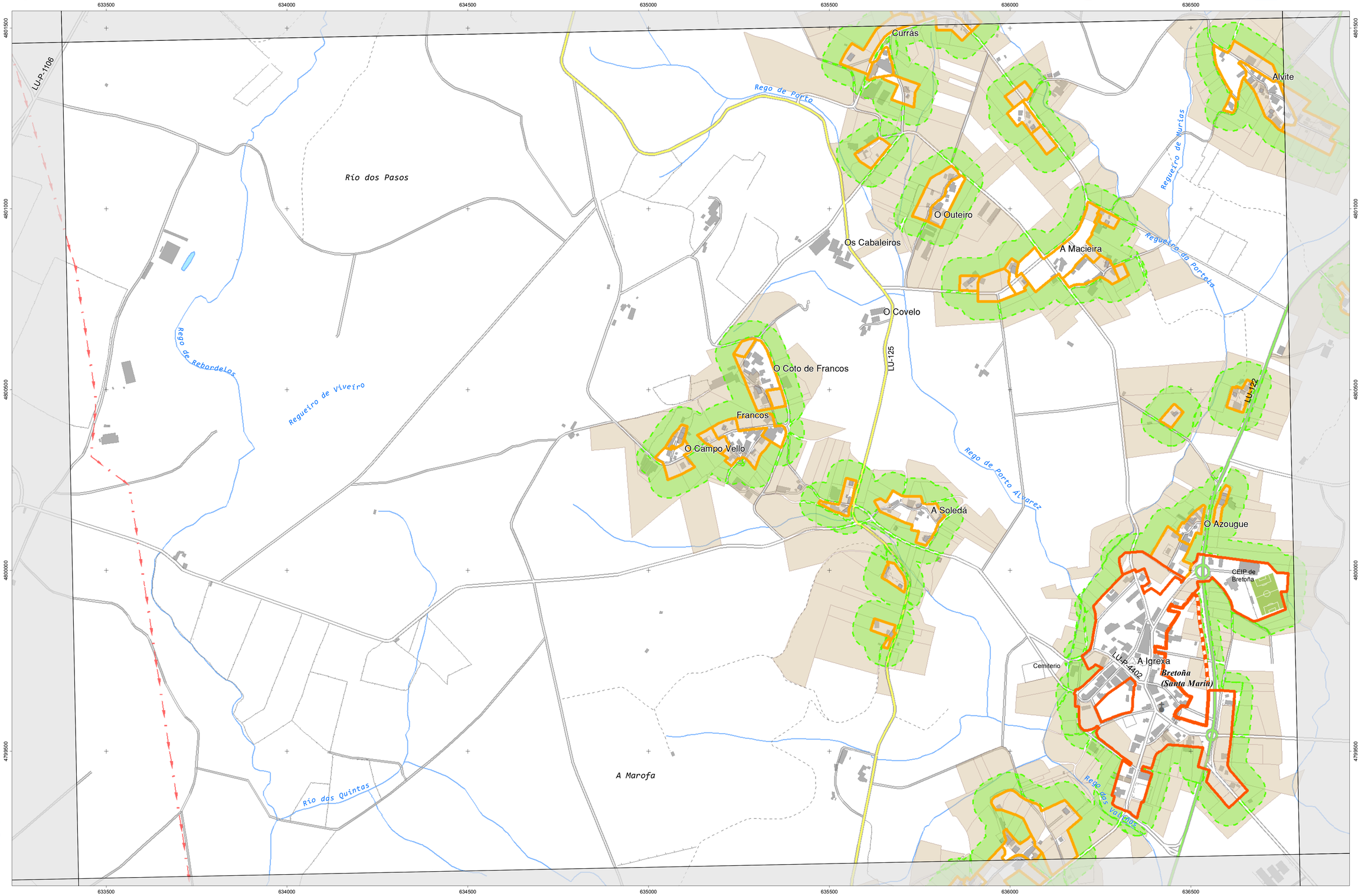

INSTITUTO DE ESTUDOS DO TERRITORIO

Cartografía elaborada polo Instituto de Estudos do Territorio

CARTOGRAFÍA DAS FAIXAS SECUNDARIAS DE XESTIÓN DE BIOMASA

- Parcelas afectadas
- Faixa Protección 50m
- Delimitación Automática
- Solo de Nucleo Rural
- Solo Urbano
- Solo Urbanizable

Parcelas afectadas por faixas de 50 metros entorno a núcleos

Coordenadas das esquinas da folla

	UTM ED50 Fuso 29 X	UTM ED50 Fuso 29 Y	Xeográficas ETRS89 LONXITUDE	Xeográficas ETRS89 LATITUDE
1	633501,9	4801674,4	-7:21:15,0	43:21:15,0
2	636878,6	4801741,8	-7:18:45,0	43:21:15,0
3	636925,3	4799428,1	-7:18:45,0	43:20:00,0
4	633547,5	4799360,7	-7:21:15,0	43:20:00,0

Proxección U.T.M. Fuso 29
Elipsoide GRS80
Sistema de referencia ETRS89

0 25 50 75 100 125 150 Metros

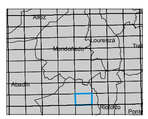

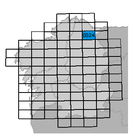

Folla: 0024A-0508

A Pastoriza

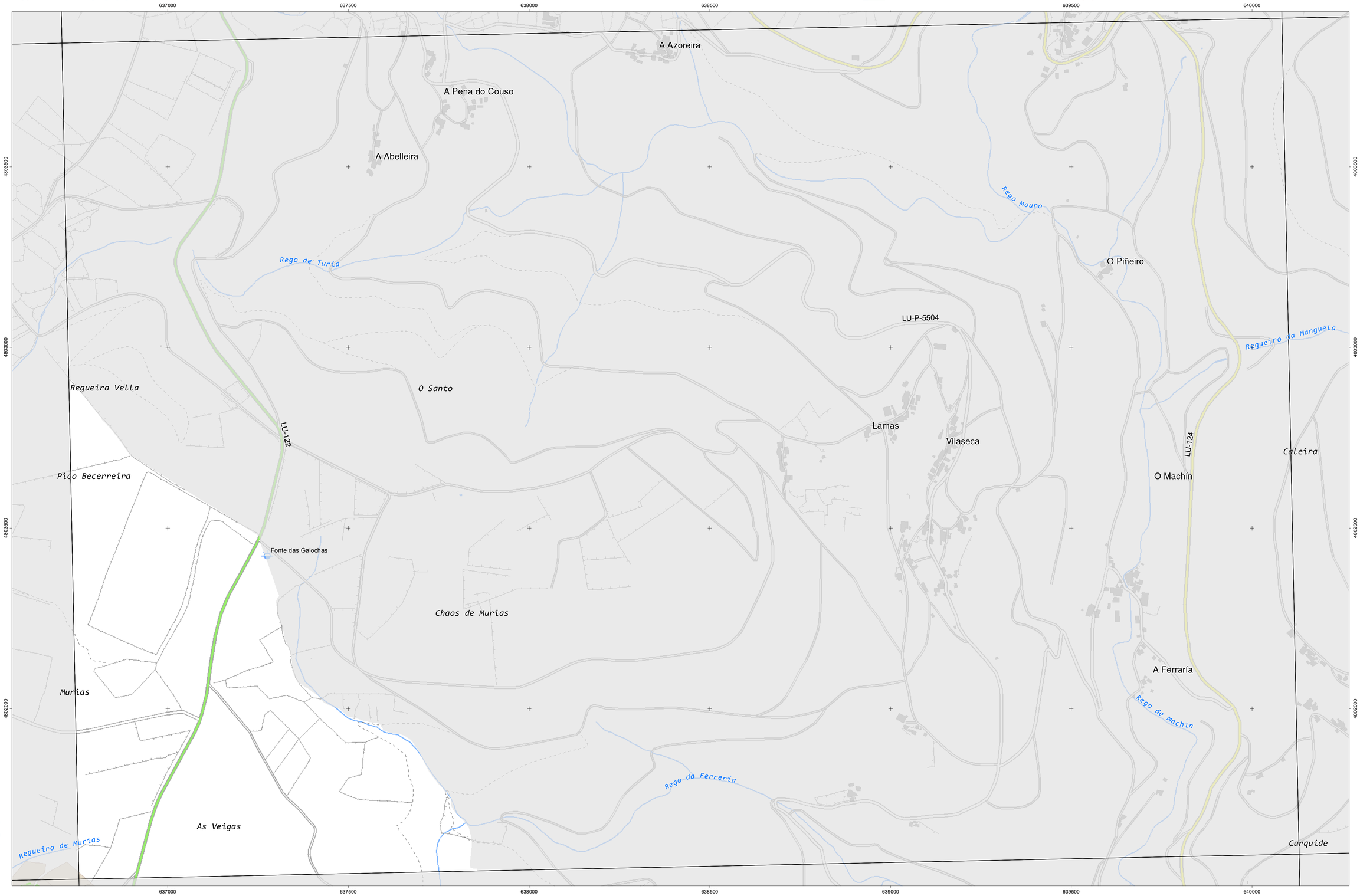

Cartografía elaborada polo Instituto de Estudios do Territorio

CARTOGRAFÍA DAS FAIXAS SECUNDARIAS DE XESTIÓN DE BIOMASA

- Parcelas afectadas
- Faixa Protección 50m
- Delimitación Automática
- Solo de Nucleo Rural
- Solo Urbano
- Solo Urbanizable

Parcelas afectadas por faixas de 50 metros entorno a núcleos

Coordenadas das esquinas da folla

	UTM ED50 Fuso 29 X	UTM ED50 Fuso 29 Y	Xeográficas ETRS89 LONXITUDE	Xeográficas ETRS89 LATITUDE
1	636831,8	4804055,5	-7:18:45,0	43:22:30,0
2	640207,3	4804124,6	-7:16:15,0	43:22:30,0
3	640255,2	4801810,9	-7:16:15,0	43:21:15,0
4	636878,6	4801741,8	-7:18:45,0	43:21:15,0

Proxección U.T.M. Fuso 29
Elipsoide GRS80
Sistema de referencia ETRS89

0 25 50 75 100 125 150 Metros

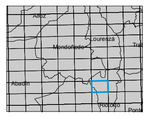

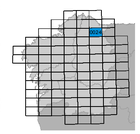

Folla: 0024A-0607

A Pastoriza

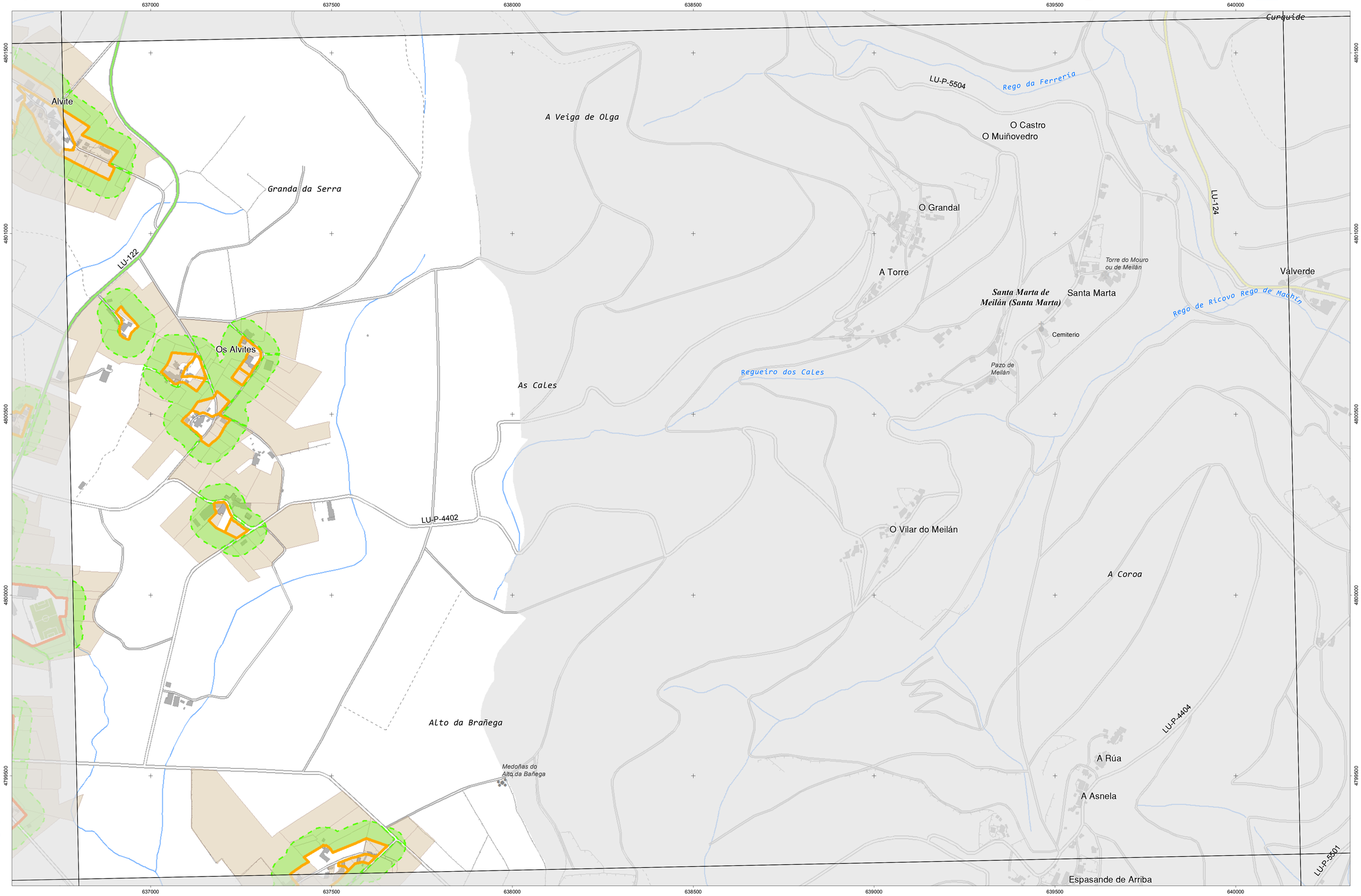

INSTITUTO DE ESTUDOS DO TERRITORIO iet

Cartografía elaborada polo Instituto de Estudos do Territorio

CARTOGRAFÍA DAS FAIXAS SECUNDARIAS DE XESTIÓN DE BIOMASA

- Parcelas afectadas
- Faixa Protección 50m
- Delimitación Automática
- Solo de Nucleo Rural
- Solo Urbano
- Solo Urbanizable

Parcelas afectadas por faixas de 50 metros entorno a núcleos

Coordenadas das esquinas da folla

	UTM ED50 Fuso 29 X	UTM ED50 Fuso 29 Y	Xeográficas ETRS89 LONXITUDE	Xeográficas ETRS89 LATITUDE
1	636878,6	4801741,8	-7:18:45,0	43:21:15,0
2	640255,2	4801810,9	-7:16:15,0	43:21:15,0
3	640303,1	4799497,2	-7:16:15,0	43:20:00,0
4	636925,3	4799428,1	-7:18:45,0	43:20:00,0

Proxección U.T.M. Fuso 29
Elipsoide GRS80
Sistema de referencia ETRS89

0 25 50 75 100 125 150 Metros

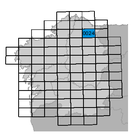

Folla: 0024A-0608

A Pastoriza

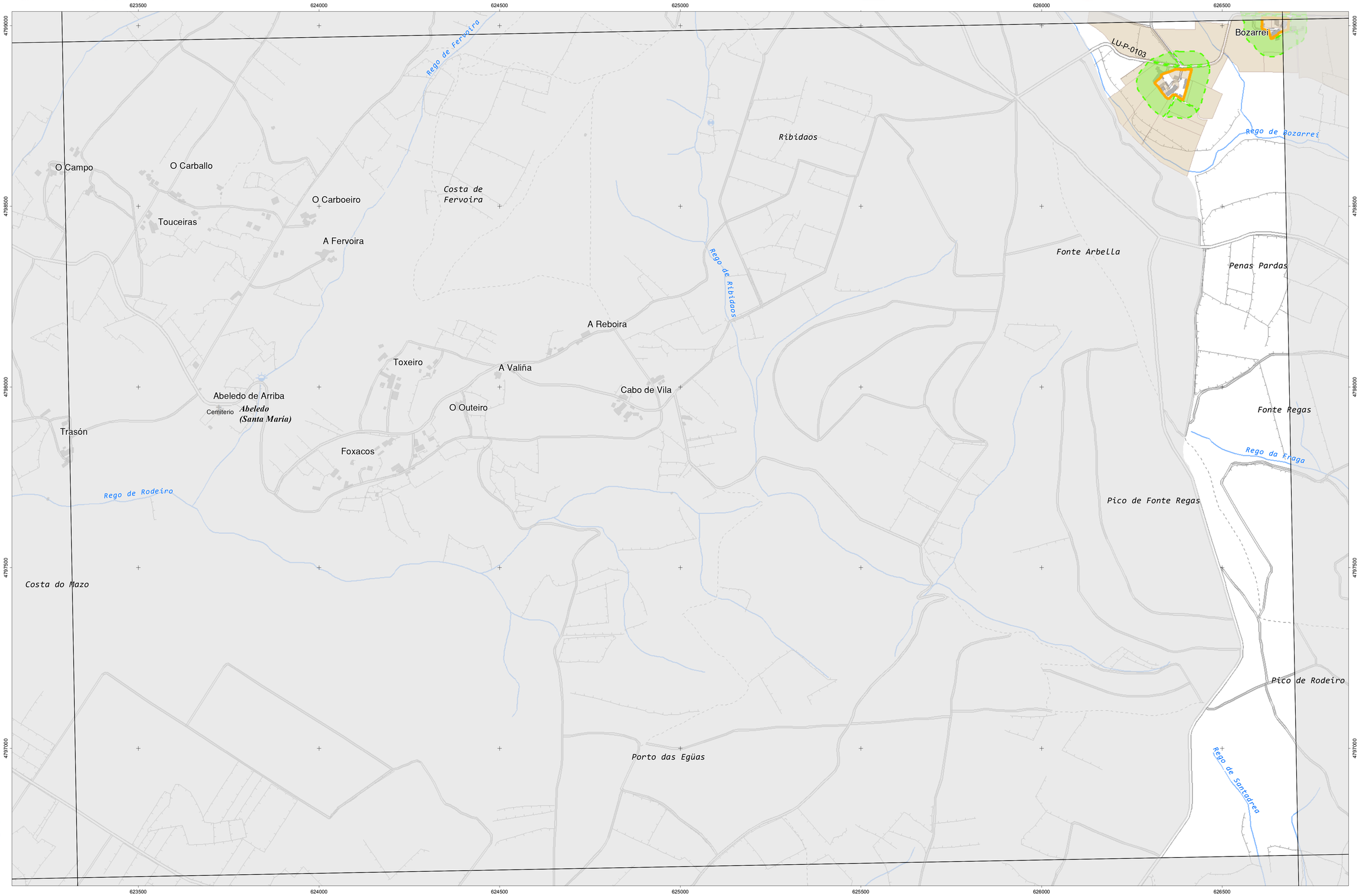

INSTITUTO DE ESTUDOS DO TERRITORIO

Cartografía elaborada polo Instituto de Estudos do Territorio

CARTOGRAFÍA DAS FAIXAS SECUNDARIAS DE XESTIÓN DE BIOMASA

- Parcelas afectadas
- Faixa Protección 50m
- Delimitación Automática
- Solo de Nucleo Rural
- Solo Urbano
- Solo Urbanizable

Parcelas afectadas por faixas de 50 metros entorno a núcleos

Coordenadas das esquinas da folla

	UTM ED50 Fuso 29 X	UTM ED50 Fuso 29 Y	Xeográficas ETRS89 LONXITUDE	Xeográficas ETRS89 LATITUDE
1	623414,1	4799168,6	-7:28:45,0	43:20:00,0
2	626791,9	4799231,0	-7:26:15,0	43:20:00,0
3	626835,2	4796917,3	-7:26:15,0	43:18:45,0
4	623456,2	4796854,9	-7:28:45,0	43:18:45,0

Proxección U.T.M. Fuso 29
Elipsoide GRS80
Sistema de referencia ETRS89

0 25 50 75 100 125 150 Metros

Folla: 0048A-0201

A Pastoriza

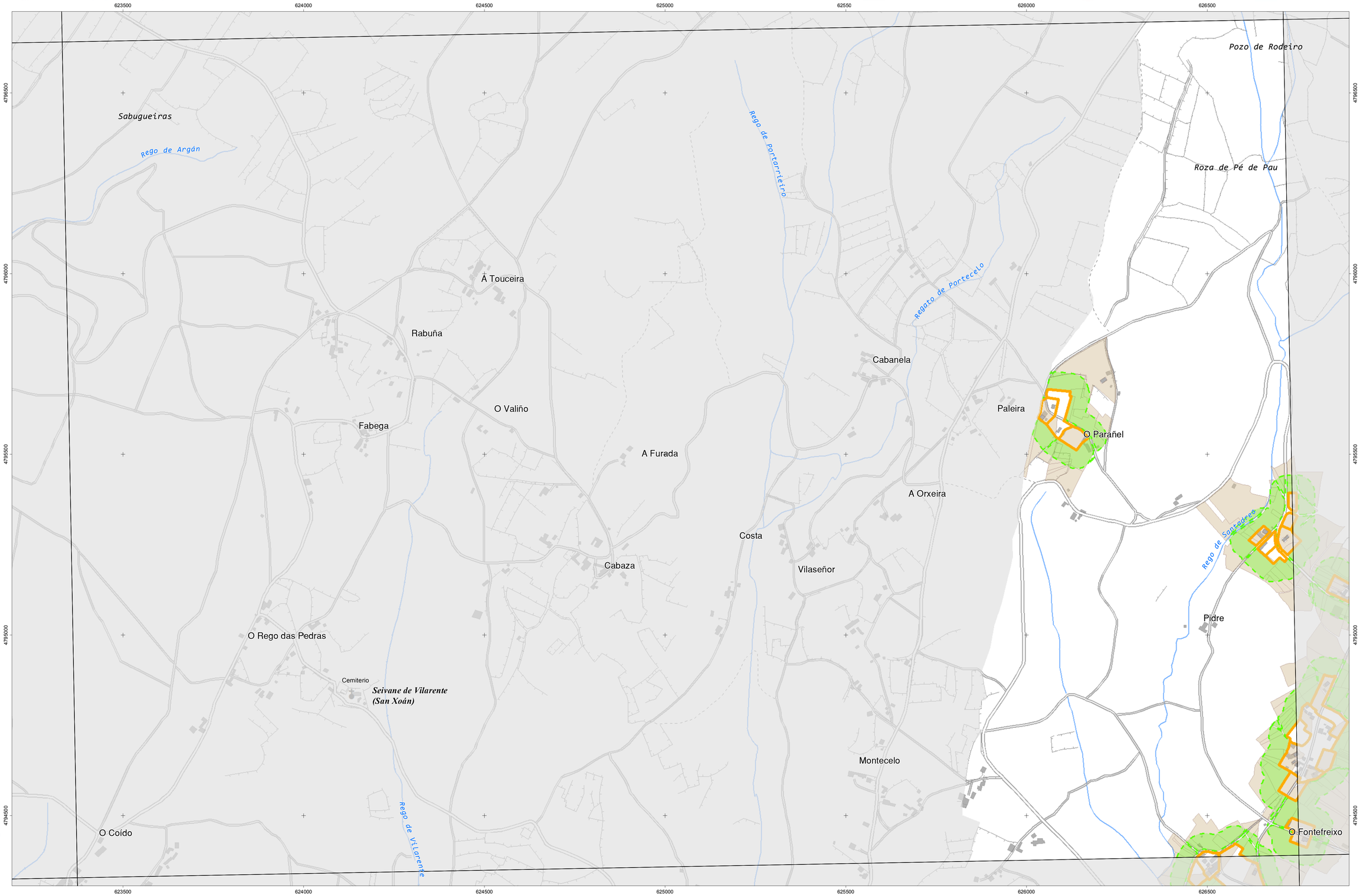

INSTITUTO DE ESTUDIOS DO TERRITORIO
Cartografía elaborada polo Instituto de Estudios do Territorio

CARTOGRAFÍA DAS FAIXAS SECUNDARIAS DE XESTIÓN DE BIOMASA

- Parcelas afectadas
- Faixa Protección 50m
- Delimitación Automática
- Solo de Nucleo Rural
- Solo Urbano
- Solo Urbanizable

Parcelas afectadas por faixas de 50 metros entorno a núcleos

Coordenadas das esquinas da folla

	UTM ED50 Fuso 29 X	UTM ED50 Fuso 29 Y	Xeográficas ETRS89 LONXITUDE	Xeográficas ETRS89 LATITUDE
1	623456,2	4796854,9	-7:28:45,0	43:18:45,0
2	626835,2	4796917,3	-7:26:15,0	43:18:45,0
3	626878,4	4794603,6	-7:26:15,0	43:17:30,0
4	623498,3	4794541,3	-7:28:45,0	43:17:30,0

Proxección U.T.M. Fuso 29
Elipsoide GRS80
Sistema de referencia ETRS89

0 25 50 75 100 125 150 Metros

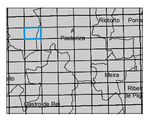

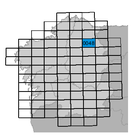

Folla: 0048A-0202

A Pastoriza

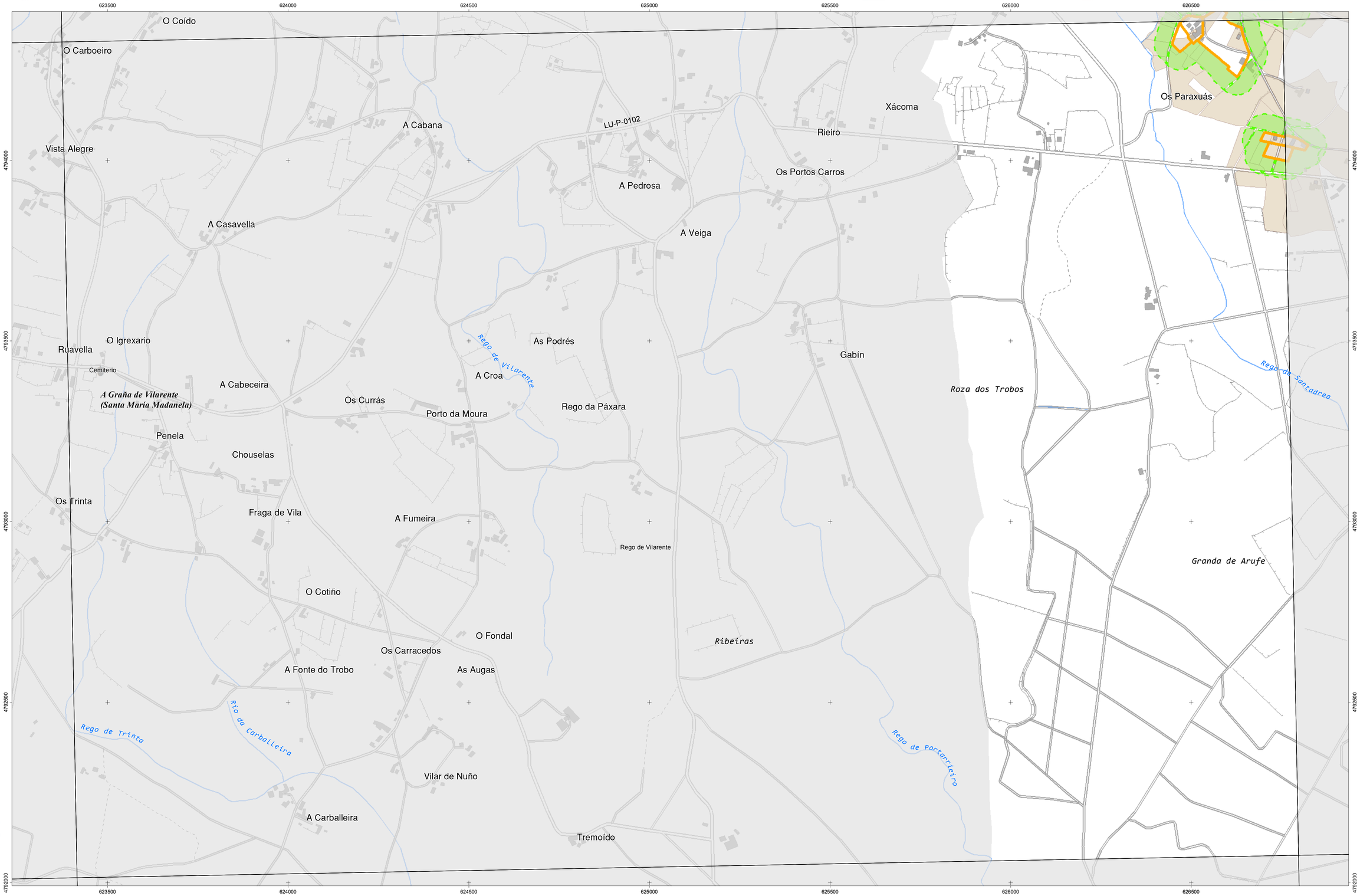

INSTITUTO DE ESTUDOS DO TERRITORIO

Cartografía elaborada polo Instituto de Estudos do Territorio

CARTOGRAFÍA DAS FAIXAS SECUNDARIAS DE XESTIÓN DE BIOMASA

- Parcelas afectadas
- Faixa Protección 50m
- Delimitación Automática
- Solo de Nucleo Rural
- Solo Urbano
- Solo Urbanizable

Parcelas afectadas por faixas de 50 metros entorno a núcleos

Coordenadas das esquinas da folla

	UTM ED50 Fuso 29 X	UTM ED50 Fuso 29 Y	Xeográficas ETRS89 LONXITUDE	Xeográficas ETRS89 LATITUDE
1	623498,3	4794541,3	-7:28:45,0	43:17:30,0
2	626878,4	4794603,6	-7:26:15,0	43:17:30,0
3	626921,7	4792289,9	-7:26:15,0	43:16:15,0
4	623540,4	4792227,6	-7:28:45,0	43:16:15,0

Proxección U.T.M. Fuso 29
Elipsoide GRS80
Sistema de referencia ETRS89

0 25 50 75 100 125 150 Metros

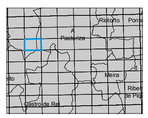



Folla: 0048A-0203

A Pastoriza

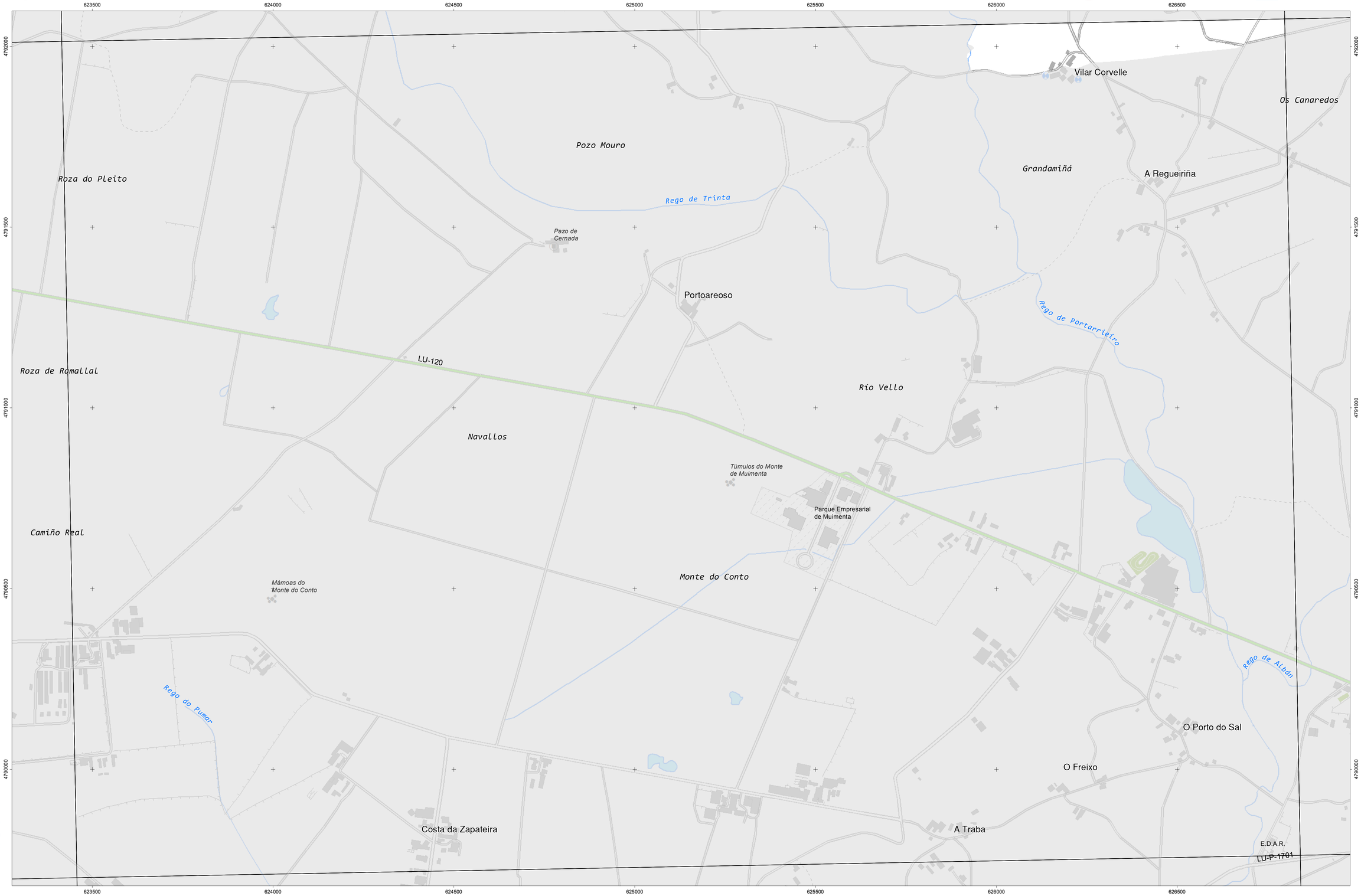

Cartografía elaborada polo Instituto de Estudios do Territorio

CARTOGRAFÍA DAS FAIXAS SECUNDARIAS DE XESTIÓN DE BIOMASA

- Parcelas afectadas
- Faixa Protección 50m
- Delimitación Automática
- Solo de Nucleo Rural
- Solo Urbano
- Solo Urbanizable

Parcelas afectadas por faixas de 50 metros entorno a núcleos

Coordenadas das esquinas da folla

	UTM ED50 Fuso 29 X	UTM ED50 Fuso 29 Y	Xeográficas ETRS89 LONGITUDE	Xeográficas ETRS89 LATITUDE
1	623540,4	4792227,6	-7:28:45,0	43:16:15,0
2	626921,7	4792289,9	-7:26:15,0	43:16:15,0
3	626964,9	4789976,3	-7:26:15,0	43:15:00,0
4	623582,5	4789913,9	-7:28:45,0	43:15:00,0

Proxección U.T.M. Fuso 29
Elipsoide GRS80
Sistema de referencia ETRS89

0 25 50 75 100 125 150 Metros

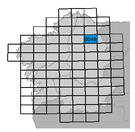

A Pastoriza

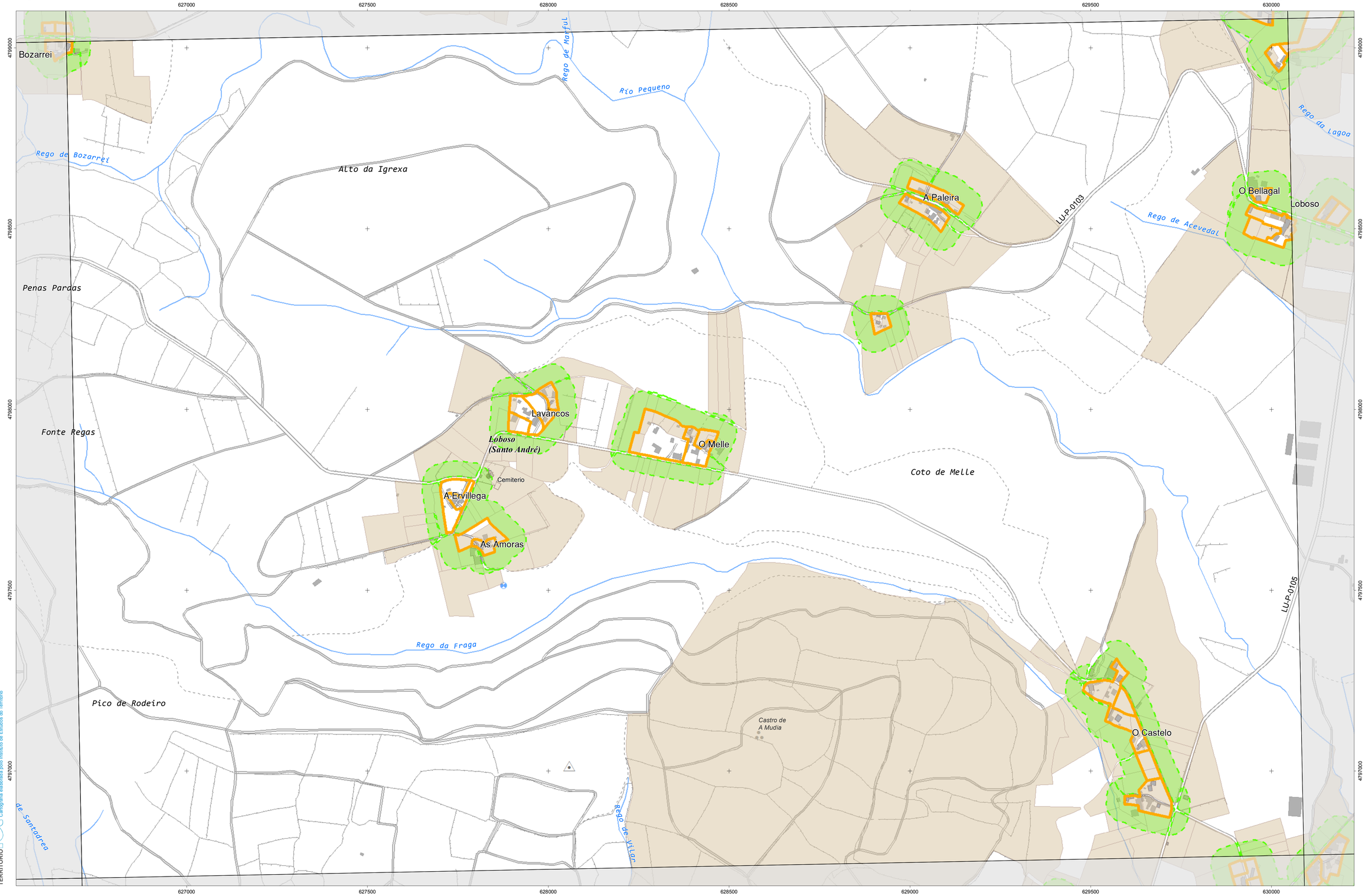

INSTITUTO DE ESTUDOS DO TERRITORIO
Cartografía elaborada polo Instituto de Estudos do Territorio

CARTOGRAFÍA DAS FAIXAS SECUNDARIAS DE XESTIÓN DE BIOMASA

- Parcelas afectadas
- Faixa Protección 50m
- Delimitación Automática
- Solo de Nucleo Rural
- Solo Urbano
- Solo Urbanizable

Parcelas afectadas por faixas de 50 metros entorno a núcleos

Coordenadas das esquinas da folla

	UTM ED50 Fuso 29 X	UTM ED50 Fuso 29 Y	Xeográficas ETRS89 LONXITUDE	Xeográficas ETRS89 LATITUDE
1	626791,9	4799231,0	-7:26:15,0	43:20:00,0
2	630169,7	4799295,0	-7:23:45,0	43:20:00,0
3	630214,1	4796981,3	-7:23:45,0	43:18:45,0
4	626835,2	4796917,3	-7:26:15,0	43:18:45,0

Proxección U.T.M. Fuso 29
Elipsoide GRS80
Sistema de referencia ETRS89

0 25 50 75 100 125 150 Metros

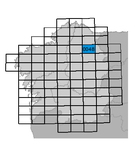

Folla: 0048A-0301

A Pastoriza

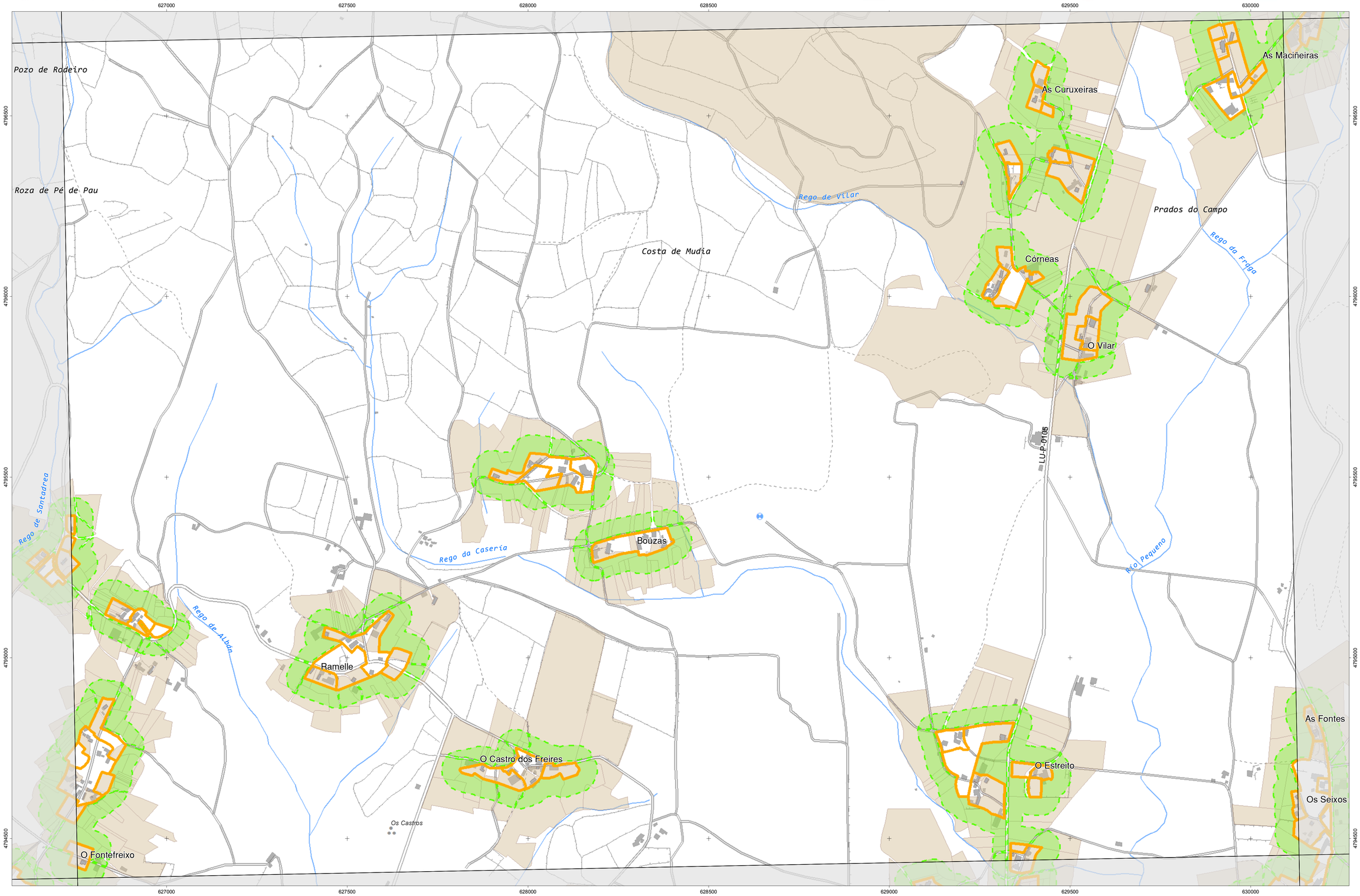

INSTITUTO DE ESTUDIOS DO TERRITORIO

Cartografía elaborada polo Instituto de Estudos do Territorio

CARTOGRAFÍA DAS FAIXAS SECUNDARIAS DE XESTIÓN DE BIOMASA

- Parcelas afectadas
- Faixa Protección 50m
- Delimitación Automática
- Solo de Nucleo Rural
- Solo Urbano
- Solo Urbanizable

Parcelas afectadas por faixas de 50 metros entorno a núcleos

Coordenadas das esquinas da folla

	UTM ED50 Fuso 29 X	UTM ED50 Fuso 29 Y	Xeográficas ETRS89 LONXITUDE	Xeográficas ETRS89 LATITUDE
1	626835,2	4796917,3	-7:26:15,0	43:18:45,0
2	630214,1	4796981,3	-7:23:45,0	43:18:45,0
3	630258,6	4794667,6	-7:23:45,0	43:17:30,0
4	626878,4	4794603,6	-7:26:15,0	43:17:30,0

Proxección U.T.M. Fuso 29
Elipsoide GRS80
Sistema de referencia ETRS89

0 25 50 75 100 125 150 Metros

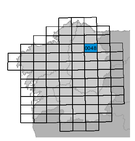

Folla: 0048A-0302

A Pastoriza

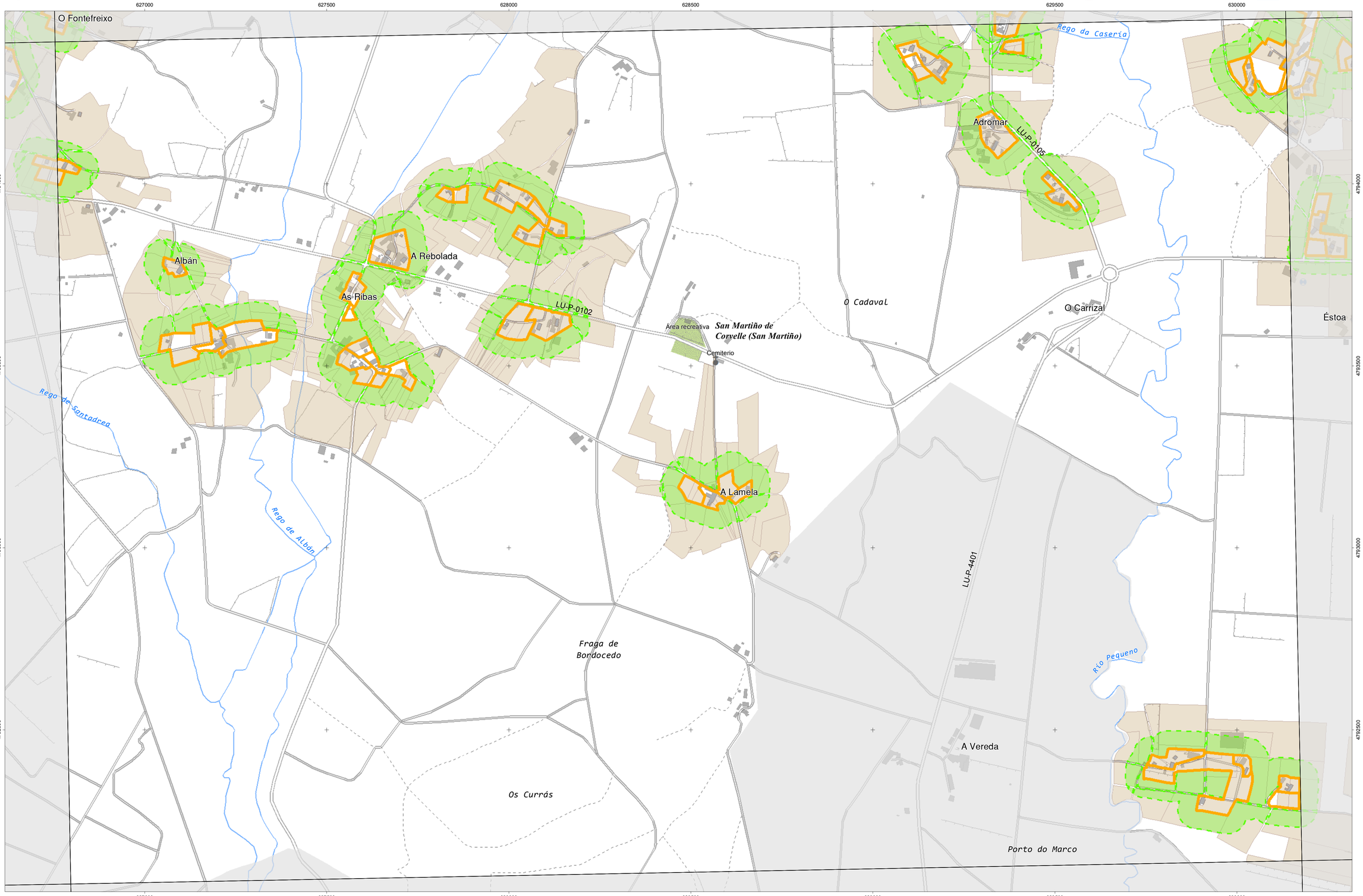

Cartografía elaborada polo Instituto de Estudos do Territorio

CARTOGRAFÍA DAS FAIXAS SECUNDARIAS DE XESTIÓN DE BIOMASA

- Parcelas afectadas
- Faixa Protección 50m
- Delimitación Automática
- Solo de Nucleo Rural
- Solo Urbano
- Solo Urbanizable

Parcelas afectadas por faixas de 50 metros entorno a núcleos

Coordenadas das esquinas da folla

	UTM ED50 Fuso 29 X	UTM ED50 Fuso 29 Y	Xeográficas ETRS89 LONXITUDE	Xeográficas ETRS89 LATITUDE
1	626878,4	4794603,6	-7:26:15,0	43:17:30,0
2	630258,6	4794667,6	-7:23:45,0	43:17:30,0
3	630303,0	4792354,0	-7:23:45,0	43:16:15,0
4	626921,7	4792289,9	-7:26:15,0	43:16:15,0

Proxección U.T.M. Fuso 29
Elipsoide GRS80
Sistema de referencia ETRS89

0 25 50 75 100 125 150 Metros

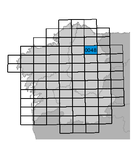

Folla: 0048A-0303

A Pastoriza

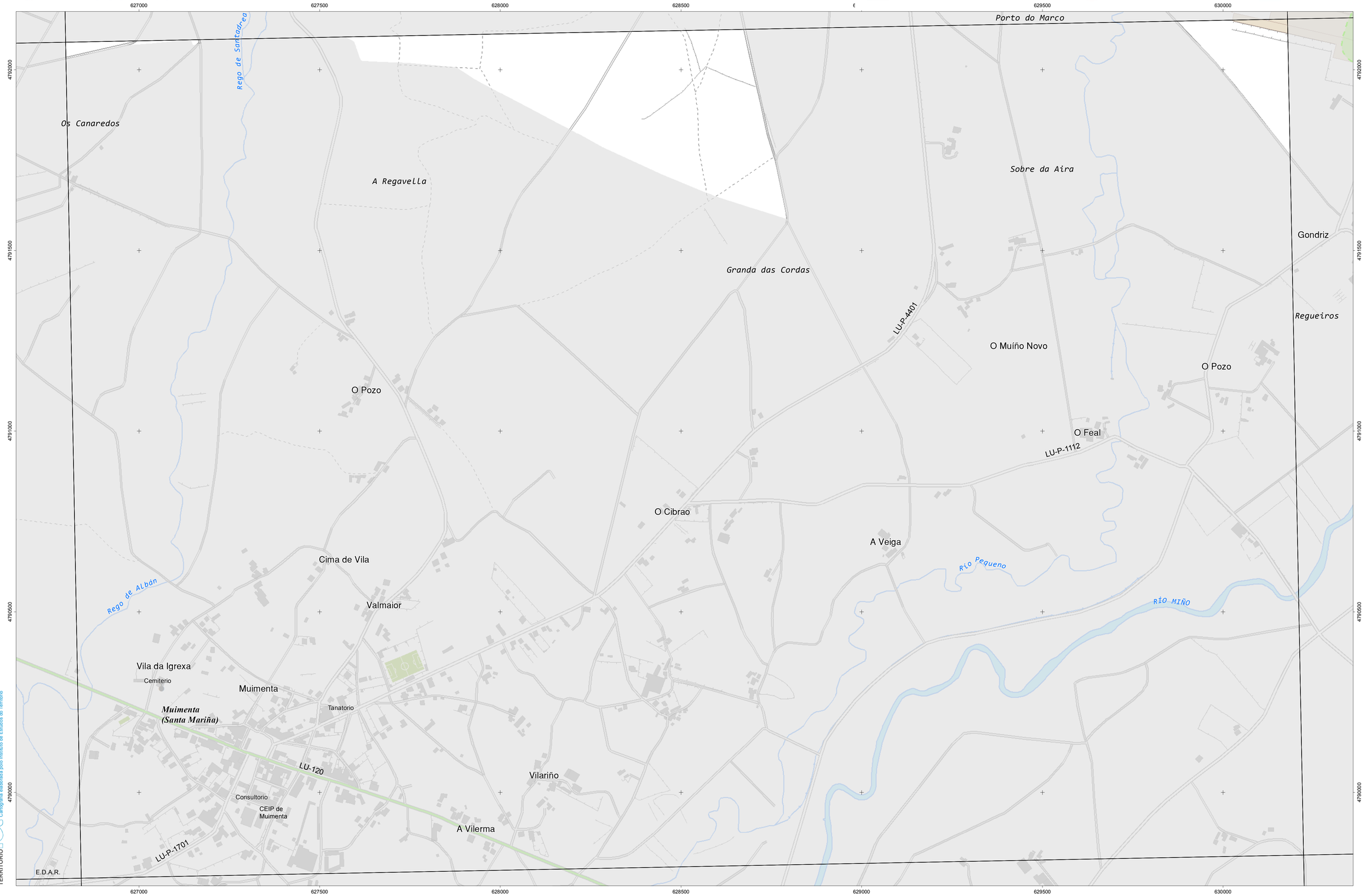

Cartografía elaborada polo Instituto de Estudos do Territorio

CARTOGRAFÍA DAS FAIXAS SECUNDARIAS DE XESTIÓN DE BIOMASA

- Parcelas afectadas
- Faixa Protección 50m
- Delimitación Automática
- Solo de Nucleo Rural
- Solo Urbano
- Solo Urbanizable

Parcelas afectadas por faixas de 50 metros entorno a núcleos

Coordenadas das esquinas da folla

	UTM ED50 Fuso 29 X	UTM ED50 Fuso 29 Y	Xeográficas ETRS89 LONXITUDE	Xeográficas ETRS89 LATITUDE
1	626921,7	4792289,9	-7:26:15,0	43:16:15,0
2	630303,0	4792354,0	-7:23:45,0	43:16:15,0
3	630347,3	4790040,3	-7:23:45,0	43:15:00,0
4	626964,9	4789976,3	-7:26:15,0	43:15:00,0

Proxección U.T.M. Fuso 29
Elipsoide GRS80
Sistema de referencia ETRS89

0 25 50 75 100 125 150 Metros

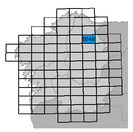

Folla: 0048A-0304

A Pastoriza

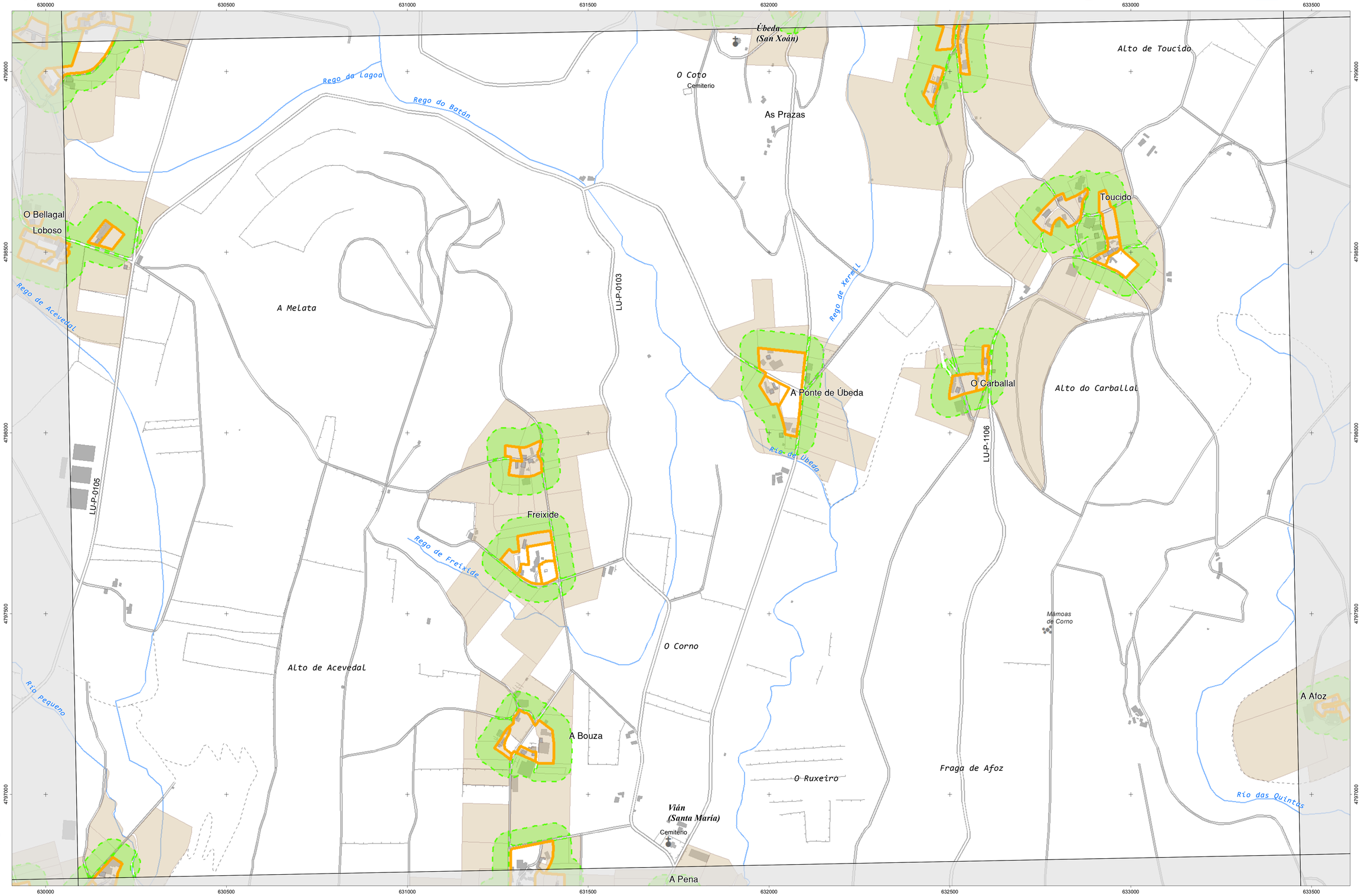

INSTITUTO DE ESTUDIOS DO TERRITORIO
Cartografía elaborada polo Instituto de Estudos do Territorio

CARTOGRAFÍA DAS FAIXAS SECUNDARIAS DE XESTIÓN DE BIOMASA

- Parcelas afectadas
- Faixa Protección 50m
- Delimitación Automática
- Solo de Nucleo Rural
- Solo Urbano
- Solo Urbanizable

Parcelas afectadas por faixas de 50 metros entorno a núcleos

Coordenadas das esquinas da folla

	UTM ED50 Fuso 29 X	UTM ED50 Fuso 29 Y	Xeográficas ETRS89 LONXITUDE	Xeográficas ETRS89 LATITUDE
1	630169,7	4799295,0	-7:23:45,0	43:20:00,0
2	633547,5	4799360,7	-7:21:15,0	43:20:00,0
3	633593,1	4797047,0	-7:21:15,0	43:18:45,0
4	630214,1	4796981,3	-7:23:45,0	43:18:45,0

Proxección U.T.M. Fuso 29
Elipsoide GRS80
Sistema de referencia ETRS89

0 25 50 75 100 125 150 Metros

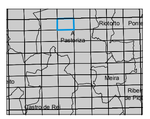

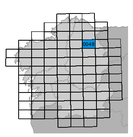

Folla: 0048A-0401

A Pastoriza

CARTOGRAFÍA DAS FAIXAS SECUNDARIAS DE XESTIÓN DE BIOMASA

- Parcelas afectadas
- Faixa Protección 50m
- Delimitación Automática
- Solo de Nucleo Rural
- Solo Urbano
- Solo Urbanizable

Parcelas afectadas por faixas de 50 metros entorno a núcleos

Coordenadas das esquinas da folla

	UTM ED50 Fuso 29 X	UTM ED50 Fuso 29 Y	Xeográficas ETRS89 LONXITUDE	Xeográficas ETRS89 LATITUDE
1	630214,1	4796981,3	-7:23:45,0	43:18:45,0
2	633593,1	4797047,0	-7:21:15,0	43:18:45,0
3	633638,7	4794733,3	-7:21:15,0	43:17:30,0
4	630258,6	4794667,6	-7:23:45,0	43:17:30,0

Proxección U.T.M. Fuso 29
Elipsoide GRS80
Sistema de referencia ETRS89

0 25 50 75 100 125 150 Metros

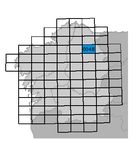

Folla: 0048A-0402

INSTITUTO DE ESTUDOS DO TERRITORIO

Cartografía elaborada polo Instituto de Estudos do Territorio

A Pastoriza

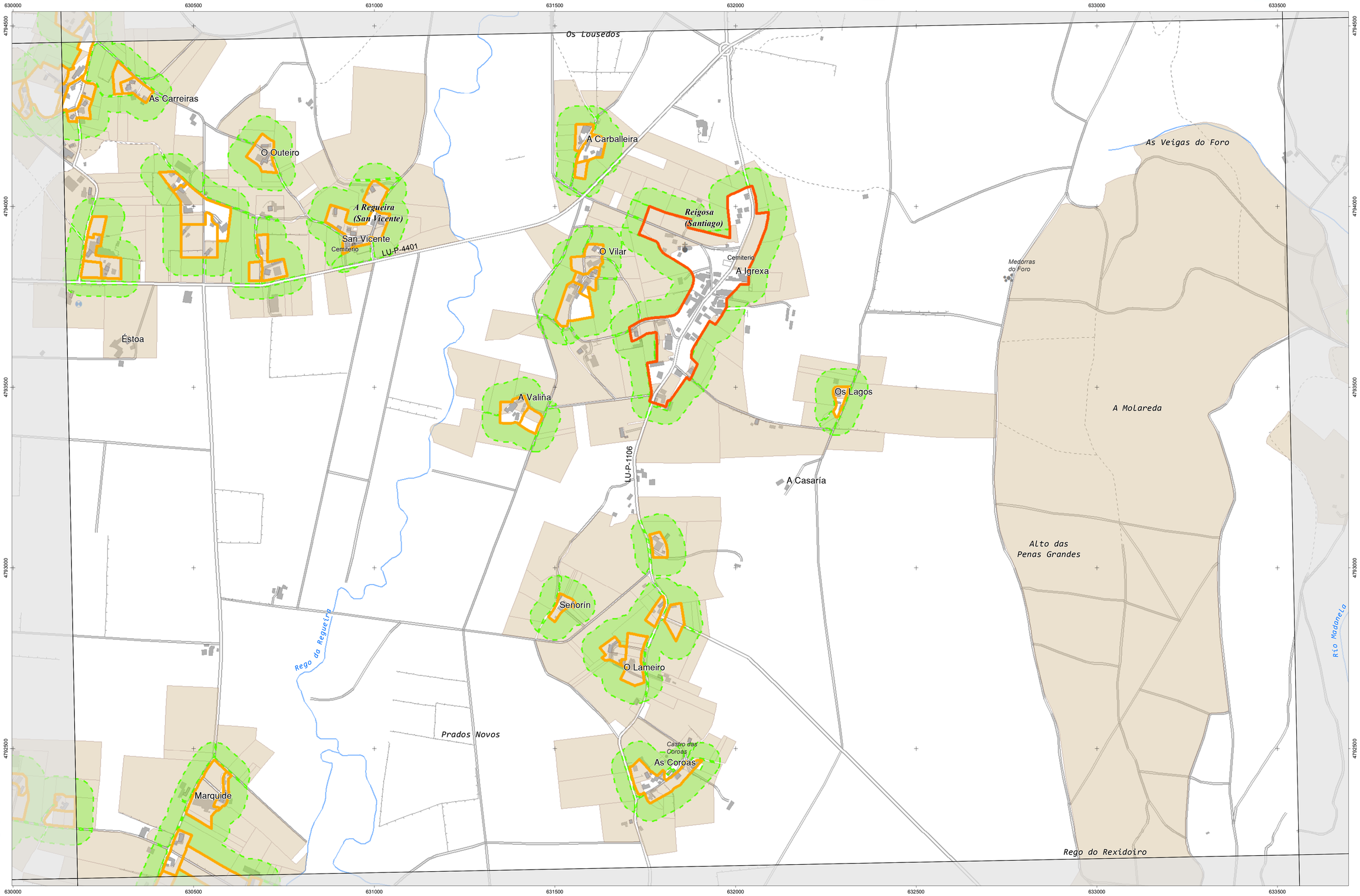

INSTITUTO DE ESTUDOS DO TERRITORIO

Cartografía elaborada polo Instituto de Estudos do Territorio

CARTOGRAFÍA DAS FAIXAS SECUNDARIAS DE XESTIÓN DE BIOMASA

- Parcelas afectadas
- Faixa Protección 50m
- Delimitación Automática
- Solo de Nucleo Rural
- Solo Urbano
- Solo Urbanizable

Parcelas afectadas por faixas de 50 metros entorno a núcleos

Coordenadas das esquinas da folla

	UTM ED50 Fuso 29 X	UTM ED50 Fuso 29 Y	Xeográficas ETRS89 LONXITUDE	Xeográficas ETRS89 LATITUDE
1	630258,6	4794667,6	-7:23:45,0	43:17:30,0
2	633638,7	4794733,3	-7:21:15,0	43:17:30,0
3	633684,2	4792419,7	-7:21:15,0	43:16:15,0
4	630303,0	4792354,0	-7:23:45,0	43:16:15,0

Proxección U.T.M. Fuso 29
Elipsoide GRS80
Sistema de referencia ETRS89

0 25 50 75 100 125 150 Metros

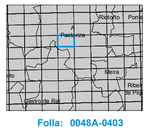

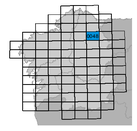

Folla: 0048A-0403

A Pastoriza

CARTOGRAFÍA DAS FAIXAS SECUNDARIAS DE XESTIÓN DE BIOMASA

- Parcelas afectadas
- Faixa Protección 50m
- Delimitación Automática
- Solo de Nucleo Rural
- Solo Urbano
- Solo Urbanizable

Parcelas afectadas por faixas de 50 metros entorno a núcleos

Coordenadas das esquinas da folla

	UTM ED50 Fuso 29 X	UTM ED50 Fuso 29 Y	Xeográficas ETRS89 LONXITUDE	Xeográficas ETRS89 LATITUDE
1	630303,0	4792354,0	-7:23:45,0	43:16:15,0
2	633684,2	4792419,7	-7:21:15,0	43:16:15,0
3	633729,8	4790106,0	-7:21:15,0	43:15:00,0
4	630347,3	4790040,3	-7:23:45,0	43:15:00,0

Proxección U.T.M. Fuso 29
Elipsoide GRS80
Sistema de referencia ETRS89

0 25 50 75 100 125 150 Metros

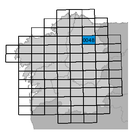

Folla: 0048A-0404

INSTITUTO DE ESTUDIOS DO TERRITORIO
Cartografía elaborada polo Instituto de Estudos do Territorio

A Pastoriza

Cartografía elaborada polo Instituto de Estudos do Territorio

CARTOGRAFÍA DAS FAIXAS SECUNDARIAS DE XESTIÓN DE BIOMASA

- Parcelas afectadas
- Faixa Protección 50m
- Delimitación Automática
- Solo de Nucleo Rural
- Solo Urbano
- Solo Urbanizable

Parcelas afectadas por faixas de 50 metros entorno a núcleos

Coordenadas das esquinas da folla

	UTM ED50 Fuso 29 X	UTM ED50 Fuso 29 Y	Xeográficas ETRS89 LONXITUDE	Xeográficas ETRS89 LATITUDE
1	630347,3	4790040,3	-7:23:45,0	43:15:00,0
2	633729,8	4790106,0	-7:21:15,0	43:15:00,0
3	633775,3	4787792,3	-7:21:15,0	43:13:45,0
4	630391,7	4787726,6	-7:23:45,0	43:13:45,0

Proxección U.T.M. Fuso 29
Elipsoide GRS80
Sistema de referencia ETRS89

0 25 50 75 100 125 150 Metros

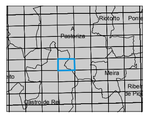

Folla: 0048A-0405

A Pastoriza

Cartografía elaborada polo Instituto de Estudos do Territorio

CARTOGRAFÍA DAS FAIXAS SECUNDARIAS DE XESTIÓN DE BIOMASA

- Parcelas afectadas
- Faixa Protección 50m
- Delimitación Automática
- Solo de Nucleo Rural
- Solo Urbano
- Solo Urbanizable

Parcelas afectadas por faixas de 50 metros entorno a núcleos

Coordenadas das esquinas da folla

	UTM ED50 Fuso 29 X	UTM ED50 Fuso 29 Y	Xeográficas ETRS89 LONXITUDE	Xeográficas ETRS89 LATITUDE
1	630391,7	4787726,6	-7:23:45,0	43:13:45,0
2	633775,3	4787792,3	-7:21:15,0	43:13:45,0
3	633820,8	4785478,7	-7:21:15,0	43:12:30,0
4	630436,1	4785413,0	-7:23:45,0	43:12:30,0

Proxección U.T.M. Fuso 29
Elipsoide GRS80
Sistema de referencia ETRS89

0 25 50 75 100 125 150 Metros

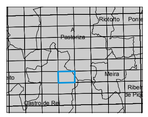

Folla: 0048A-0406

A Pastoriza

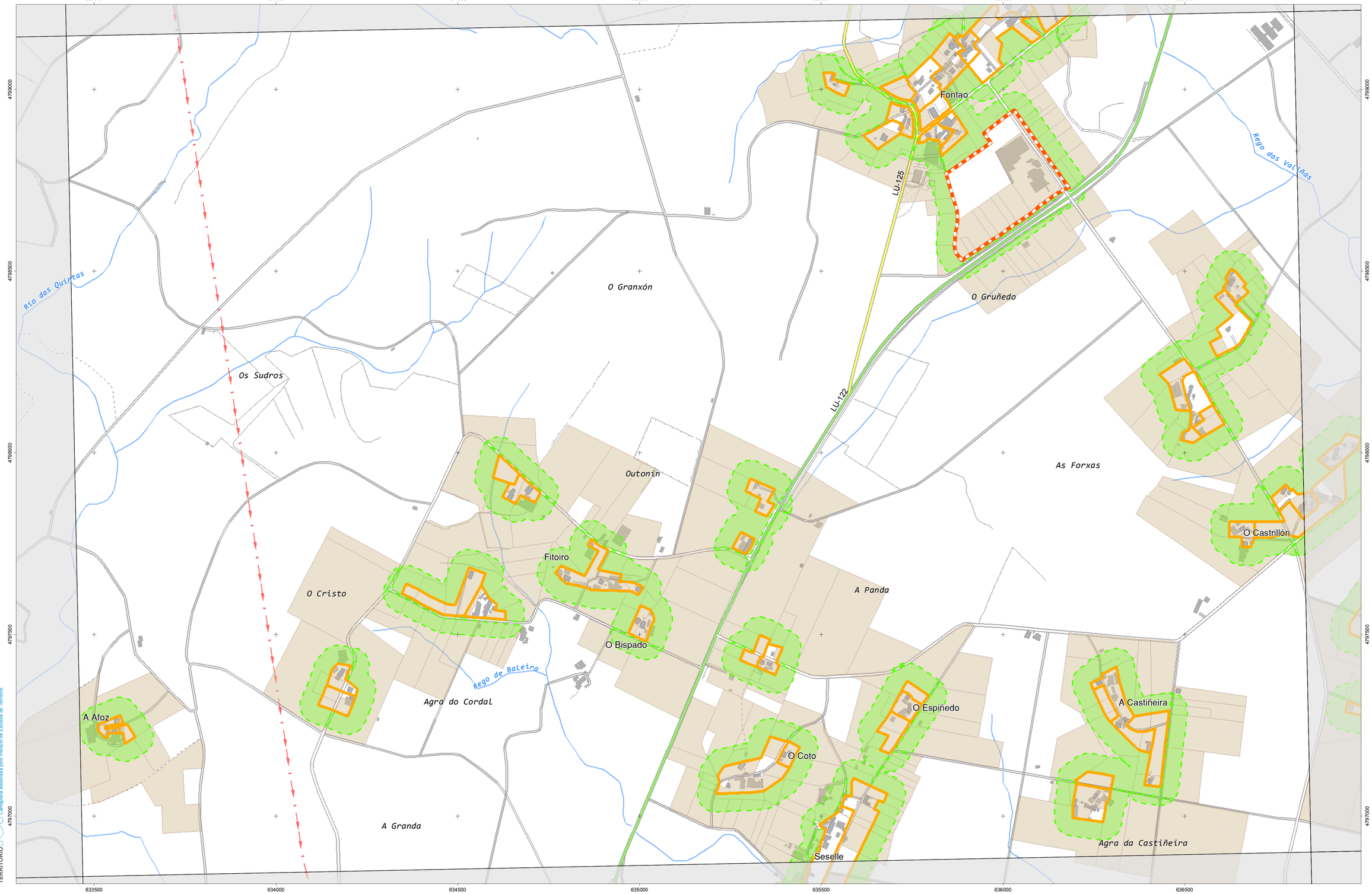

Cartografía elaborada polo Instituto de Estudios do Territorio

CARTOGRAFÍA DAS FAIXAS SECUNDARIAS DE XESTIÓN DE BIOMASA

- Parcelas afectadas
- Faixa Protección 50m
- Delimitación Automática
- Solo de Nucleo Rural
- Solo Urbano
- Solo Urbanizable

Parcelas afectadas por faixas de 50 metros entorno a núcleos

Coordenadas das esquinas da folla

	UTM ED50 Fuso 29 X	UTM ED50 Fuso 29 Y	Xeográficas ETRS89 LONXITUDE	Xeográficas ETRS89 LATITUDE
1	633547,5	4799360,7	-7:21:15,0	43:20:00,0
2	636925,3	4799428,1	-7:18:45,0	43:20:00,0
3	636972,1	4797114,4	-7:18:45,0	43:18:45,0
4	633593,1	4797047,0	-7:21:15,0	43:18:45,0

Proxección U.T.M. Fuso 29
Elipsoide GRS80
Sistema de referencia ETRS89

0 25 50 75 100 125 150 Metros

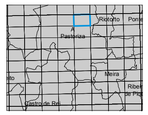

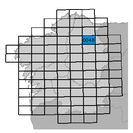

Folla: 0048A-0501

A Pastoriza

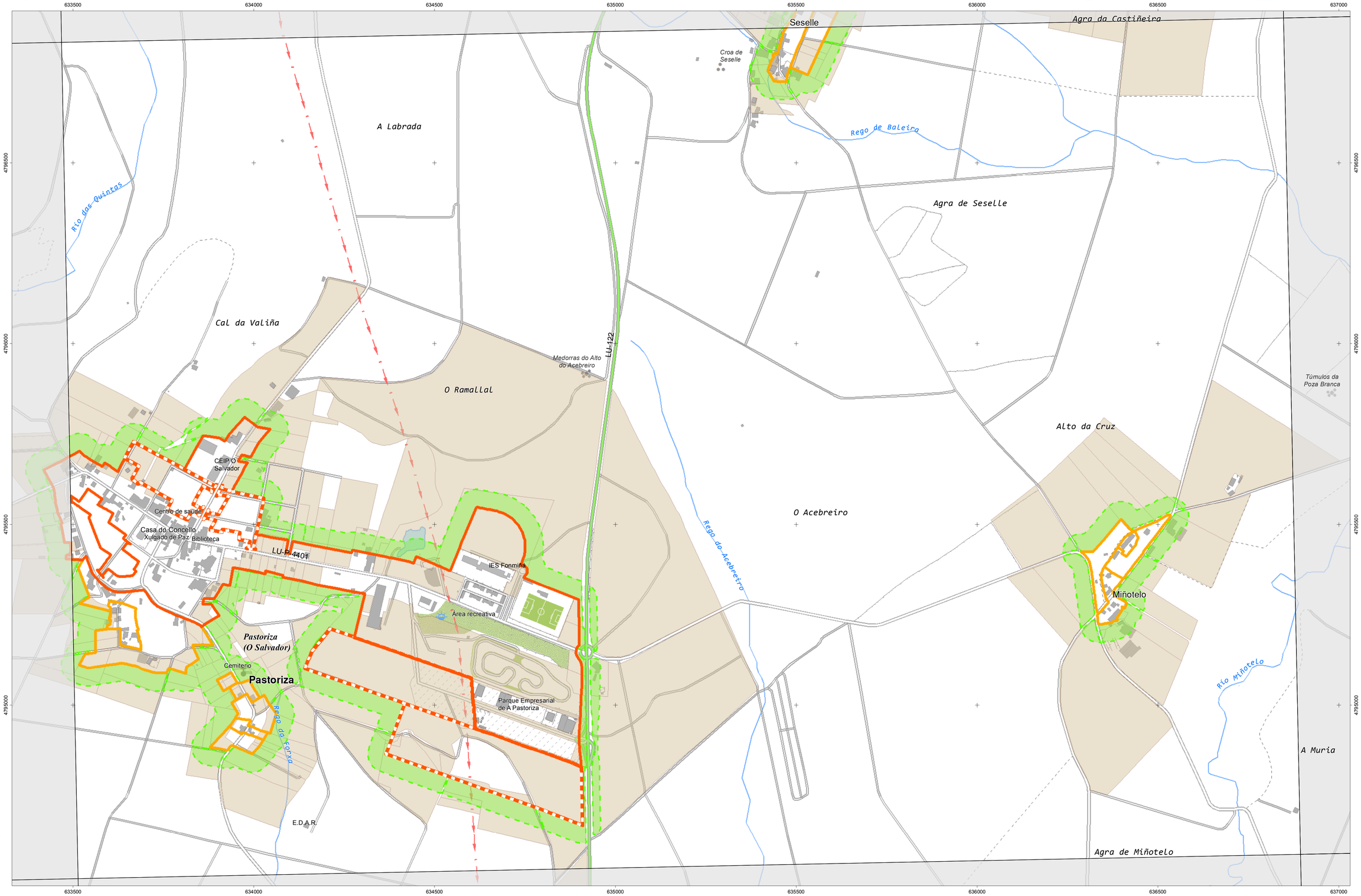

Cartografía elaborada polo Instituto de Estudos do Territorio

CARTOGRAFÍA DAS FAIXAS SECUNDARIAS DE XESTIÓN DE BIOMASA

- Parcelas afectadas
- Faixa Protección 50m
- Delimitación Automática
- Solo de Nucleo Rural
- Solo Urbano
- Solo Urbanizable

Parcelas afectadas por faixas de 50 metros entorno a núcleos

Coordenadas das esquinas da folla

	UTM ED50 Fuso 29 X	UTM ED50 Fuso 29 Y	Xeográficas ETRS89 LONXITUDE	Xeográficas ETRS89 LATITUDE
1	633593,1	4797047,0	-7:21:15,0	43:18:45,0
2	636972,1	4797114,4	-7:18:45,0	43:18:45,0
3	637018,8	4794800,7	-7:18:45,0	43:17:30,0
4	633638,7	4794733,3	-7:21:15,0	43:17:30,0

Proxección U.T.M. Fuso 29
Elipsoide GRS80
Sistema de referencia ETRS89

0 25 50 75 100 125 150 Metros

Folla: 0048A-0502

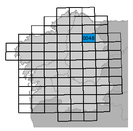

A Pastoriza

INSTITUTO DE ESTUDOS DO TERRITORIO

Cartografía elaborada polo Instituto de Estudos do Territorio

CARTOGRAFÍA DAS FAIXAS SECUNDARIAS DE XESTIÓN DE BIOMASA

- Parcelas afectadas
- Faixa Protección 50m
- Delimitación Automática
- Solo de Nucleo Rural
- Solo Urbano
- Solo Urbanizable

Parcelas afectadas por faixas de 50 metros entorno a núcleos

Coordenadas das esquinas da folla

	UTM ED50 Fuso 29 X	UTM ED50 Fuso 29 Y	Xeográficas ETRS89 LONXITUDE	Xeográficas ETRS89 LATITUDE
1	633638,7	4794733,3	-7:21:15,0	43:17:30,0
2	637018,8	4794800,7	-7:18:45,0	43:17:30,0
3	637065,5	4792487,1	-7:18:45,0	43:16:15,0
4	633684,2	4792419,7	-7:21:15,0	43:16:15,0

Proxección U.T.M. Fuso 29
Elipsoide GRS80
Sistema de referencia ETRS89

0 25 50 75 100 125 150 Metros

Folla: 0048A-0503

A Pastoriza

INSTITUTO DE ESTUDOS DO TERRITORIO

Cartografía elaborada polo Instituto de Estudos do Territorio

CARTOGRAFÍA DAS FAIXAS SECUNDARIAS DE XESTIÓN DE BIOMASA

- Parcelas afectadas
- Faixa Protección 50m
- Delimitación Automática
- Solo de Nucleo Rural
- Solo Urbano
- Solo Urbanizable

Parcelas afectadas por faixas de 50 metros entorno a núcleos

Coordenadas das esquinas da folla

	UTM ED50 Fuso 29 X	UTM ED50 Fuso 29 Y	Xeográficas ETRS89 LONXITUDE	Xeográficas ETRS89 LATITUDE
1	633684,2	4792419,7	-7:21:15,0	43:16:15,0
2	637065,5	4792487,1	-7:18:45,0	43:16:15,0
3	637112,2	4790173,4	-7:18:45,0	43:15:00,0
4	633729,8	4790106,0	-7:21:15,0	43:15:00,0

Proxección U.T.M. Fuso 29
Elipsoide GRS80
Sistema de referencia ETRS89

0 25 50 75 100 125 150 Metros

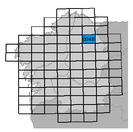

Folla: 0048A-0504

A Pastoriza

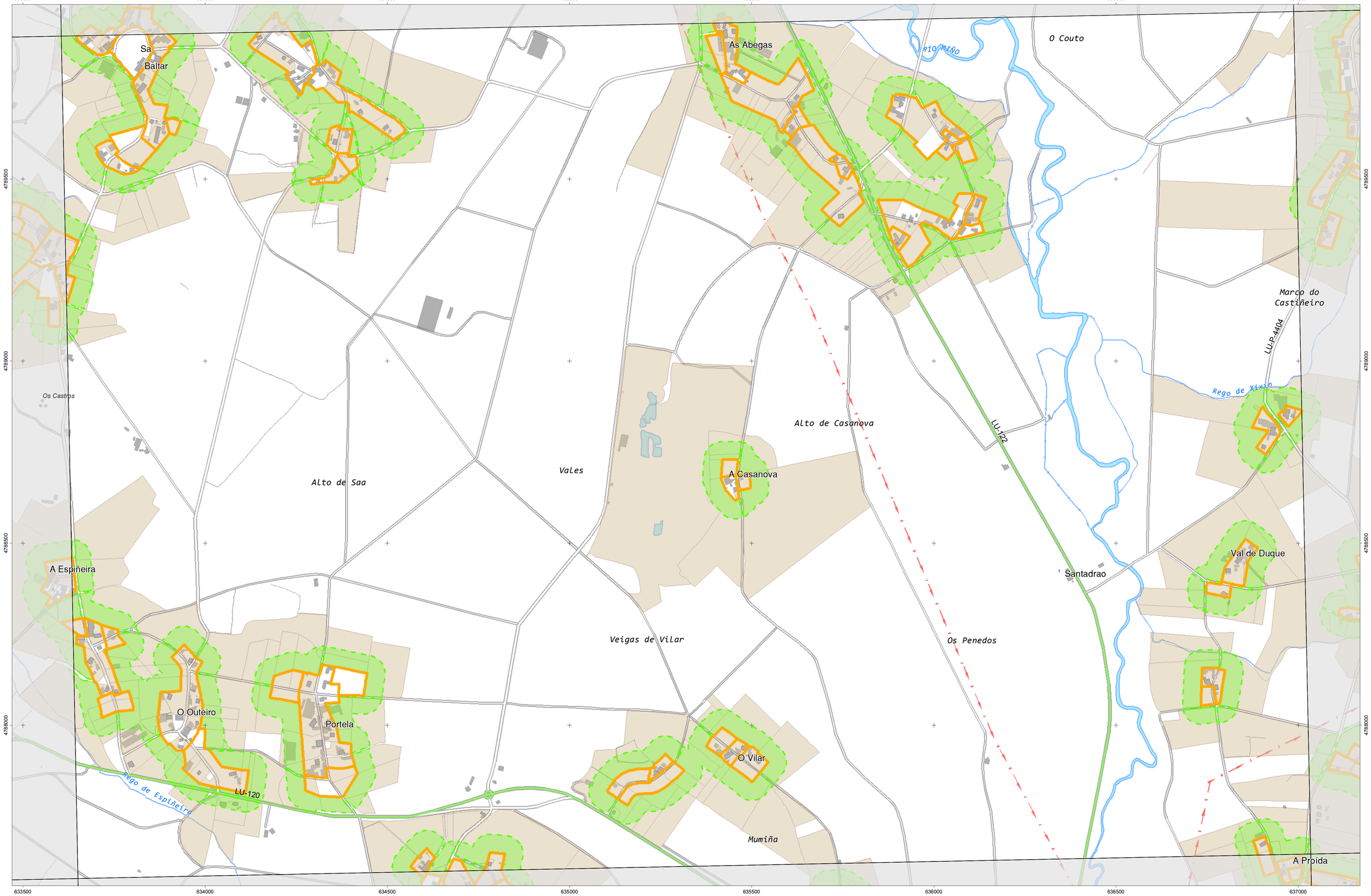

INSTITUTO DE ESTUDOS DO TERRITORIO iet
Cartografía elaborada polo Instituto de Estudos do Territorio

CARTOGRAFÍA DAS FAIXAS SECUNDARIAS DE XESTIÓN DE BIOMASA

- Parcelas afectadas
- Faixa Protección 50m
- Delimitación Automática
- Solo de Nucleo Rural
- Solo Urbano
- Solo Urbanizable

Parcelas afectadas por faixas de 50 metros entorno a núcleos

Coordenadas das esquinas da folla

	UTM ED50 Fuso 29 X	UTM ED50 Fuso 29 Y	Xeográficas ETRS89 LONXITUDE	Xeográficas ETRS89 LATITUDE
1	633729,8	4790106,0	-7:21:15,0	43:15:00,0
2	637112,2	4790173,4	-7:18:45,0	43:15:00,0
3	637158,8	4787859,8	-7:18:45,0	43:13:45,0
4	633775,3	4787792,3	-7:21:15,0	43:13:45,0

Proxección U.T.M. Fuso 29
Elipsoide GRS80
Sistema de referencia ETRS89

0 25 50 75 100 125 150 Metros

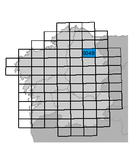

Folla: 0048A-0505

A Pastoriza

CARTOGRAFÍA DAS FAIXAS SECUNDARIAS DE XESTIÓN DE BIOMASA

- Parcelas afectadas
- Faixa Protección 50m
- Delimitación Automática
- Solo de Nucleo Rural
- Solo Urbano
- Solo Urbanizable

Parcelas afectadas por faixas de 50 metros entorno a núcleos

Coordenadas das esquinas da folla

	UTM ED50 Fuso 29 X	UTM ED50 Fuso 29 Y	Xeográficas ETRS89 LONXITUDE	Xeográficas ETRS89 LATITUDE
1	633775,3	4787792,3	-7:21:15,0	43:13:45,0
2	637158,8	4787859,8	-7:18:45,0	43:13:45,0
3	637205,5	4785546,1	-7:18:45,0	43:12:30,0
4	633820,8	4785478,7	-7:21:15,0	43:12:30,0

Proxección U.T.M. Fuso 29
Elipsoide GRS80
Sistema de referencia ETRS89

0 25 50 75 100 125 150 Metros

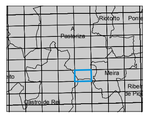

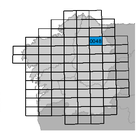

Folla: 0048A-0506

INSTITUTO DE ESTUDIOS DO TERRITORIO

Cartografía elaborada polo Instituto de Estudios do Territorio

A Pastoriza

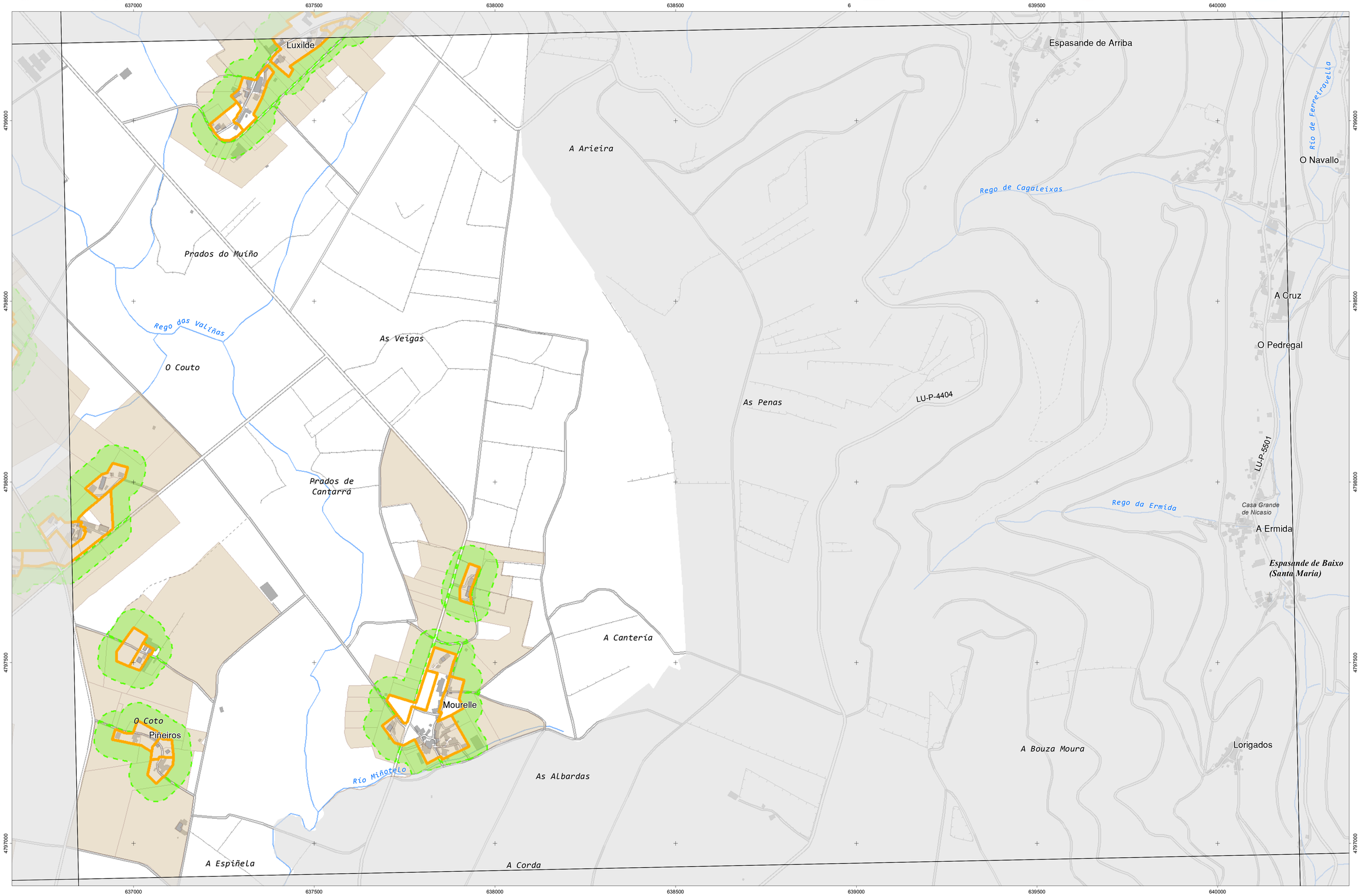

CARTOGRAFÍA DAS FAIXAS SECUNDARIAS DE XESTIÓN DE BIOMASA

- Parcelas afectadas
- Faixa Protección 50m
- Delimitación Automática
- Solo de Nucleo Rural
- Solo Urbano
- Solo Urbanizable

Parcelas afectadas por faixas de 50 metros entorno a núcleos

Coordenadas das esquinas da folla

	UTM ED50 Fuso 29 X	UTM ED50 Fuso 29 Y	Xeográficas ETRS89 LONXITUDE	Xeográficas ETRS89 LATITUDE
1	636925,3	4799428,1	-7:18:45,0	43:20:00,0
2	640303,1	4799497,2	-7:16:15,0	43:20:00,0
3	640351,0	4797183,5	-7:16:15,0	43:18:45,0
4	636972,1	4797114,4	-7:18:45,0	43:18:45,0

Proxección U.T.M. Fuso 29
Elipsoide GRS80
Sistema de referencia ETRS89

0 25 50 75 100 125 150 Metros

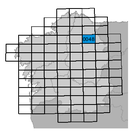

Folla: 0048A-0601

INSTITUTO DE ESTUDOS DO TERRITORIO
Cartografía elaborada polo Instituto de Estudos do Territorio

A Pastoriza

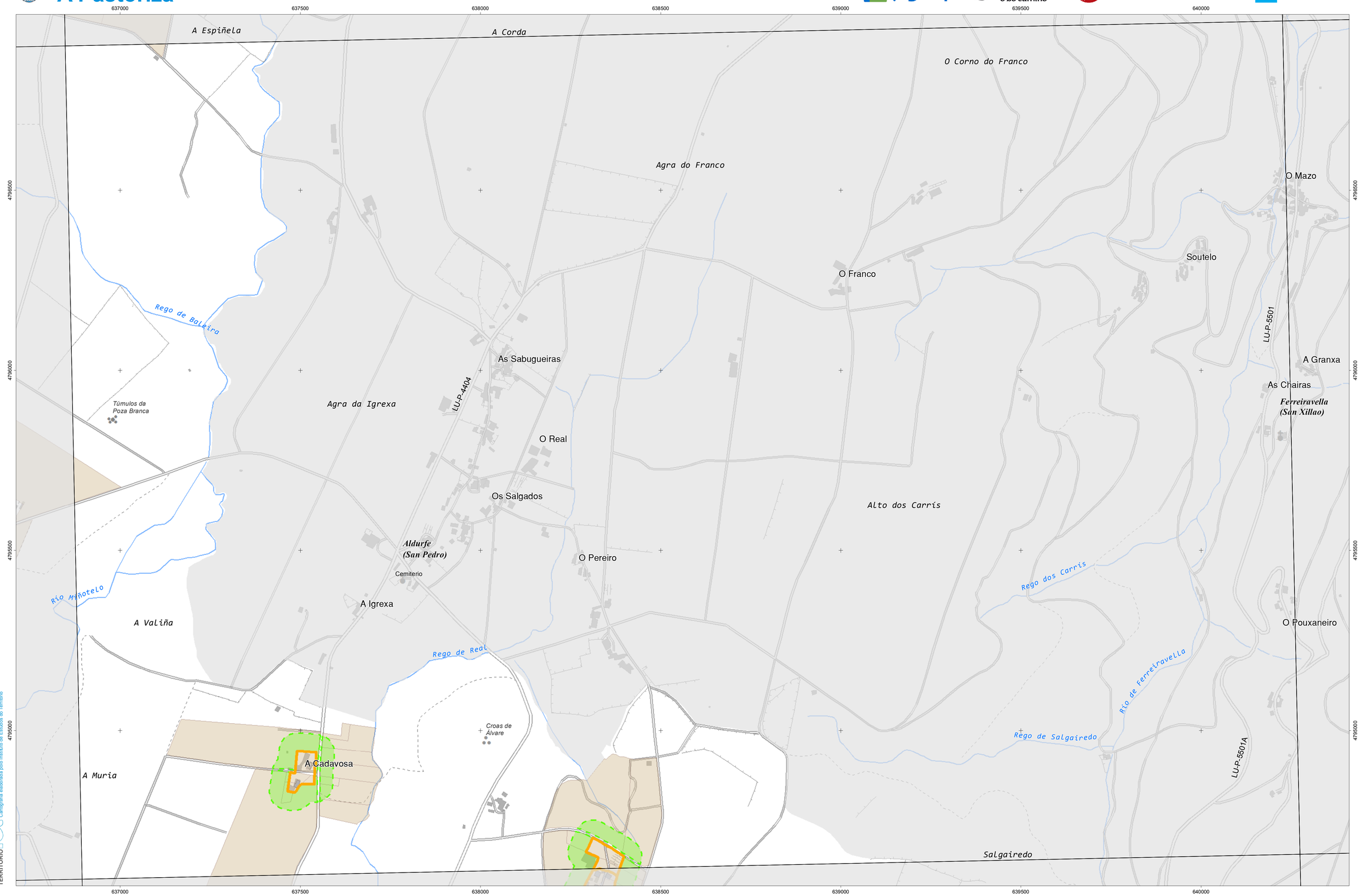

INSTITUTO DE ESTUDOS DO TERRITORIO

Cartografía elaborada polo Instituto de Estudos do Territorio

CARTOGRAFÍA DAS FAIXAS SECUNDARIAS DE XESTIÓN DE BIOMASA

- Parcelas afectadas
- Faixa Protección 50m
- Delimitación Automática
- Solo de Nucleo Rural
- Solo Urbano
- Solo Urbanizable

Parcelas afectadas por faixas de 50 metros entorno a núcleos

Coordenadas das esquinas da folla

	UTM ED50 Fuso 29 X	UTM ED50 Fuso 29 Y	Xeográficas ETRS89 LONXITUDE	Xeográficas ETRS89 LATITUDE
1	636972,1	4797114,4	-7:18:45,0	43:18:45,0
2	640351,0	4797183,5	-7:16:15,0	43:18:45,0
3	640398,9	4794869,8	-7:16:15,0	43:17:30,0
4	637018,8	4794800,7	-7:18:45,0	43:17:30,0

Proxección U.T.M. Fuso 29
Elipsoide GRS80
Sistema de referencia ETRS89

0 25 50 75 100 125 150 Metros

Folla: 0048A-0602



A Pastoriza

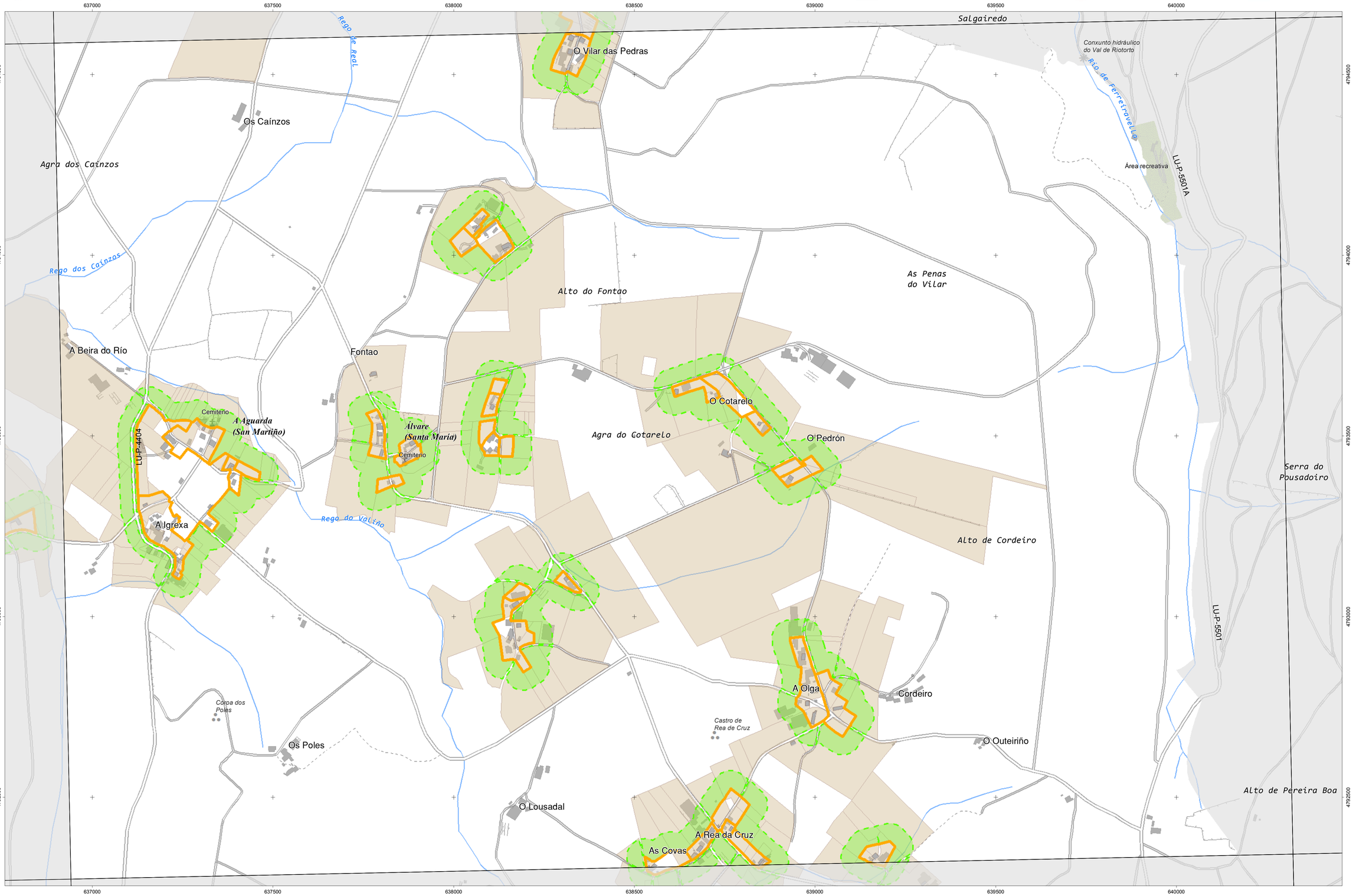

INSTITUTO DE ESTUDOS DO TERRITORIO iet

Cartografía elaborada polo Instituto de Estudos do Territorio

CARTOGRAFÍA DAS FAIXAS SECUNDARIAS DE XESTIÓN DE BIOMASA

- Parcelas afectadas
- Faixa Protección 50m
- Delimitación Automática
- Solo de Nucleo Rural
- Solo Urbano
- Solo Urbanizable

Parcelas afectadas por faixas de 50 metros entorno a núcleos

Coordenadas das esquinas da folla

	UTM ED50 Fuso 29 X	UTM ED50 Fuso 29 Y	Xeográficas ETRS89 LONXITUDE	Xeográficas ETRS89 LATITUDE
1	637018,8	4794800,7	-7:18:45,0	43:17:30,0
2	640398,9	4794869,8	-7:16:15,0	43:17:30,0
3	640446,8	4792556,2	-7:16:15,0	43:16:15,0
4	637065,5	4792487,1	-7:18:45,0	43:16:15,0

Proxección U.T.M. Fuso 29
Elipsoide GRS80
Sistema de referencia ETRS89

0 25 50 75 100 125 150 Metros

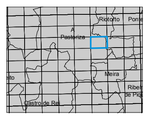

Folla: 0048A-0603

A Pastoriza

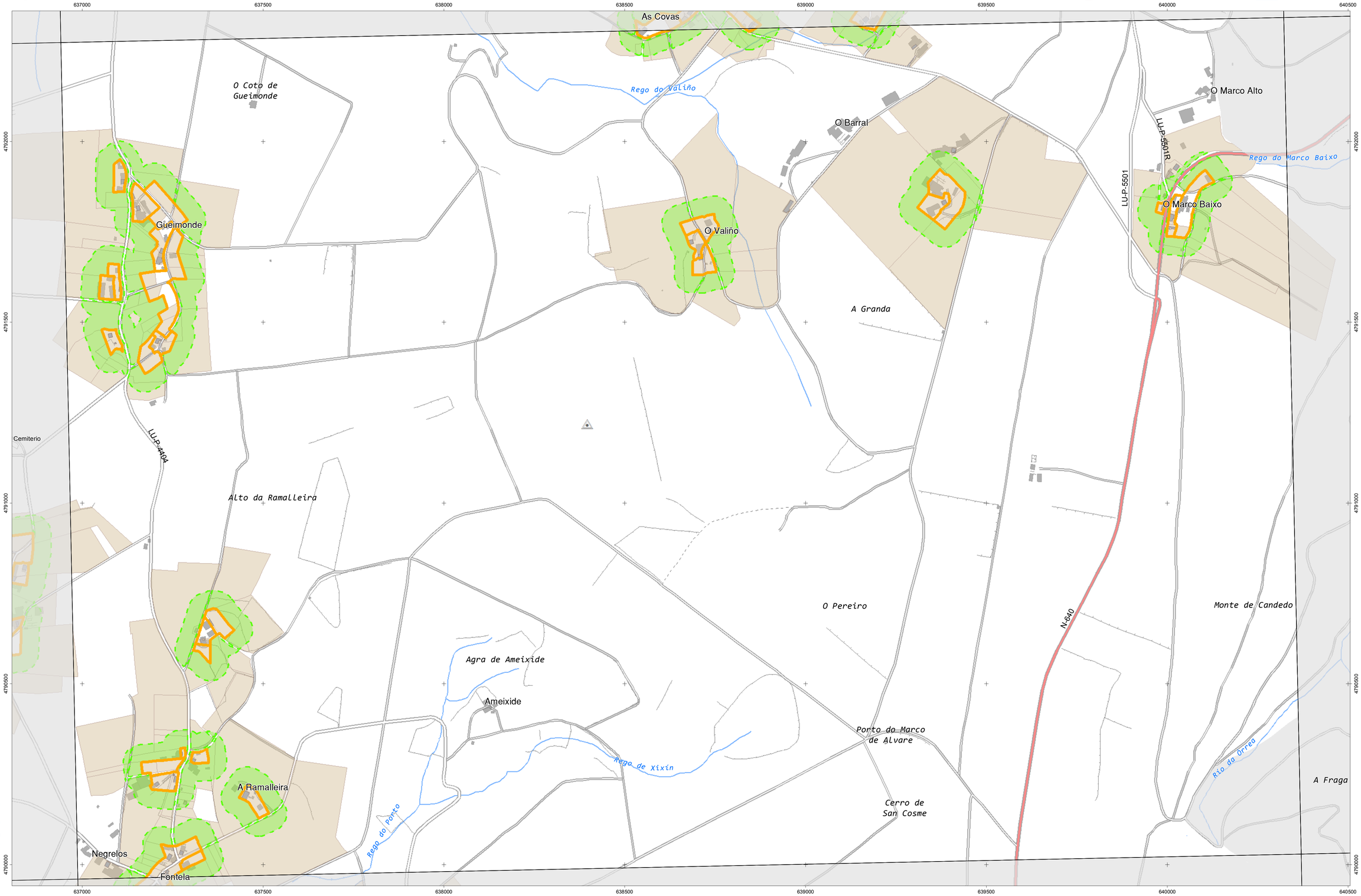

CARTOGRAFÍA DAS FAIXAS SECUNDARIAS DE XESTIÓN DE BIOMASA

- Parcelas afectadas
- Faixa Protección 50m
- Delimitación Automática
- Solo de Nucleo Rural
- Solo Urbano
- Solo Urbanizable

Parcelas afectadas por faixas de 50 metros entorno a núcleos

Coordenadas das esquinas da folla

	UTM ED50 Fuso 29 X	UTM ED50 Fuso 29 Y	Xeográficas ETRS89 LONXITUDE	Xeográficas ETRS89 LATITUDE
1	637065,5	4792487,1	-7:18:45,0	43:16:15,0
2	640446,8	4792556,2	-7:16:15,0	43:16:15,0
3	640494,6	4790242,5	-7:16:15,0	43:15:00,0
4	637112,2	4790173,4	-7:18:45,0	43:15:00,0

Proxección U.T.M. Fuso 29
Elipsoide GRS80
Sistema de referencia ETRS89

0 25 50 75 100 125 150 Metros

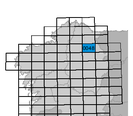

Folla: 0048A-0604

INSTITUTO DE ESTUDIOS DO TERRITORIO

Cartografía elaborada polo Instituto de Estudos do Territorio

A Pastoriza

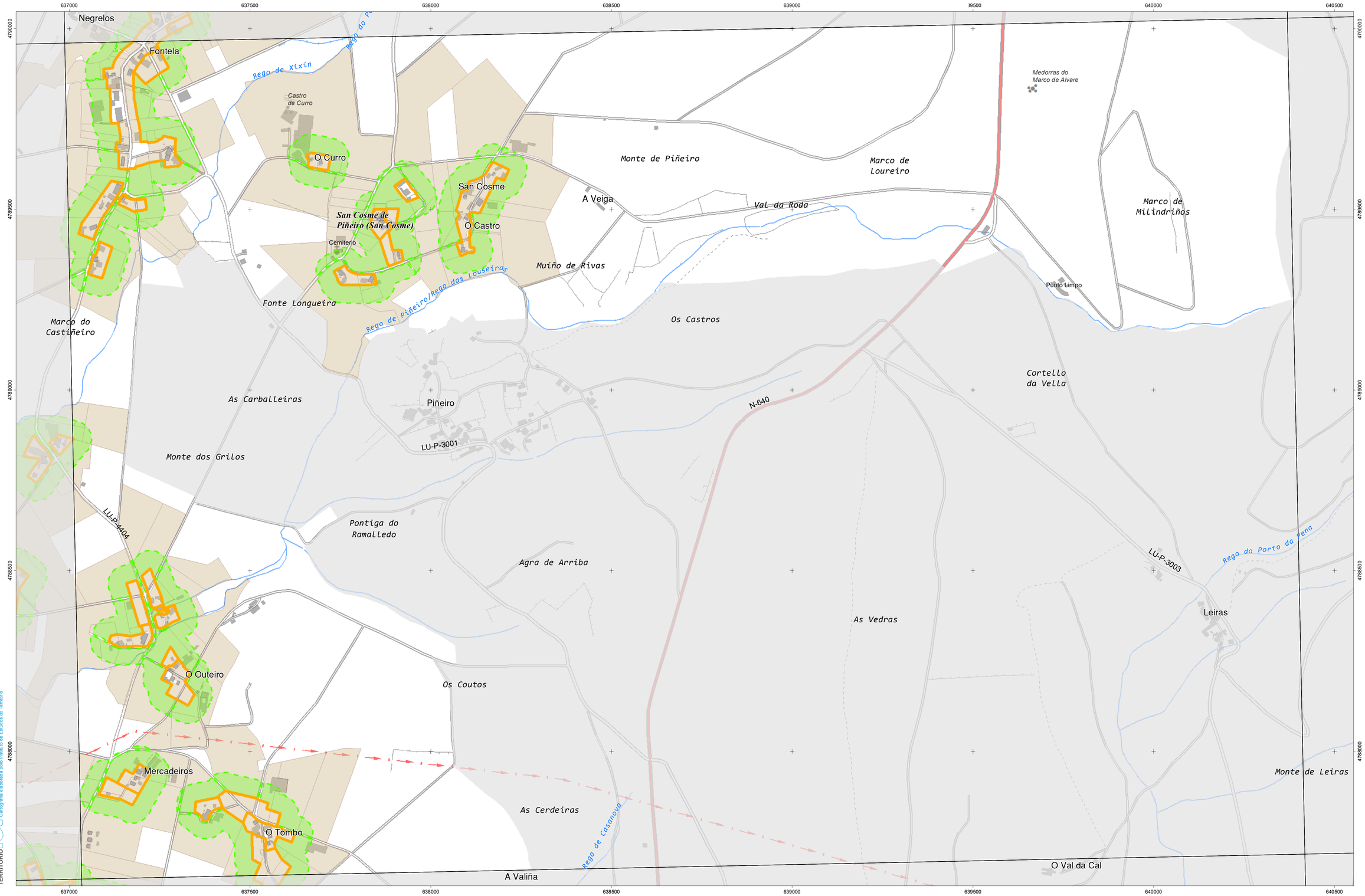

INSTITUTO DE ESTUDIOS DO TERRITORIO

Cartografía elaborada polo Instituto de Estudios do Territorio

CARTOGRAFÍA DAS FAIXAS SECUNDARIAS DE XESTIÓN DE BIOMASA

- Parcelas afectadas
- Faixa Protección 50m
- Delimitación Automática
- Solo de Nucleo Rural
- Solo Urbano
- Solo Urbanizable

Parcelas afectadas por faixas de 50 metros entorno a núcleos

Coordenadas das esquinas da folla

	UTM ED50 Fuso 29 X	UTM ED50 Fuso 29 Y	Xeográficas ETRS89 LONXITUDE	Xeográficas ETRS89 LATITUDE
1	637112,2	4790173,4	-7:18:45,0	43:15:00,0
2	640494,6	4790242,5	-7:16:15,0	43:15:00,0
3	640542,4	4787928,9	-7:16:15,0	43:13:45,0
4	637158,8	4787859,8	-7:18:45,0	43:13:45,0

Proxección U.T.M. Fuso 29
Elipsoide GRS80
Sistema de referencia ETRS89

0 25 50 75 100 125 150 Metros

Folla: 0048A-0605

A Pastoriza

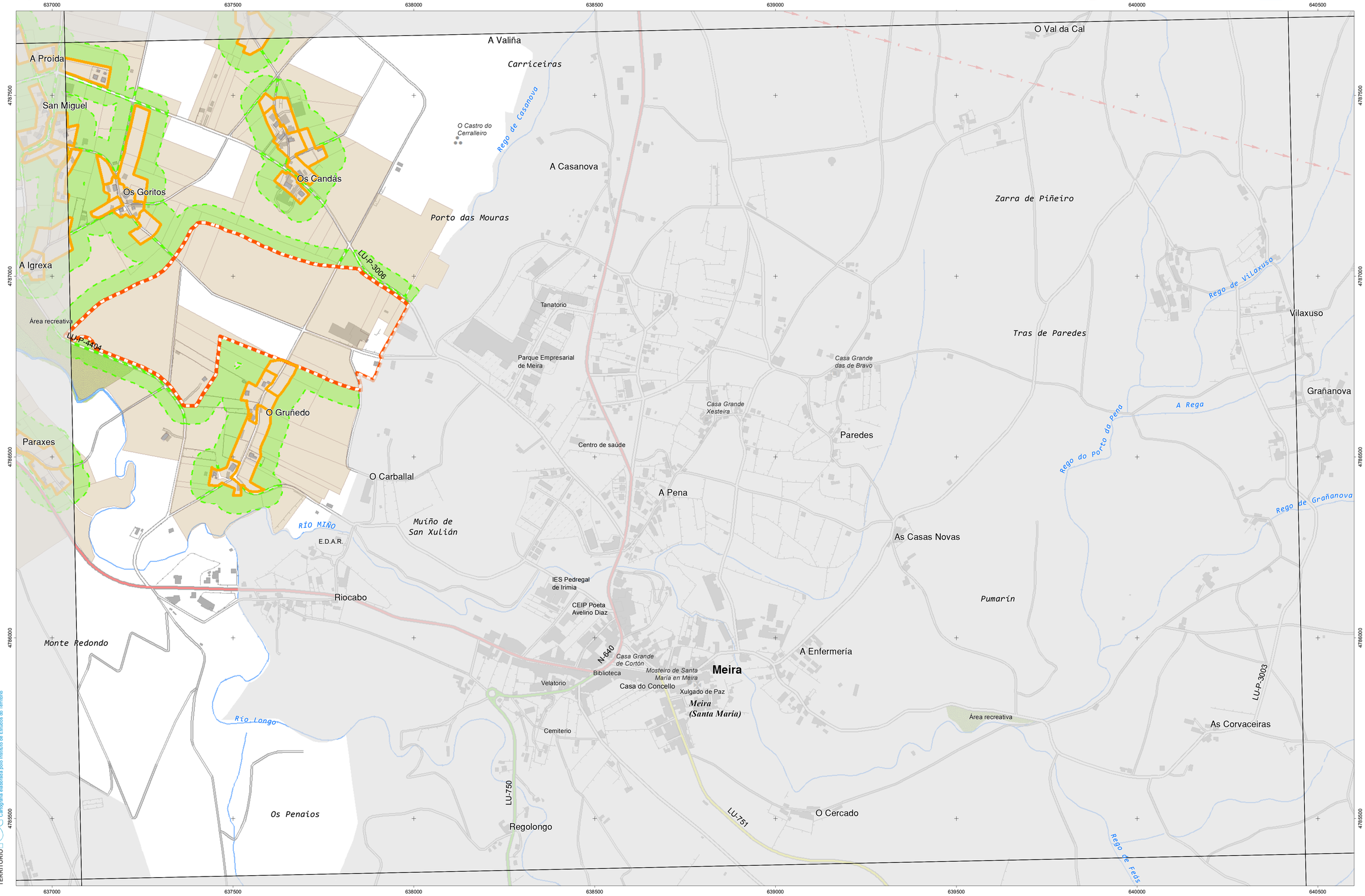

INSTITUTO DE ESTUDOS DO TERRITORIO iet
Cartografía elaborada polo Instituto de Estudos do Territorio

CARTOGRAFÍA DAS FAIXAS SECUNDARIAS DE XESTIÓN DE BIOMASA

- Parcelas afectadas
- Faixa Protección 50m
- Delimitación Automática
- Solo de Nucleo Rural
- Solo Urbano
- Solo Urbanizable

Parcelas afectadas por faixas de 50 metros entorno a núcleos

Coordenadas das esquinas da folla

	UTM ED50 Fuso 29 X	UTM ED50 Fuso 29 Y	Xeográficas ETRS89 LONXITUDE	Xeográficas ETRS89 LATITUDE
1	637158,8	4787859,8	-7:18:45,0	43:13:45,0
2	640542,4	4787928,9	-7:16:15,0	43:13:45,0
3	640590,2	4785615,2	-7:16:15,0	43:12:30,0
4	637205,5	4785546,1	-7:18:45,0	43:12:30,0

Proxección U.T.M. Fuso 29
Elipsoide GRS80
Sistema de referencia ETRS89

0 25 50 75 100 125 150 Metros

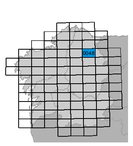

Folla: 0048A-0606

A Pastoriza

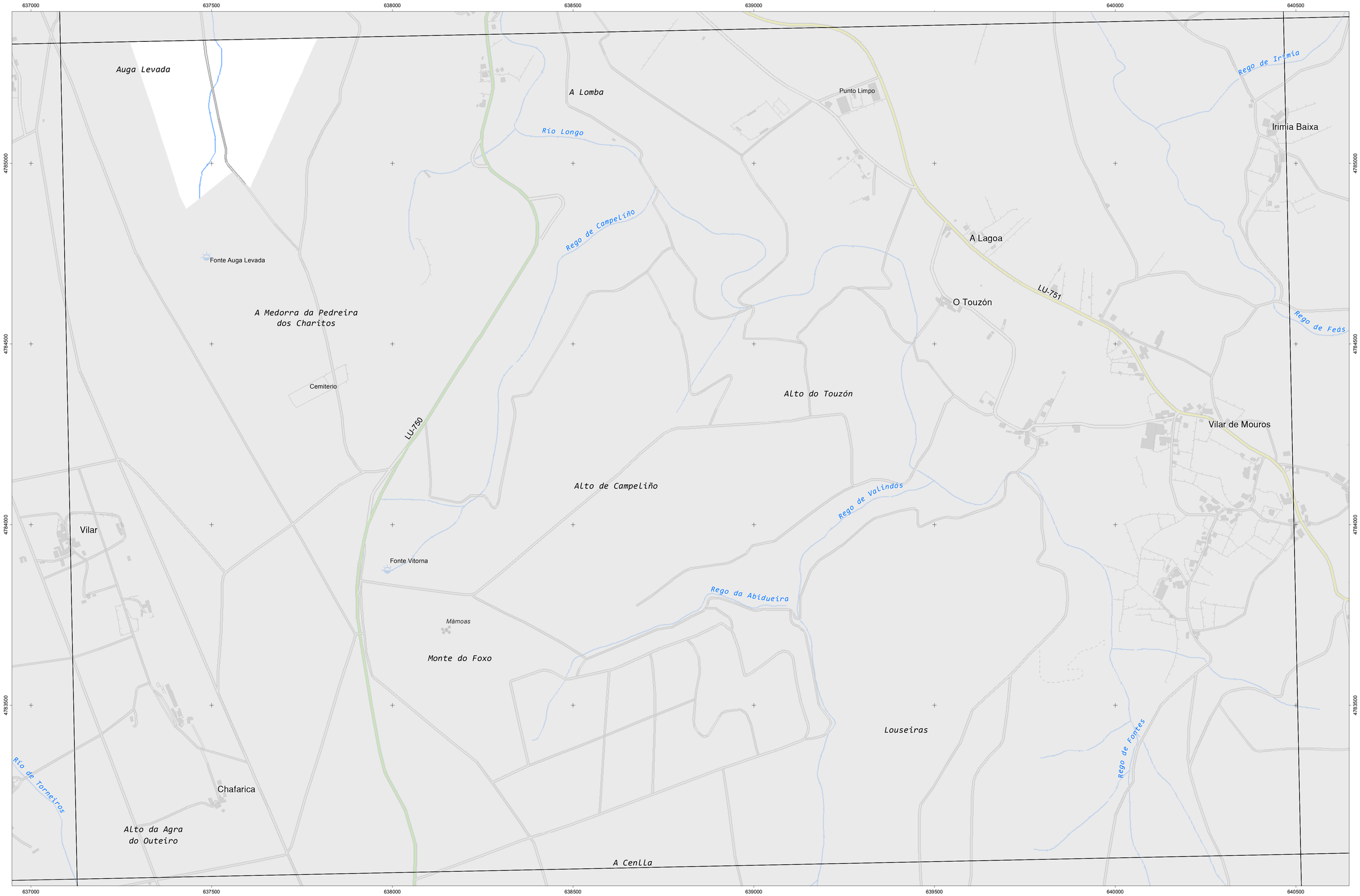

INSTITUTO DE ESTUDOS DO TERRITORIO

Cartografía elaborada polo Instituto de Estudos do Territorio

CARTOGRAFÍA DAS FAIXAS SECUNDARIAS DE XESTIÓN DE BIOMASA

- Parcelas afectadas
- Faixa Protección 50m
- Delimitación Automática
- Solo de Nucleo Rural
- Solo Urbano
- Solo Urbanizable

Parcelas afectadas por faixas de 50 metros entorno a núcleos

Coordenadas das esquinas da folla

	UTM ED50 Fuso 29 X	UTM ED50 Fuso 29 Y	Xeográficas ETRS89 LONXITUDE	Xeográficas ETRS89 LATITUDE
1	637205,5	4785546,1	-7:18:45,0	43:12:30,0
2	640590,2	4785615,2	-7:16:15,0	43:12:30,0
3	640638,0	4783301,6	-7:16:15,0	43:11:15,0
4	637252,1	4783232,5	-7:18:45,0	43:11:15,0

Proxección U.T.M. Fuso 29
Elipsoide GRS80
Sistema de referencia ETRS89

0 25 50 75 100 125 150 Metros

Folla: 0048A-0607

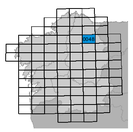

A Pastoriza

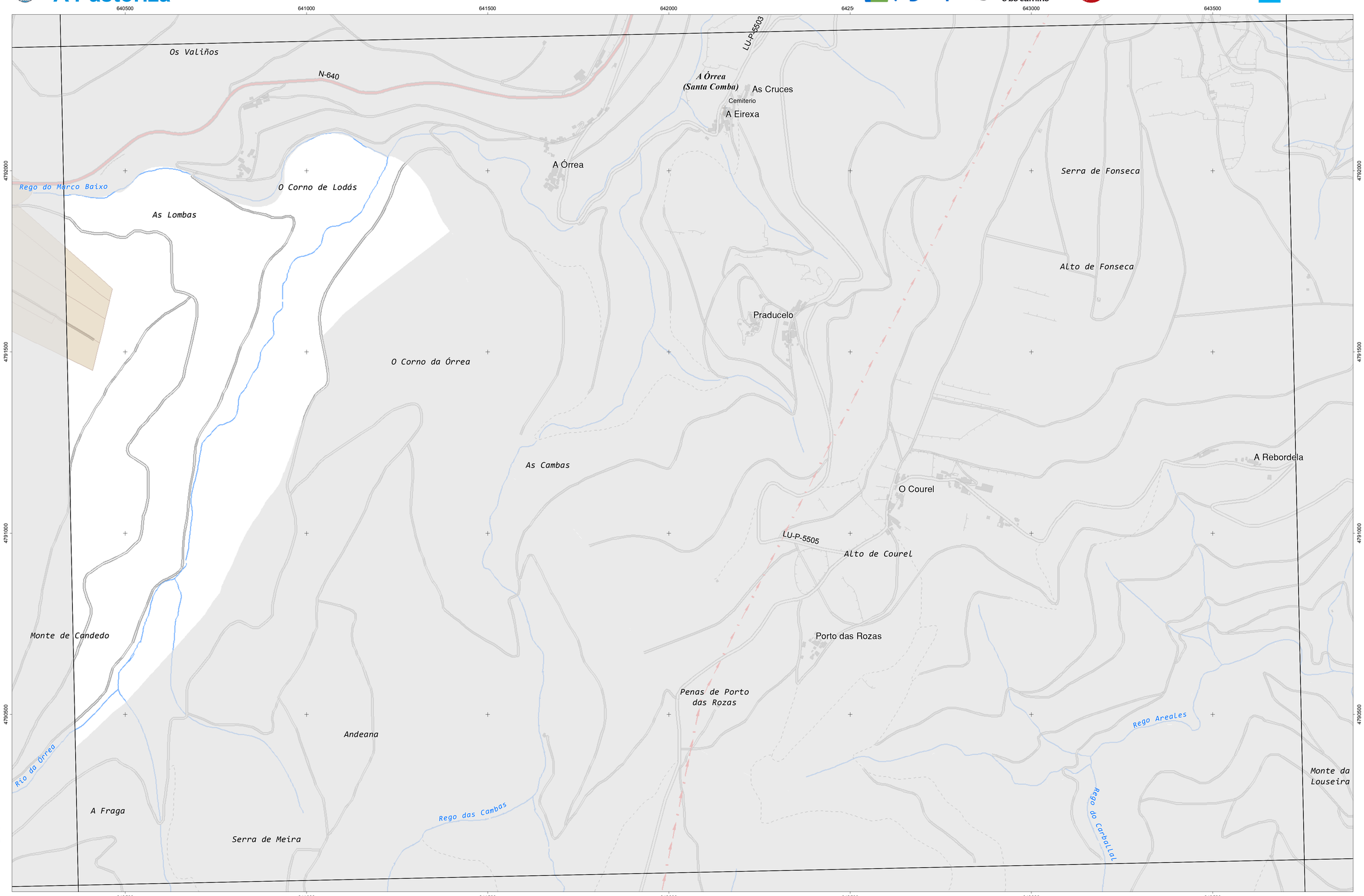

INSTITUTO DE ESTUDIOS DO TERRITORIO

Cartografía elaborada polo Instituto de Estudios do Territorio

CARTOGRAFÍA DAS FAIXAS SECUNDARIAS DE XESTIÓN DE BIOMASA

- Parcelas afectadas
- Faixa Protección 50m
- Delimitación Automática
- Solo de Nucleo Rural
- Solo Urbano
- Solo Urbanizable

Parcelas afectadas por faixas de 50 metros entorno a núcleos

Coordenadas das esquinas da folla

	UTM ED50 Fuso 29 X	UTM ED50 Fuso 29 Y	Xeográficas ETRS89 LONGITUDE	Xeográficas ETRS89 LATITUDE
1	640446,8	4792556,2	-7:16:15,0	43:16:15,0
2	643828,0	4792627,0	-7:13:45,0	43:16:15,0
3	643877,0	4790313,3	-7:13:45,0	43:15:00,0
4	640494,6	4790242,5	-7:16:15,0	43:15:00,0

Proxección U.T.M. Fuso 29
Elipsoide GRS80
Sistema de referencia ETRS89

0 25 50 75 100 125 150 Metros

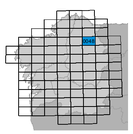

Folla: 0048A-0704

A Pastoriza

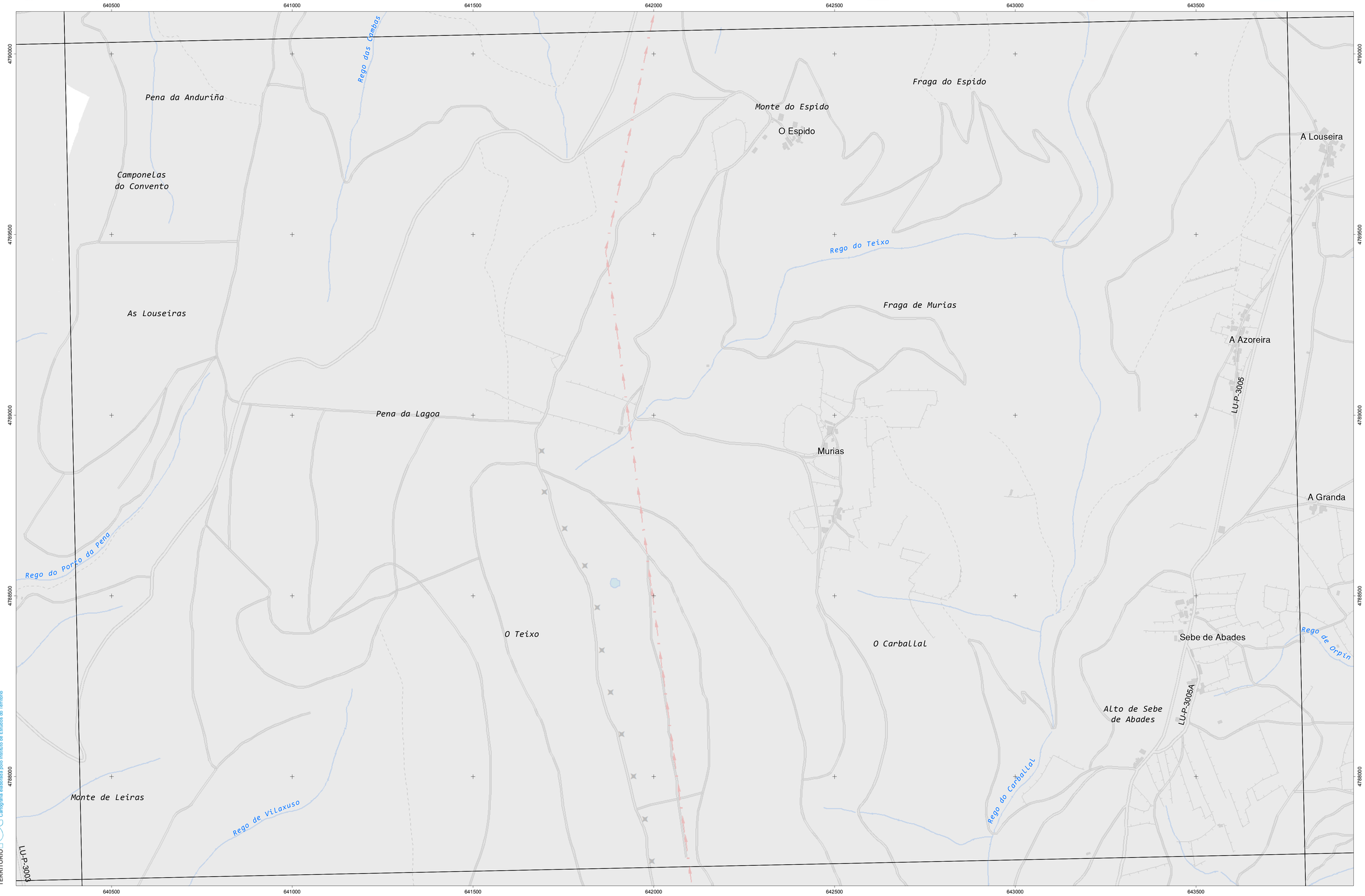

CARTOGRAFÍA DAS FAIXAS SECUNDARIAS DE XESTIÓN DE BIOMASA

- Parcelas afectadas
- Faixa Protección 50m
- Delimitación Automática
- Solo de Nucleo Rural
- Solo Urbano
- Solo Urbanizable

Parcelas afectadas por faixas de 50 metros entorno a núcleos

Coordenadas das esquinas da folla

	UTM ED50 Fuso 29 X	UTM ED50 Fuso 29 Y	Xeográficas ETRS89 LONXITUDE	Xeográficas ETRS89 LATITUDE
1	640494,6	4790242,5	-7:16:15,0	43:15:00,0
2	643877,0	4790313,3	-7:13:45,0	43:15:00,0
3	643926,0	4787999,6	-7:13:45,0	43:13:45,0
4	640542,4	4787928,9	-7:16:15,0	43:13:45,0

Proxección U.T.M. Fuso 29
Elipsoide GRS80
Sistema de referencia ETRS89

0 25 50 75 100 125 150 Metros

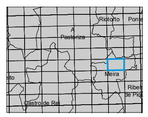

Folla: 0048A-0705

INSTITUTO DE ESTUDOS DO TERRITORIO
Cartografía elaborada polo Instituto de Estudios do Territorio